

HEADWAYS

GUIA PARA VIAJEROS • Primavera 2026 • Efectivo el 12 de marzo de 2026

Última edición de Headways

Nuevos folletos de rutas y herramientas en tiempo real estarán disponibles en el verano de 2026.



NUMEROS IMPORTANTES

ADA Paratransito (METRO ParaCruz) (831) 425-4664
 Vehículo de Cabrillo College / Servicio de Tranvía (831) 479-6379
 Personas con Problemas de Audición 711
 Servicio al cliente de METRO (831) 425-8600
 Tránsito Monterey-Salinas (888) 678-2871
 VTA (800) 894-9908



Compra tarifas y mostrar boletos en sus teléfonos inteligentes en cualquier momento y en cualquier lugar. Puede descargar desde Google Play y Apple App Store.

scmetro.org/es • @SantaCruzMETRO

TABLA DE CONTENIDO

Adiós Headways 1
 Cambios al servicio 2
 Empleado destacado 3
 Cambios al servicio de primavera 4
 Servicio al Cliente, Centros de Tránsito . 5-6
 Transit App 7
 Un Viaje a la Vez 8
 Splash Pass de Santa Cruz Metro 9
 Requisitos para tarifas con descuento y pases 10
 Saldo Decreciente de ParaCruz. 11

HORARIOS

Centro de Tránsito River Front 12
 Amtrak / Highway 17 Express 14
 Rutas locales del METRO 20
 Mapas del sistema 70
 Localizador 90
 Tránsito Monterey-Salinas 92



◀ Para obtener información completa sobre pases y transferencias, consulte nuestro nuevo folleto de tarifas visite scmetro.org/es/tarifas.

METRO TARIFAS

Descuentos en tarifas para veteranos disponibles para identificaciones de veteranos que indiquen servicio conectado.

	Servicio Local en el Condado de Santa Cruz						Amtrak / Highway 17 Express			
	1 Viaje (Efectivo)	Pase Diario	Pase de 3 Días	Pase de 7 Días	Pase de 31 Días	Pase de 15 Viajes	1 Viaje (Efectivo)	Pase Diario	Pase de 31 Días	Pase de 15 Viajes
Adultos (edad 18 años y más)	\$2	\$6	\$15	\$32	\$65	\$27	\$7	\$14	\$145	\$94.50
Tarifas de descuento (p. 10)	\$1	\$3	\$7.50	\$16	\$32	\$13.50	\$3.50	\$14	\$145	\$94.50
Niños (menos de 46" de altura)	METRO Youth Cruz Free elimina las tarifas para aumentar el acceso y fomentar el uso del transporte para los jóvenes en los grados K-12.* A los alumnos de noveno a duodécimo grado se les pedirá que muestren un documento de identidad al conductor. *Excluyendo servicio de Highway 17 Express.									

TARIFAS EN EFECTIVO: Por favor tenga el cambio exacto cuando suba al autobús. Condutores del METRO no tienen cambio y no proporcionarán reembolsos en efectivo.

DESPIDIÉNDONOS DE *HEADWAYS*, ÚLTIMA EDICIÓN

UNA NUEVA ERA DE INFORMACIÓN PARA LOS PASAJEROS

Las herramientas en tiempo real y los folletos de rutas simplificados mantendrán vivo el espíritu de *Headways*—información clara y fiable para todos los pasajeros.



Santa Cruz METRO ha publicado con orgullo *Headways*, nuestra guía trimestral para usuarios de autobús, con cada cambio de horario durante décadas. Con el paso de los años, *Headways* se convirtió en algo más que un folleto—se transformó en un compañero de confianza para los pasajeros, un lugar donde se encontraban los detalles de las rutas junto con historias que celebraban la dedicación del personal de METRO y artículos que destacaban las iniciativas que impulsaron el crecimiento de nuestra agencia. Ocupa un lugar especial en nuestra historia y honramos los muchos capítulos que nos ayudó a contar.

A medida que METRO continúa evolucionando, las nuevas tecnologías nos permiten compartir información con nuestra comunidad de forma más eficiente y en tiempo real. Teniendo en cuenta este avance, primavera de 2026 será la última edición de *Headways*.

Los usuarios pueden seguir consultando información actualizada sobre rutas y horarios a través de Transit App, el proveedor preferido de METRO, que ofrece información fiable al alcance de la mano. Los horarios, las noticias sobre los empleados y los programas de METRO también seguirán disponibles en el sitio web METRO.

Para los usuarios que prefieren materiales impresos, METRO presentará nuevos folletos individuales para cada ruta a partir del verano de 2026. Estas guías proporcionan información y horarios claros y específicos para cada ruta, lo que facilita el acceso a la información necesaria sin depender de herramientas digitales. Además, contribuyen a reducir el consumo de papel al reemplazar el *Headways* más grande y que requería más recursos, apoyando así los objetivos de sostenibilidad ambiental de METRO.

Estamos entusiasmados con esta transición y confiamos en que estas nuevas herramientas—tanto digital como impreso—que podremos ofrecer a los usuarios información aún más accesible, fiable y puntual. Gracias por formar parte de la comunidad de METRO—esperamos mantenerte conectado allá donde te lleve tu viaje.



scmetro.org

**Viaje de forma más inteligente
con Transit App**

**Descargue Transit App hoy.
Disponible para teléfonos
Apple iOS y Android.**



CAMBIOS DESTACADOS EN EL SERVICIO DURANTE EL PRIMAVERA

Ruta 18 – UCSC via Main Gate – Mission

Entre semana: Operará con horarios separados para lunes/miércoles/viernes y martes/jueves (al igual que la Ruta 16) para adaptarse a los diferentes horarios de clases y períodos de descanso.

Ruta 19 – UCSC via West Gate – Bay

Entre semana: Operará con horarios separados para lunes/miércoles/viernes y martes/jueves (al igual que la Ruta 16) para adaptarse a los diferentes horarios de clases y períodos de descanso. El viaje de las 7:00am desde el Centro de Tránsito de River Front se ajustará a las 7:04am para que los autobuses de las Rutas 19 y 20 no lleguen a las paradas al mismo tiempo a lo largo de Front St, Pacific Ave y Bay St.

Ruta 35B – Scotts Valley – Big Basin

Fin de semana: El servicio a Big Basin Redwoods State Park se reanudará con los horarios de primavera a otoño. Algunos horarios de salida tanto desde el Centro de Tránsito de Scotts Valley como desde Big Basin State Park se han modificado hasta en 15 minutos para facilitar las conexiones con el servicio Highway 17 Express.

Highway 17 Express

Servicio especial el 16 y 19 de junio: Se añadirá un viaje de ida y vuelta nocturno los días 16 y 19 de junio (horario de verano) con motivo del partido de fútbol de la Copa Mundial de la FIFA que se disputará a las 9:00pm en el Estadio del Área de la Bahía de San Francisco (Levi's Stadium). El viaje de ida hacia el norte saldrá del Centro de Tránsito de River Front a las 11:30pm y no hará parada en Scotts Valley. El viaje de regreso saldrá de la Estación San José Diridon a las 12:30am y hará parada en Scotts Valley y Santa Cruz.

Seabright Shuttle

Para apoyar a la comunidad de Seabright durante el proyecto de modernización del puente de Murray Street, METRO está poniendo en marcha Seabright Shuttle, una opción de transporte gratuita, flexible y puerta a puerta que ayuda a los residentes, empleados y visitantes a desplazarse de forma eficiente por el área de Seabright durante la construcción del puente. El servicio Seabright Shuttle lo recogerá en su domicilio o lugar de trabajo y lo llevará a la parada de autobús más cercana, o lo traerá de regreso a casa desde la parada de autobús.


Cómo funciona

1. Reserve su viaje llamando al (831) 425-4664 o utilizando la aplicación Mobility by Ecolane.
2. Un vehículo accesible de METRO ParaCruz lo recogerá en su ubicación.
3. Viaje hasta la parada de autobús de ruta fija de METRO más cercana para una conexión fluida con el transporte público.
4. Pague su tarifa: los viajes en el Seabright Shuttle son gratuitos si se conecta con una ruta de autobús regular.



APRENDE MÁS

scmetro.org/seabrightshuttle





ADENTRO DE METRO: LA GENTE DETRÁS DEL TRÁNSITO

Conozca a Jason LoGiudice: Un mecánico líder que mantiene a METRO en movimiento durante 25 años

Durante casi 25 años, Jason LoGiudice ha sido una de las figuras clave en el mantenimiento de la flota de Santa Cruz METRO, un experto que conoce cada tornillo, cada motor y cada tecnología de autobuses que ha circulado por el distrito. Como mecánico de segunda generación en METRO, Jason creció en el taller, acompañando a su padre, escuchando historias sobre el trabajo y aprendiendo el oficio mucho antes de empezar a trabajar oficialmente. Hoy, continúa con ese legado como mecánico líder, guiando a su equipo, resolviendo complejos problemas mecánicos y asegurándose de que cada autobús en circulación sea seguro, confiable y esté listo para servir a la comunidad.

Cuéntanos un poco sobre ti, Jason

Hola. Mi nombre es Jason LoGiudice, soy mecánico líder en Santa Cruz METRO y llevo trabajando en METRO durante casi 25 años.

¿Qué fue lo que despertó inicialmente tu interés por convertirte en mecánico?

Siempre me ha gustado experimentar con cosas desde pequeño. Soy empleado de METRO de segunda generación; mi padre trabajó aquí como mecánico durante 30 años. Crecí observándolo mientras reparaba vehículos y equipos en casa, y me encantaba escuchar sus historias sobre METRO. Ahí fue donde empezó todo.

¿Cómo has visto transformarse la tecnología y la flota durante tu tiempo aquí?

Ha sido una transformación drástica. Cuando empecé, nuestra serie de autobuses más antigua era la de los Gillig Phantom de 1981. Ahora, en 2026, nuestra serie más antigua es la de los New Flyer Low Floor de 1998, de los cuales solo quedan tres en la flota, y nuestra serie más reciente son los New Flyer Excelsior de 2024.

Hace 25 años, cuando empecé, teníamos motores diésel de dos tiempos, lo último en tecnología en el año 2000. En 2002, METRO introdujo el CNG (gas natural comprimido). Pasamos de una pequeña estación de servicio que solo podía abastecer a ocho autobuses a una estación permanente con capacidad para casi 100. Desde entonces, hemos pasado del diésel a los autobuses híbridos diésel, a los autobuses totalmente eléctricos y ahora al hidrógeno. Nuestra flota incluye autobuses desde la década de 1990 hasta modelos de 2024.

¿Se requería alguna certificación de formación para este puesto?

Cuando me contrataron, solo tenía conocimientos generales de mecánica del sector automotriz. METRO sigue contratando mecánicos con esa misma formación. No se necesita experiencia con autobuses pesados; puedes provenir de una escuela de mecánica automotriz, un concesionario o haber trabajado como mecánico anteriormente. Nosotros te entrenaremos.

¿Qué es lo que más disfrutas de ser mecánico?

Descubrir cómo funcionan las cosas—qué pieza falló y por qué. Disfruto trabajar con mis manos.

¿Qué te gusta hacer fuera del trabajo?

Me encanta pasar tiempo con mis dos hijos, de 12 y 14 años, y vivir aventuras con mi pareja, Heather. También disfruto viajando con mi padre a las reuniones de su regimiento del ejército para conocer más sobre su servicio militar. Además, me gusta practicar BMX, visitar Pismo Beach, conducir vehículos todoterreno, salir con mis amigos y trabajar en autos y camiones a control remoto. Me encanta la Costa Central soleada.

¿Qué se siente al ver los autobuses en los que trabajaste circulando por la ciudad?

Me llena de orgullo. Verlos en funcionamiento demuestra que el equipo en el que trabajé está al servicio de la comunidad.

"Jason es uno de esos miembros del equipo excepcionales cuya dedicación se percibe en cada rincón de METRO. Su profundo conocimiento, su liderazgo firme y su compromiso con la seguridad garantizan el funcionamiento fiable de nuestra flota para la comunidad a la que servimos. Ya sea guiando a mecánicos principiantes, resolviendo problemas complejos o interviniendo donde sea necesario, Jason aporta profesionalismo, paciencia y orgullo a su trabajo cada día. Su labor se desarrolla detrás de las escenas, pero su impacto se refleja en cada autobús que circula por el Condado de Santa Cruz."

-Freddy Rocha, Director Diputado de Mantenimiento

Para leer la entrevista completa, visita scmetro.org/insidemetro.

CAMBIOS AL SERVICIO

Servicio de primavera comienza el 12 de marzo del 2026

Cambios destacados en el servicio:

Ruta 18 – UCSC via Main Gate – Mission **CAMBIO DE HORARIO**

Entre semana: Operará con horarios separados para lunes/miércoles/viernes y martes/jueves (al igual que la Ruta 16) para adaptarse a los diferentes horarios de clases y períodos de descanso.

Ruta 19 – UCSC via West Gate – Bay **CAMBIO DE HORARIO**

Entre semana: Operará con horarios separados para lunes/miércoles/viernes y martes/jueves (al igual que la Ruta 16) para adaptarse a los diferentes horarios de clases y períodos de descanso. El viaje de las 7:00am desde el Centro de Tránsito de River Front se ajustará a las 7:04am para que los autobuses de las Rutas 19 y 20 no lleguen a las paradas al mismo tiempo a lo largo de Front St, Pacific Ave y Bay St.

Highway 17 Express **SERVICIO PARA EVENTO ESPECIAL**

Servicio especial el 16 y 19 de junio: Se añadirá un viaje de ida y vuelta nocturno los días 16 y 19 de junio (horario de verano) con motivo del partido de fútbol de la Copa Mundial de la FIFA que se disputará a las 9:00pm en el Estadio del Área de la Bahía de San Francisco (Levi's Stadium). El viaje de ida hacia el norte saldrá del Centro de Tránsito de River Front a las 11:30pm y no hará parada en Scotts Valley. El viaje de regreso saldrá de la Estación San José Diridon a las 12:30am y hará parada en Scotts Valley y Santa Cruz.

Ruta 35B – Scotts Valley – Big Basin **SERVICIO SE REANUDA**

Fin de semana: El servicio a Big Basin Redwoods State Park se reanudará con los horarios de primavera a otoño. Algunos horarios de salida tanto desde el Centro de Tránsito de Scotts Valley como desde Big Basin State Park se han modificado hasta en 15 minutos para facilitar las conexiones con el servicio Highway 17 Express.

Cambios de horario específicos de la ruta entre los horarios de invierno y primavera - Rutas que no se mencionan específicamente a continuación continuarán operando con el mismo horario que el servicio de invierno de 2025. Se recomienda a los pasajeros que revisen todos los cambios de ruta a continuación y luego vean los nuevos horarios y mapas para ver los cambios en detalle.

Ruta 3B – Capitola Mall/Live Oak via 17th/Brommer

CAMBIO DE HORARIO

Entre semana/Fin de semana: El punto de tiempo de la parada de 7th Ave y Capitola Rd se ajustará tres minutos antes para todos los viajes saliendo del Centro de Tránsito de River Front.

Ruta 34 – Emeline/Scotts Valley Drive **CAMBIO DE HORARIO**

Entre semana: El viaje de las 2:40pm desde el Centro de Tránsito de Scotts Valley saldrá cinco minutos más tarde, a las 2:45pm.

Ruta 35X – Santa Cruz/Boulder Creek Express **CAMBIO DE HORARIO**

Entre semana: Las salidas de las 3:16pm y 4:16pm desde el Centro de Tránsito de Scotts Valley hacia Boulder Creek saldrán tres minutos más tarde a las 3:19pm y 4:19pm para permitir que los pasajeros que vienen de Scotts Valley Dr por la Ruta 34 hagan transbordo a la Ruta 35X.

Highway 17 Express **CAMBIO DE HORARIO**

Entre semana: Las salidas de las 3:00pm, 4:15pm, y 5:35pm hacia el norte desde el Centro de Tránsito de River Front en Santa Cruz han sido ajustadas entre 5 y 15 minutos más temprano para mejorar las conexiones con el nuevo horario de Amtrak Capitol Corridor.

CALENDARIO DE DIAS FESTIVOS

Día Festivo	Fecha	Servicio Local de METRO	Amtrak Hwy 17 Express	Servicio ParaCruz	Ventanilla de Servicio al Cliente	Centro de Llamadas	Oficinas Administrativas
Día de los Caídos en Acción	Lun, May 25, 2026	No Servicio	Horario de fin de semana	No Servicio	Cerrado**	Cerrado	Cerrado
Juneteenth	Vie, Jun 19, 2026	Horario de entre semana	Horario de entre semana	Horario de entre semana	Abierto**	Abierto	Abierto

* Últimas salidas a las 8pm, excepto Hwy 17 Express ** Consulte el sitio web para obtener actualizaciones

SERVICIO AL CLIENTE METRO

Ver calendario de Días Festivos en la página 4 para los cierres.

(831) 425-8600 | scmetro.org/es/sc

River Front Centro de tránsito

603 Front St, Frente a CVS

- El Centro de experiencia del cliente de METRO estará abierto para ayudar a los clientes en persona de lunes a viernes, de 8:00 a. m. a 5:00 p. m. o por teléfono los 7 días de la semana al (831) 425-8600.

Centro de Tránsito de Watsonville (WTC)

475 Rodriguez Street, Downtown Watsonville

- Horario del vestíbulo: Desde 5:30am-8pm
- Horario del quiosco de servicio al cliente: Consulte el sitio web para obtener más detalles.

Servicio al Cliente proporciona:

- Asistencia de Servicio al Cliente bilingüe
- Información de la ruta del autobús
- Identificación de descuento con foto
- Cosas perdidas y encontradas
- Venta de pases, incluyendo recargar fondos a tarjetas Smart Card y Cruz Cash
- Formularios de pedido por correo de pases de autobús: Disponibles en línea en scmetro.org/es/orden-por-correo.
- Agregar fondos a la cuenta de saldo decreciente para los clientes de ParaCruz.
- Quiosco de llamadas de atención al cliente (solo WTC): Conéctese virtualmente con un representante de servicio al cliente utilizando nuestro sistema de videollamadas unidireccionales.



Centro de llamadas

(831) 425-8600

CRS Servicios para los que tienen discapacidad auditiva o de habla: 711

Reservaciones ParaCruz (831) 425-4664

Solicitar ParaCruz

www.adaride.com o

llame al (877) 232-7433

de lunes a viernes, de 8 am a 4 pm

Cosas perdidas y encontradas

Para consultar y reclamar artículos perdidos, llame a Servicio al Cliente durante el horario comercial o presente un Boleto de Objetos Perdidos y Encontrados visitando service.scmttd.com.

- Los artículos se guardan en Santa Cruz METRO Center.
- Las bicicletas, cascos y candados perdidos se pueden reclamar directamente al personal de seguridad. El propietario debe ser capaz de describir el artículo con todo detalle para que la propiedad sea liberada.
- Se requiere una identificación con foto legal para todos los reclamos.
- Los operadores y el personal no usarán radios de autobuses para verificar los artículos perdidos.

Descarga Ecolane

Los clientes que deseen programar un viaje en ParaCruz tienen la comodidad de ver los viajes disponibles, reservar viajes, rastrear vehículos y verificar los fondos de su Cuenta de Saldo Decreciente a través de la aplicación Ecolane de METRO. Disponible para descargar en App Store o Google Play. Para obtener más información, visite scmetro.org/apps o use el autoservicio Ecolane en paracruz.ecolane.com/selfservice/login.



¿Cómo estamos haciendo las cosas?

Agradecemos sus elogios, sugerencias o quejas sobre nuestro servicio.

Reportes de Servicio al Cliente se pueden enviar en scmetro.org/es/cs seleccionando "Reporte de Servicio al Cliente" en el menú desplegable o proporcionar comentarios del chofer seleccionando "Comentarios del Chofer".

Gracias por tomarse el tiempo para ayudarnos a mejorar su sistema de transporte público. Tenga en cuenta que cada departamento tiene un tiempo de respuesta diferente debido a las investigaciones internas caso por caso. El tiempo promedio de respuesta es de 10 días laborales.



Escanéame

CENTROS DE TRÁNSITO DE METRO

Santa Cruz METRO opera cuatro Centros de Tránsito en el condado. | scmetro.org/es/centro-transito

River Front Transit Center

- **Área 1:** River St S & Soquel
- **Área 2:** Soquel & Front
- **Área 3:** Front & Soquel
- **Área 4:** Front (Trader Joe's)

Watsonville Transit Center (WTC)

475 Rodriguez Street, Centro de Watsonville

- Representantes de servicio al cliente en el sitio disponibles, de lunes a viernes
- Llame al servicio de atención al cliente disponible todos los días

Capitola Mall Transit Center

Este centro no cuenta con personal.

1855 41st Avenue, Capitola

- Ubicado justo afuera de la entrada principal del centro comercial 41st Ave.

Cavallaro Transit Center

Este Centro de Tránsito no cuenta con personal.

246 Kings Village Road, Scotts Valley

- El estacionamiento durante la noche ahora está disponible con permiso. Para comprar un permiso, use la aplicación Passport Parking y seleccione la zona 9506. Para más detalles visite scmetro.org/es/apl.

Artículos permitidos en los autobuses

- Se permiten carritos de compras de dos ruedas, andadores, dispositivos de movilidad, cochecitos plegables y bicicletas plegables (de menos de cinco (5) pies de largo cuando están plegadas) dentro del autobús, siempre y cuando puedan plegarse y guardarse fuera del pasillo y controlarse.
- Para la seguridad de todos los pasajeros, doble y guarde los artículos fuera del pasillo y manténgalos controlados en todo momento
- Se permiten alimentos y bebidas sellados en el autobús, pero está prohibido comer y beber a bordo del autobús
- Se agradece el sentido común y la cooperación con el Operador para mantener esta política

Artículos restringidos en los autobuses

METRO está haciendo cumplir y limitando los artículos de mano al pedir a los clientes que solo traigan un artículo de mano que quepa en el regazo (con la excepción de las bolsas de comestibles, en las que se pueden llevar 1 o 2 bolsas a bordo dependiendo de la disponibilidad de espacio).

- NO se permiten artículos que excedan los cinco (5) pies de largo dentro de un autobús METRO. Esto incluye tablas de surf y cañas de pescar
- Está prohibido fumar y vapear en los autobuses de METRO, en todos los centros de tránsito y dentro de los 40 pies de todas las paradas de autobús de METRO. Consulte nuestra Política de no fumar para obtener más detalles
- Otros artículos restringidos incluyen: patinetas flotantes, contenedores abiertos de bebidas alcohólicas, baterías de automóviles o motocicletas, fuegos artificiales, armas de fuego, gasolina o cualquier material o contenedor cáustico o inflamable

¡Estamos contratando!

METRO está contratando para una variedad de puestos en administración, flota y operaciones. ¡Los beneficios competitivos incluyen pensión, pago bilingüe, atención médica, dental, visión y más!

Solicite unirse a nuestro equipo hoy.



Escanéame



Aplicación de Tránsito: Aplicación Oficial de Planificación de Viajes en Tiempo Real para METRO




Figure 1: Mejore Su Viaje Diario--Santa Cruz Metro lo tiene cubierto

Deslumbre la tabla de posiciones con su estilo personal; elija cualquier nombre o emoji que desee. Más iconos de ubicación. Desbloquee más de 20 iconos nuevos para marcar cada lugar especial de su reino.

Planifique su viaje. Siga su recorrido

Consulte la hora estimada de llegada (ETA) de todos nuestros servicios cercanos en cuanto abra la app.

Desbloquee Royale: lo tenemos cubierto

¡Nuestros pasajeros reciben automáticamente una actualización gratuita a Royale, la suscripción premium de la app de Transit! Con Royale, los usuarios tienen acceso completo a la app y a todas las funciones más recientes.

Ubicación de vehículos en tiempo real en el mapa

Transit tiene información en tiempo real de todos nuestros servicios de transporte para ayudarlo a moverse por la región.

Encuentre la ruta más rápida

Combine el servicio de autobús con caminatas, ciclismo y otras opciones de transporte, directamente desde el planificador de viajes de Transit.

Guía paso a paso con GO

Toque GO para recibir recordatorios de cuándo salir, cuándo hacer transbordo y cuándo bajar del autobús. Suscríbase a las notificaciones push para saber cuándo está a punto de llegar y cuándo ha llegado.

Traiga sabiduría a la muchedumbre

Comparte información con tus amigos
Con la colaboración colectiva de GO, puedes compartir

informes en tiempo real sobre aglomeraciones y accesibilidad, y aumentar la precisión de la información en tiempo real para tus compañeros pasajeros.

Alertas de servicio

¿Se ha movido la parada? ¿Hay interrupciones en el servicio? Entérese antes de salir. Consulte las alertas de servicio en Transit o suscríbete para recibir notificaciones push de sus rutas favoritas.

Viaje de forma más inteligente con Transit

Descargue Transit Today. Disponible para teléfonos Apple iOS y Android.

Incluya el código QR de la app Transit.

¿No quiere descargar otra app? Lo tenemos cubierto: la Planificación de Viajes en Tiempo Real de METRO también está disponible en Google Maps, Apple Maps y el sitio web de METRO en Tiempo Real, rt.scmetro.org. Los pasajeros también pueden enviar un SMS con "SCM XXXX" al 41411 (donde XXXX es un identificador numérico de parada o un carril central, como "scmc1" o "wtc2") para prever llegadas en 30 minutos. Para obtener más información, visite scmetro.org/apps (incluya el código QR de las aplicaciones METRO actualmente en la página)



PROTEGIENDO NUESTRA BAHÍA DE MONTEREY, UN VIAJE A LA VEZ



Un Viaje a la Vez es una campaña que brinda a todos en el Condado de Santa Cruz la oportunidad de proteger nuestros extraordinarios recursos naturales simplemente viajando en autobús.

Nuestro hogar, la región de la Bahía de Monterey, es el punto de mayor biodiversidad en América del Norte según un estudio realizado por The Nature Conservancy. Su dinámica confluencia de tierra y mar crea ecosistemas únicos y sustenta una vida silvestre icónica, desde los reservados pumas hasta las majestuosas ballenas azules.

Desde enero de 2023, cada viaje en autobús METRO hace una donación a nuestros socios en la protección del medio ambiente. Todo lo que tiene que hacer es subirse a bordo y METRO hará una contribución financiera a la Fundación del Santuario Marino Nacional de la Bahía de Monterey y al Fondo Bay of Life como parte del programa de incentivos de viajes compartidos de GO Santa Cruz administrado por el Condado de Santa Cruz. Comisión Regional de Transporte (SCCRTC).

Viaja en METRO hoy para proteger nuestra Bahía de Monterey, ¡un viaje a la vez!

Por qué METRO lidera esta campaña

La misión de METRO es proporcionar transporte ambientalmente sustentable al Condado de Santa Cruz. Cada viaje en un autobús METRO saca a los autos de la carretera y reduce significativamente las emisiones de gases de efecto invernadero.

Un Viaje a la Vez es una oportunidad no solo para educar al público sobre los beneficios del transporte público y los recursos naturales únicos de la Bahía de Monterey, sino también para inspirar a las personas a tomar medidas.

Únase a nuestro Club de Conservación para donar aún más

Conviértase en miembro del Club de Conservación y registre sus viajes en GO Santa Cruz County, y podrá donar \$10 adicionales por cada 25 viajes en autobús a nuestros socios ambientales. Además, obtendrá acceso exclusivo a eventos, oradores, artículos promocionales y más.

Registre sus viajes por computadora

1. Para participar, crea una cuenta en scmttd.com/gosantacruz, el portal de viajes compartidos en Ruta administrado por GO Santa Cruz County.

2. Una vez que tenga una cuenta, use el portal para registrar sus viajes en autobús. Obtendrá 10 puntos por cada viaje con un máximo de dos viajes por día que cuentan para su acumulación de puntos.
3. Cuando acumule 250 puntos o 25 viajes, use el portal para seleccionar uno de nuestros socios sin fines de lucro para que reciban una donación de \$10.
4. También puede ver las reducciones de emisiones de gases de efecto invernadero que ha logrado al viajar en transporte público y competir contra otros pasajeros para ver quién puede tener el mayor impacto.

Registre sus viajes por móvil

1. Descargue la aplicación Commute Tracker del App Store o Google Play Store.
2. Configure su cuenta y seleccione CRUZ511.org.
3. Siga las indicaciones para permitir que la aplicación Commute Tracker registre automáticamente sus viajes activando la función para el seguimiento de ubicación.
4. Cuando acumule los 250 puntos o 25 viajes, puede seleccionar un socio sin fines de lucro para que reciban una donación de \$10.

Para obtener más ayuda con la configuración de Commute Tracker, visite: scmetro.org/ctsetup.

Nuestros socios de campaña

Un Viaje a la Vez es posible gracias a una asociación entre METRO, la Comisión de Transporte Regional del Condado de Santa Cruz (SCCRTC), la Fundación del Santuario Marino Nacional de la Bahía de Monterey, el Fondo Bay of Life y el renombrado equipo de fotógrafos y escritores Frans Lanting y Chris Eckstrom.

Para obtener más información sobre Un Viaje a la Vez, visite scmetro.org/onerideatatime.

PROTEGIENDO NUESTRA BAHÍA DE MONTEREY, UN VIAJE A LA VEZ



Haga Su Impacto.

Cada viaje dona a nuestros socios en la protección del medio ambiente.



SPLASH PASS DE SANTA CRUZ METRO

Esta solución de la venta de boletos móvil sin efectivo permite a los pasajeros de Santa Cruz METRO comprar tarifas y mostrar boletos en sus teléfonos inteligentes en cualquier momento y en cualquier lugar. El METRO Splash Pass se puede descargar desde Google Play y Apple App Store. Los pasajeros tienen la opción de comprar boletos locales y de la Highway 17 Express, incluyendo opciones completas o con descuento. Los pases de 1 viaje, 15 viajes, Pase Diario, 3 días, 7 días y 31 días están disponibles con una tarjeta de débito o crédito o mediante servicios de pago digital como Apple Pay. Una vez comprados, los pasajeros simplemente activan sus boletos en sus teléfonos y se los presentan al chofer cuando abordan para validación visual o escanear en el validador de Hwy 17 Express. Para usar en el condado de Santa Cruz y Highway 17 Express desde y hacia San José. ¡Descargue el METRO Splash Pass hoy!



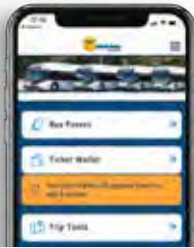
Para más información, visite el sitio: scmetro.org/es/apl

CÓMO UTILIZAR EL SPLASH PASS DE METRO



1

Descargue la aplicación desde el App Store (para iPhone) o Google Play (para Android) buscando "METRO Splash Pass." Una vez que la aplicación se haya descargado, ábrala.



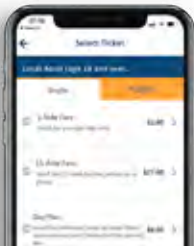
2

Seleccione "Buy Passes" para comprar un boleto o "Ticket Wallet" si ya compró un boleto y desea usarlo.



3

Seleccione el "Fare Type" (Local, Hwy 17 Express, Discount). Las tarifas con descuento requieren prueba de elegibilidad.



4

Seleccione el boleto o pase (1-viaje, Pase Diario, 15-viajes, Pase de 31 días) y luego acepta los términos y condiciones.



5

Elija el método de pago que necesita ingresando la información de la tarjeta de crédito o débito, que puede almacenar en la aplicación para hacer la recompra más rápido, o mediante una billetera digital como Apple Pay o Masterpass.



6

Una vez que se completa la compra, los boletos se pueden encontrar en "My Passes" ("Ticket Wallet.") Seleccione el boleto cuando se esté preparando para abordar.



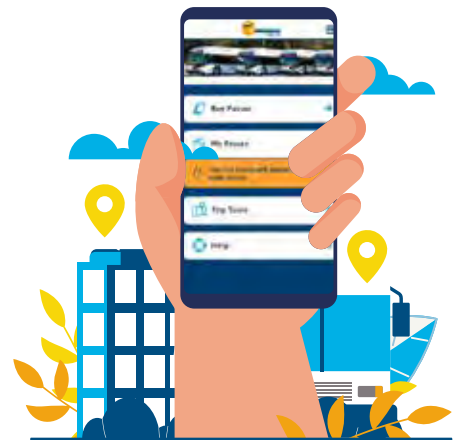
7

Seleccione "Activate Ticket" justo antes de abordar para activar su boleto. Los boletos son activos durante 2 horas en las rutas locales y Hwy 17 Express antes de vencer para permitir transferencias.



8

Al abordar, muestre su boleto al chofer. Por lo general, inspeccionarán la validez del boleto. En el Hwy 17 Express, escanee el código QR del boleto utilizando el validador del autobús.



ELEGIBILIDAD PARA PASES Y TARIFAS CON DESCUENTO

Las personas que califiquen (adultos mayores o personas con discapacidades) deben presentar **una** de las siguientes formas de verificación a un chofer de autobús al abordar.

Para los adultos mayores 62+

- Tarjeta de identificación de descuento con foto de METRO
- Tarjeta de identificación de descuento con foto/tarjeta de identificación de paratransito emitida por otra agencia de tránsito
- Tarjeta de identificación de ciudadano mayor
- Identificación que muestra la fecha de nacimiento (por ejemplo, pasaportes y certificados de nacimiento)
- Licencia de conducir estatal actual o tarjeta de identificación estatal actual

Para personas con discapacidades

- Tarjeta de identificación de descuento con foto de METRO
- Tarjeta de identificación de METRO ParaCruz
- Tarjeta de identificación de descuento con foto emitida por otra agencia de tránsito
- Tarjeta de identificación de Medicare
- Tarjeta de identificación válida para un cartel de estacionamiento para personas discapacitadas de California
- Tarjeta de identificación conectada al servicio de un veterano discapacitado

SOLICITANDO UNA IDENTIFICACIÓN DE DESCUENTO CON FOTO DE METRO

Las personas que califiquen también pueden solicitar una identificación de descuento con foto de METRO para recibir tarifas y pases con descuento.

Beneficios de Identificación de Descuento con Foto

- Proporcionar prueba de elegibilidad para pases y tarifas con descuento de METRO.
- Calificar para viajar con asistentes sin tarifa adicional y/o niños con la tarifa de descuento.
- Calificar para las tarifas de descuento ofrecidas por otras agencias de tránsito.

Criterios al solicitar

- Debe presentar **UNA** de las formas de identificación enumeradas anteriormente.
- Las personas con discapacidad deben presentar una de una de las formas de identificación enumeradas anteriormente o formulario de solicitud de tarifa reducida cumplimentado. El formulario debe ser completado por un médico u otro profesional, verificando su discapacidad. Solo se aceptarán los formularios originales completados, no se permitirán copias.

Niños/as

- Los niños (hasta los 17 años) pueden viajar en el autobús gratis bajo el programa piloto Youth Cruz Free.
- El chofer puede pedir a los pasajeros de octavo grado y menores que identifiquen su nivel de grado o la escuela a la que asisten. Se les puede pedir a los estudiantes que proporcionen una identificación de estudiante, si hay una disponible.
- A los pasajeros de los grados 9 a 12 se les pedirá que muestren una identificación de estudiante al conductor. Los pasajeros sin identificación de estudiante obtienen un pase especial en su escuela o en la ventanilla de Centro de experiencia del cliente en el centro de Santa Cruz o Watsonville Transit Center.

Dónde Se Solicita y Tarifas

- Visite la ventanilla de información de Servicio al Cliente en el Centro de Tránsito de Watsonville o en el Centro de Experiencia del Cliente de Santa Cruz durante el horario comercial. Se necesitan citas para los nuevos solicitantes.
- \$2.00 para procesar una tarjeta nueva de identificación con foto
- \$2.00 por el primer reemplazo de una tarjeta perdida
- \$5.00 por el reemplazo de una tarjeta perdida a partir de entonces
- Lea el Programa de Tarifas con descuento en la página de Pólizas de nuestro sitio web: scmetro.org/es/info-de-agencia/administracion/politicas. Imprima los formularios de solicitud que se adjuntan a la póliza en las últimas páginas como Anexo A y Anexo B y también están vinculados por separado debajo del enlace de la póliza.

Asistentes

- Las personas con discapacidades que requieren un asistente solo deben pagar una tarifa con tarifa de descuento.
- Para calificar, su formulario de solicitud debe indicar que necesita un asistente.
- Luego, se colocará un "punto verde" en su tarjeta de identificación de descuento con foto que le permitirá recibir este beneficio.

SALDO DECRECIENTE DE PARACRUZ



PARACRUZ

¿Conoces el Saldo Decreciente?

¡Es una práctica función diseñada para optimizar tu experiencia de conducción en ParaCruz!

CÓMO FUNCIONA

- **Ahorra en gastos de envío**

Al utilizar el sistema de saldo decreciente, no tendrá que pagar gastos de envío con cada compra en línea.

- **Solicitud rápida de fondos**

Los fondos se suelen aplicar a su saldo en un plazo de 24 a 48 horas.

- **Uso flexible y conveniente**

Puedes usar tus fondos según los necesites, sin tener que preocuparte por traer cupones.

CÓMO HACERLO

1 En la tienda **online de METRO**, elija **Ecolane Saldo Decreciente**.

Escanea para acceder a la tienda online de METRO:



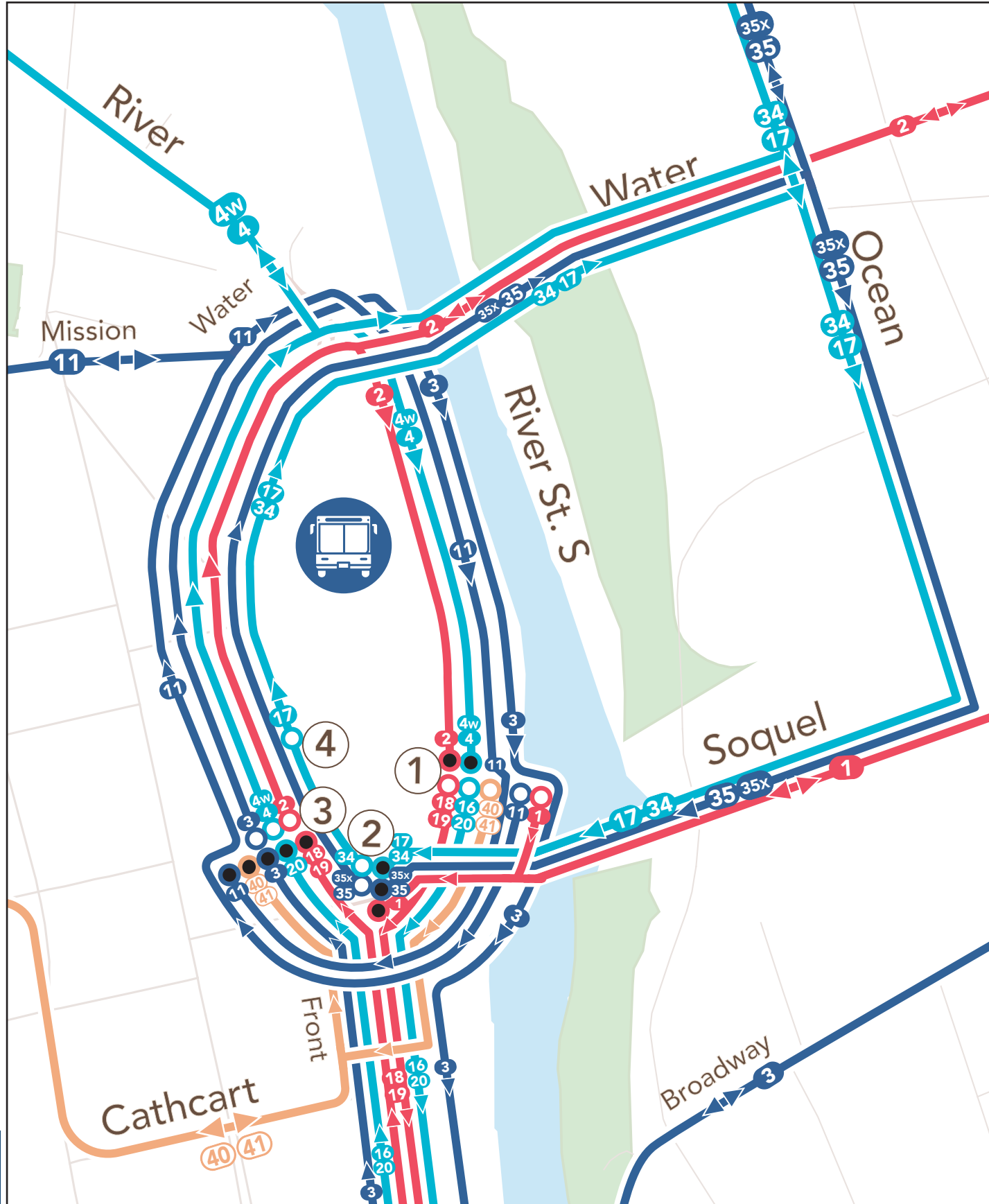
2 Seleccione la cantidad deseada, Ingrese su nombre o número de cuenta de Ecolane.

3 Informe al conductor que pagará con Saldo Decreciente.

¡Es así de fácil!

¡Cambia hoy mismo y empieza a disfrutar de los beneficios del Saldo Decreciente! Para preguntas, comuníquese con Servicio al Cliente al (831) 425-8600 o para reservar con ParaCruz llame al (831) 425-4664, disponible los 7 días de la semana, de 8 am a 5 pm.








Santa Cruz METRO
River Front Transit Center


Starts March 12, 2026
Comienza el 12 de marzo

On a weekday a bus comes every...
Entre semana el autobús pasa cada...

- 15-20 minutes / 15-20 minutos
- 30 minutes / 30 minutos
- 60 minutes / 60 minutos
- more than 60 minutes / más de 60 minutos

 Bus Stop  Route Ends
(color outline matches route frequency)

 **Customer Experience Center**
603 Front St
(831) 425-8600

 **Public Restroom**
121 Soquel Ave

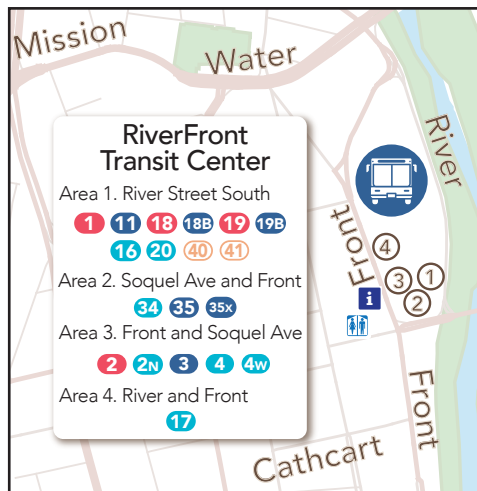
Stops in River Front Transit Center
Paradas en la estación de River Front

AREA 1 River St S & Soquel (Stop #2754)
1 11 18 18B 19 19B
16 20 40 41

AREA 2 Soquel & Front (Stop #2365)
34 35 35x

AREA 3 Front & Soquel (Stop #2667)
2 2N 3 4 4w

AREA 4 Front (Trader Joe's) (Stop #2764)
17



- 1 Watsonville to Santa Cruz**
From Soquel, stop AREA 2
- 1 Santa Cruz to Watsonville**
Start at AREA 1, left on Soquel
- 2 2N Watsonville to Santa Cruz**
from Water, left River, continue straight, stop AREA 1
- 2 2N Santa Cruz to Watsonville**
Start at AREA 3, bear right to River, right on Water
- 3 From Capitola Mall to Downtown**
From Broadway, right Front, drop & pick up at AREA 3
- 3 From Downtown to Capitola Mall**
From AREA 3, bear right to River St, right on River St South, right on Soquel, left on Front, left on Laurel to Broadway
- 4 From River/Harvey West to Downtown**
from River & Pacific continue straight to River St S., stop at AREA 1
- 4 From Downtown to River/Harvey West**
Start at AREA 3. Continue on Front to River St
- 4w From Harvey West to Downtown**
From River, continue straight to River St S., stop at AREA 1
- 4w From Downtown to Harvey West**
Start at AREA 3. Continue on Front to River St
- 17 From Scotts Valley & San Jose**
From Ocean, right Soquel, right Front, stop at Area 2
- 17 To Scotts Valley & San Jose**
Start at AREA 4, bear right to River, right on Water, left on Ocean
- 34 From Scotts Valley Dr/Emeline**
From Ocean, right Soquel, stop AREA 2
- 34 To Scotts Valley Dr/Emeline**
Start at AREA 2, right Front, bear right to River, right on Water, left on Ocean
- 35 35x From San Lorenzo Valley**
From Ocean, right Soquel, stop AREA 2
- 35 35x To San Lorenzo Valley**
Start at AREA 2, right Front, bear right to River, right on Water, left on Ocean
- 11 From UCSC**
From Water St, right on River St, stay on River St S, right on Soquel, right on Front, stop AREA 3
- 11 To UCSC**
Start at AREA 1, right Soquel, right Front, bear right to River St, left on Water, continue straight to Mission
- 16 18 18B From UCSC**
From Laurel left to Front, final stop at AREA 3
- 16 18 18B To UCSC**
Start at AREA 1, right Soquel, left Front, right Laurel
- 19 19B 20 From UCSC**
from Pacific roundabout, continue Pacific to Front, final stop at AREA 3
- 19 19B 20 UCSC**
Start at AREA 1, right Soquel, left Front
- 40 41 From Davenport/Bonny Doon**
from Walnut, right Cedar, left Cathcart, left Front, stop at AREA 3
- 40 41 To Davenport/Bonny Doon**
from AREA 1, right Soquel, left Front, right Cathcart, right Cedar, left Walnut



HIGHWAY

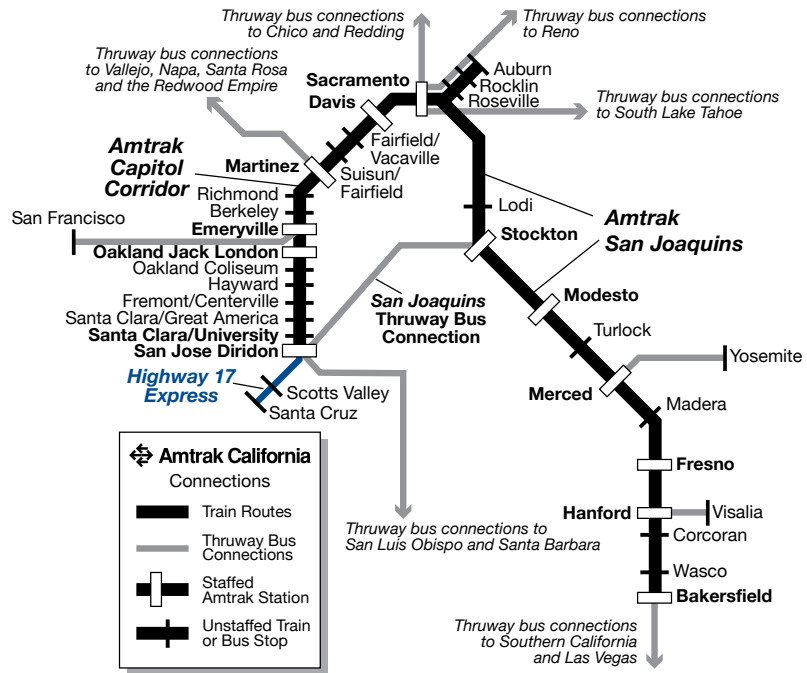
17

EXPRESS

Amtrak Thruway

Santa Cruz & Scotts Valley To San Jose Diridon Amtrak / Caltrain Station & San Jose

Call Santa Cruz METRO Customer Service (831) 425-8600



Fares	Regular	Older Adult/Disabled*
Cash Single Ride	\$7.00	\$3.50
Highway 17 Express Day Pass ‡	\$14.00	\$14.00
- with exchange of Santa Cruz METRO Discount local day pass (\$3 credit)	\$11.00	\$11.00
- with exchange of Santa Cruz METRO local day pass (\$6 credit)	\$8.00	\$8.00
Highway 17 Express 15-Ride Pass ◇	\$94.50	\$94.50
Highway 17 Express 31-Day Pass ◇◇	\$145.00	\$145.00
Amtrak Thruway tickets to or from Santa Cruz are honored on Highway 17 Express buses.		
<p>* Older Adults/Certified Disabled Fare -- For discounted fares, verification is required. Contact VTA or Santa Cruz METRO for more information.</p> <p>‡ Highway 17 Express Day Pass -- Day Passes issued on the Highway 17 Express service are honored on all Santa Cruz METRO and local VTA services for unlimited rides on the date specified.</p> <p>◇ Highway 17 Express 15-Ride Pass -- For single rides on Highway 17 Express only, NOT honored on any VTA Service.</p> <p>◇◇ Highway 17 Express 31-Day Pass -- Are honored on all Santa Cruz Metro and local VTA services for unlimited rides during the 31-day period that is imprinted on the back of the pass.</p> <p>UCSC student ID and other types of UCSC bus passes are NOT honored on Highway 17 Express buses.</p> <p>Cabrillo College student ID cards are NOT honored on Highway 17 Express buses.</p> <p>NOTICE: Clipper cards are NOT honored.</p> <p>VTA Light Rail Transfers are issued by request ONLY with Highway 17 Express Cruz Pass.</p>		
Buy your Highway 17 Express tickets on the METRO Splash Pass app. Go to scmetro.org/apps for info.		

Description of Service

This inter-county express service is a joint effort among Valley Transportation Authority (VTA), Santa Cruz Metropolitan Transit District (SCMTD), Capitol Corridor Joint Powers Authority (CCJPA), San Joaquin Joint Powers Authority (SJJPA) and Amtrak.

- All buses stop at Pasatiempo.
- On weekends, buses begin or end at the San Jose Diridon Caltrain/Amtrak Station.

Baggage

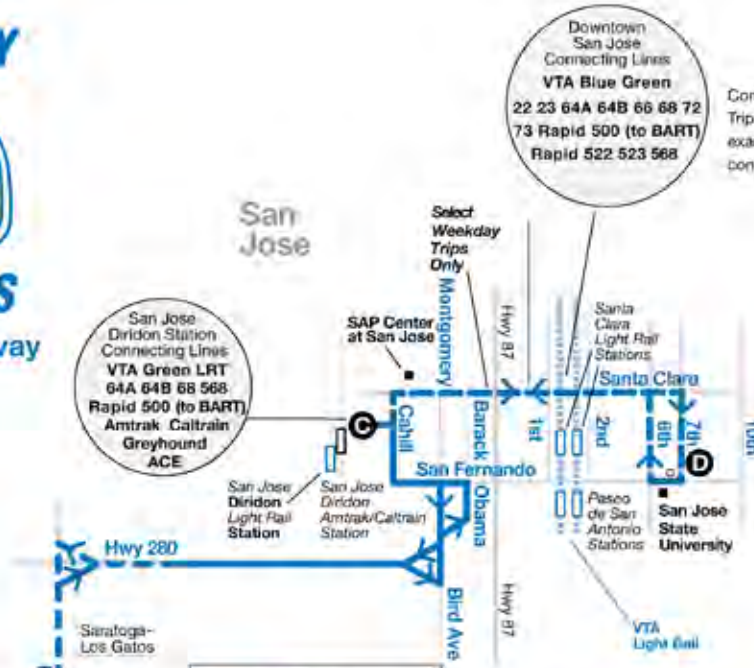
The buses used for Highway 17 Express service provide storage space for baggage. Customers are responsible for loading and unloading baggage. SCMTD, VTA, Amtrak, CCJPA and SJJPA are not responsible or liable in any manner for baggage that is stolen, damaged or lost. No hazardous or combustible materials are allowed inside the bus.

Telephone Information

Santa Cruz METRO Customer Service 831-425-8600

Hearing/Speech Impaired (CRS).....	711
METRO website	scmetro.org
Hearing Impaired (TTY Only)	408-321-2330
VTA website	vta.org
Caltrain	800-660-4287
Hearing Impaired (TTY Only)	650-508-6448
Caltrain website	caltrain.com
Amtrak	800-USA-RAIL (800-872-7245)
Hearing Impaired (TTY Only)	800-523-6590
Amtrak website	amtrak.com
Capitol Corridor	877-9-RIDECC (974-3322)
Capitol Corridor website	capitolcorridor.org
San Joaquins	800-USA-RAIL (800-872-7245)
San Joaquins website	amtraksanjoaquins.com
ACE	800-411-RAIL
ACE website	acerrail.com

HIGHWAY 17 EXPRESS Amtrak Thruway



Downtown San Jose Connecting Lines
VTA Blue Green
 22 23 64A 64B 66 68 72
 73 Rapid 500 (to BART)
 Rapid 522 523 568

Consult VTA.org, Google Trip Planner or Transit App for exact stop locations of connecting lines

San Jose Diridon Station Connecting Lines
VTA Green LRT
 64A 64B 68 568
 Rapid 500 (to BART)
 Amtrak Caltrain
 Greyhound
 ACE

Santa Cruz Metro Connecting Routes
 34 35 35X
 (including weekend service to Big Basin Redwoods State Park)

Santa Cruz Metro Connecting Routes
 35

Santa Cruz Metro Connecting Routes
 2 2N 34 35 35X

- Bus route
- - - Weekdays Only
- · - · - Selected Trips Only
- A** Timepoint (see schedule)
- Direction of bus travel
- Point of interest
- 23** Connecting bus
- Start/End of route
- Light rail route
- Amtrak/Caltrain/ACE route

Stops Observed Northbound:

- ** Front (Trader Joe's)/River Front Transit Center Area 4 - Stop ID 2764
- ** Ocean & Water - Stop ID 1864
- ** Hwy 17 & Pasatiempo Dr - Stop ID 1570
- ** Mt. Hermon & Kings Village Rd. - Stop ID 1652
- ** Cavallaro Scotts Valley Transit Center - Stop ID 2624
- ** Mt. Hermon Rd (Graham Plaza) - Stop ID 1653
- ** Scotts Valley Dr & Disc Dr - Stop ID 1735
- ** Scotts Valley Dr. & Granite Creek Rd - Stop ID 1745
- ** Barack Obama Blvd & W San Carlos - Stop ID 0901
- ** Barack Obama Blvd & Park Ave - Stop ID 0923
- ** San Jose Diridon Station - Stop ID 0904
- ** W Santa Clara & Delmas Ave - Stop ID 0906
- ** W Santa Clara & Almaden Blvd - Stop ID 0908
- ** E Santa Clara & S 1st - Stop ID 0910
- ** E Santa Clara & S 6th - Stop ID 0924
- ** E San Fernando & S 7th - Stop ID 0914

Stops Observed Southbound:

- ** E San Fernando & S 7th - Stop ID 0914
- ** E Santa Clara & N 5th - Stop ID 0925
- ** W Santa Clara & Market - Stop ID 0912
- ** W Santa Clara & Almaden Blvd - Stop ID 0920
- ** W Santa Clara & Delmas Ave - Stop ID 0913
- ** San Jose Diridon Station - Stop ID 0904
- ** Barack Obama Blvd & Park Ave - Stop ID 0915
- ** Barack Obama Blvd & W San Carlos - Stop ID 0902
- ** Scotts Valley Dr. & Granite Creek Rd - Stop ID 2519
- ** Scotts Valley Dr. & Civic Center Dr - Stop ID 1734
- ** Mt. Hermon Rd & Kings Village Rd. - Stop ID 1652
- ** Cavallaro Scotts Valley Transit Center - Stop ID 2624
- ** Mt. Hermon Rd (Graham Plaza) - Stop ID 1653
- ** Hwy 17 & Pasatiempo Dr - Stop ID 1571
- ** Ocean & Water (Governmental Center) - Stop ID 2605
- ** Front (Trader Joe's)/River Front Transit Center Area 4 - Stop ID 2764

River Front Transit Center Connecting Routes
 1 2 2N 3 4 4W 11
 16 18 19 20 34
 35 35X 40 41

- Weekday Trips Only
- ** Scheduled Trips Only



HIGHWAY

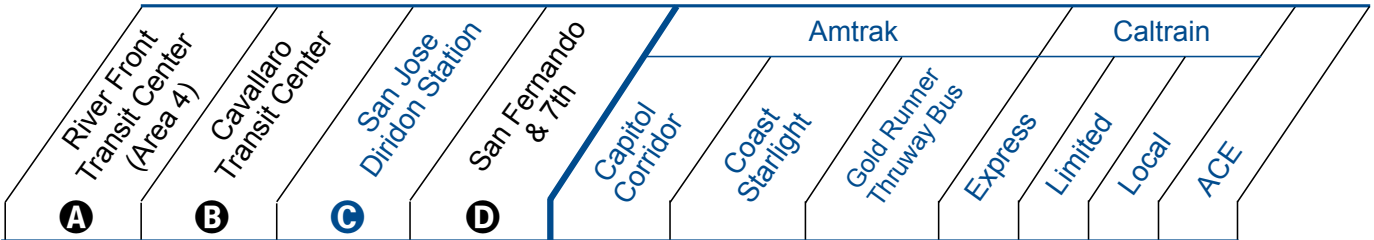
Highway 17 Express - Amtrak Thruway



Santa Cruz and Scotts Valley to San Jose

EXPRESS

Santa Cruz Scotts Valley San Jose Train Connections



Weekdays Northbound

A	B	C	D	Capitol Corridor	Coast Starlight	Gold Runner Thruway Bus	Express	Limited	Local	ACE
5:00 ①	5:13AM	5:53	-----	6:18		6:25		5:58		
5:25	-----	6:10	-----	-----			6:22	6:28		
5:35 ①	5:49	6:31	6:38	-----				6:43	6:58	
6:20	-----	7:08	-----	-----			7:22	7:28		
6:30 ①	6:45	7:31	7:41	-----				7:43	7:53	
7:20	-----	8:12	-----	8:38			8:22	8:28		
-----	7:45 ①	8:33	8:44	-----				8:43	8:58	
8:20	-----	9:12	-----	-----				9:28		
-----	8:45 ①	9:33	9:42	-----	*10:26			9:58		
9:20	-----	10:12	-----	10:35				10:28		
9:55	-----	10:44	-----	-----				10:58		
10:45 ①	11:02	11:48	-----	-----		12:25		11:58		
12:00PM	-----	12:47	-----	-----				12:58		
12:45 ①	1:02	1:48	-----	-----				1:58	2:10	
1:25	-----	2:12	-----	2:50				2:28		
1:55	-----	2:42	-----	-----				2:53		
-----	2:25 ①	3:12	-----	-----			3:22	3:28	3:35	
2:30	-----	3:28	-----	-----				3:43	3:58	
2:55 ①	3:12	3:58	-----	4:17			4:22	4:28	4:35	
3:30	-----	4:28	-----	-----				4:43	4:58	
4:00	-----	4:58	-----	5:25			5:22	5:28	5:35	
-----	4:20 ①	5:17	-----	-----				5:28	5:35	
4:35	-----	5:33	-----	-----				5:43	5:58	
5:00 ①	5:17	6:09	-----	-----			6:22	6:28		
5:30	-----	6:28	-----	6:55	**7:58			6:43	6:58	
6:05	6:19	7:17	-----	-----				7:28		
7:00	-----	7:48	-----	-----				7:58		
8:25	8:37	9:19	-----	-----				9:28		
10:30	-----	11:14	-----	-----				11:30		

Saturday, Sunday and Holidays Northbound

6:45AM	6:58	7:38	-----	8:50				7:56		
7:55	-----	8:45	-----	-----				8:56		
8:15	8:28	9:08	-----	-----				9:26		
8:45	8:58	9:38	-----	-----	*10:26			9:56		
9:25	-----	10:15	-----	10:50				10:26		
9:50	10:04	10:47	-----	-----				10:56		
10:25	-----	11:15	-----	-----				11:26		
10:45	10:59	11:42	-----	12:50		12:25		11:56		
11:45	11:59	12:42PM	-----	-----				12:56		
12:50	1:04	1:47	-----	2:50				1:56		
1:45	1:59	2:42	-----	-----				2:56		
2:50	3:04	3:47	-----	4:50				3:56		
3:40	3:54	4:37	-----	-----				4:56		
4:15	-----	5:16	-----	5:50				5:26		
4:30	4:45	5:45	-----	-----				5:56		
5:15	-----	6:12	-----	-----				6:26		
5:25	5:40	6:40	-----	-----				6:56		
6:15	-----	7:12	-----	8:05	**7:58			7:26		
6:30	6:44	7:42	-----	-----				7:56		
7:40	7:54	8:47	-----	-----				8:56		
8:50	9:02	9:42	-----	-----				9:56		
10:20	10:32	11:12	-----	-----				11:30		

① - Serves Scotts Valley Drive



① - Serves Scotts Valley Drive

Holidays

New Year's Day, Memorial Day, Independence Day, Labor Day, Thanksgiving Day, Day after Thanksgiving, and Christmas Day.

Downtown San Jose Service

Hwy 17 Express Northbound service to downtown San Jose and SJSU is limited to four weekday-only morning commute trips. See the schedule above, and see below for VTA service options. From San Jose Diridon Station, the limited service to downtown and SJSU serves Santa Clara St stops as far as Santa Clara & 6th St, then serves San Fernando & 7th St (Stop ID 914). These four downtown trips also serve Scotts Valley. For Santa Cruz riders, connect to the 7:45am and 8:45 departure from Cavallaro (Scotts Valley) Transit Center by taking the 7:30am or 8:30am 35X from River Front Transit Center.

VTA Service from Downtown San Jose and San Jose State University (SJSU)

From San Jose Diridon Station to Downtown San Jose or SJSU, customers can ride VTA routes 22, 64A, 64B, 68, Rapid 500, Rapid 522, or Rapid 568. Customers can also reach downtown and SJSU by connecting to VTA routes 23 or Rapid 523 at Barack Obama Blvd & San Carlos St. Transfers to VTA are free with a Highway 17 Express Day-Pass or 31-Day Pass, or, for SJSU students and staff – the SJSU SmartPass. Contact VTA Customer Service at (408) 321-2300 or vta.org.

Amtrak

Amtrak Capitol Corridor and Gold Runner Thruway Bus schedules are subject to change. To confirm the schedule, please visit CapitolCorridor.org or GoldRunner.com or call 1-800-USA-RAIL.

***Amtrak Coast Starlight train #11 southbound from Seattle to Los Angeles**

**** Amtrak Coast Starlight train #14 northbound from Los Angeles to Seattle**



HIGHWAY

Highway 17 Express - Amtrak Thruway



San Jose to Scotts Valley and Santa Cruz

EXPRESS

Train Connections

San Jose

Scotts Valley Santa Cruz

ACE	Caltrain				Amtrak			San Fernando & 7th	San Jose Diridon Station	Cavallaro Transit Center	River Front Transit Center (Area 4)
	Local	Limited	Express	Gold Runner Thruway Bus	Coast Starlight	Capitol Corridor	D				

Weekdays Southbound

6:22	6:12 6:12 6:52							---	6:20AM 6:40 ① 7:15	---	7:05 ---
7:47	6:52 7:42 8:14	7:58	7:20			7:30		---	7:30 ① 8:10	8:20	8:05 9:06
8:52	8:42 9:13	8:58	8:20			8:32		---	8:30 ① 9:10	9:17	9:34 9:59
9:44	9:42 10:42 11:13 12:13	9:58	9:20			9:54		---	9:30 ① 10:10 10:50 ① 11:20 12:20	10:12 11:32	10:27 10:59 11:47 12:09PM 1:09
	1:13 2:13 2:42							---	1:20 ① 2:20 2:50	2:03	3:09 3:38
	3:13 3:42 3:42					3:04		---	3:20 ① 3:50 4:00	4:03	4:38 5:17
	4:14 4:42 5:13	4:58	4:20					---	4:30 5:15 ① 5:30	6:04	5:18 6:21 6:18
	5:42 5:42 6:13	5:58	5:20			5:35		---	5:50 6:00 6:13 ① 6:30	6:57	6:38 7:12 7:14
	6:42 7:13 8:13	6:58	7:20					---	7:00 7:30 8:35	7:57	8:12 8:14 9:28
	9:42 11:13	7:58				**7:46	8:14	---	9:50 11:30	12:06	10:38 12:17

Saturday, Sunday and Holidays Southbound

	9:15 9:44							---	8:10AM 9:25	10:05	8:56 10:21
	10:15 10:44 11:15							---	9:55 10:25 10:55	11:08	10:41 11:27 11:48
	11:44 12:15 1:15							---	11:25 11:55 12:25	12:13PM	12:32 12:47 1:38
	2:15 3:15 4:15							---	1:25 2:25 3:25	2:15 3:11 4:08	2:31 3:26 4:22
	5:15 5:44 6:15							---	4:25 5:25 5:55	5:05 6:05	5:19 6:19 6:43
	6:44 7:15 7:44							---	6:25 6:55 7:25	7:04 7:34	7:17 7:47 8:13
	8:15 9:15 10:15 11:15							---	7:55 8:25 9:25 10:25 11:30	8:34 9:04	8:47 9:17 10:13 11:15 12:20

① - Serves Scotts Valley Drive

Holidays

New Year's Day, Memorial Day, Independence Day, Labor Day, Thanksgiving Day, Day after Thanksgiving, and Christmas Day.

Downtown San Jose Service

Hwy 17 Express Southbound service from downtown San Jose/SJSU is limited to four weekday-only afternoon/evening commute trips. These trips depart E. San Fernando & 7th (Stop ID 914) at 4:00pm, 5:00pm, 6:00pm, and 7:00pm, then serve Santa Clara St. stops in the westbound direction before stopping to pick up passengers at San Jose Diridon Station. These trips also serve Barack Obama Blvd & Park Ave (Stop ID 915) and Barack Obama Blvd & W San Carlos (Stop ID 902) before entering I-280. These four trips serve Scotts Valley before continuing on to Santa Cruz.

VTA Service from Downtown San Jose and San Jose State University (SJSU)

From SJSU or Downtown San Jose to Diridon Station, customers can ride VTA routes 22, 64A, 64B, 68, or Rapid 500, 522, or 568. Customers can also connect to Highway 17 Express at Barack Obama Blvd & San Carlos St by riding VTA routes 23 or Rapid 523. Transfers to VTA are free with a Highway 17 Express Day-Pass or 31-Day Pass, or, for SJSU students and staff – the SJSU SmartPass. Contact VTA at (408) 321-2300 or vta.org.

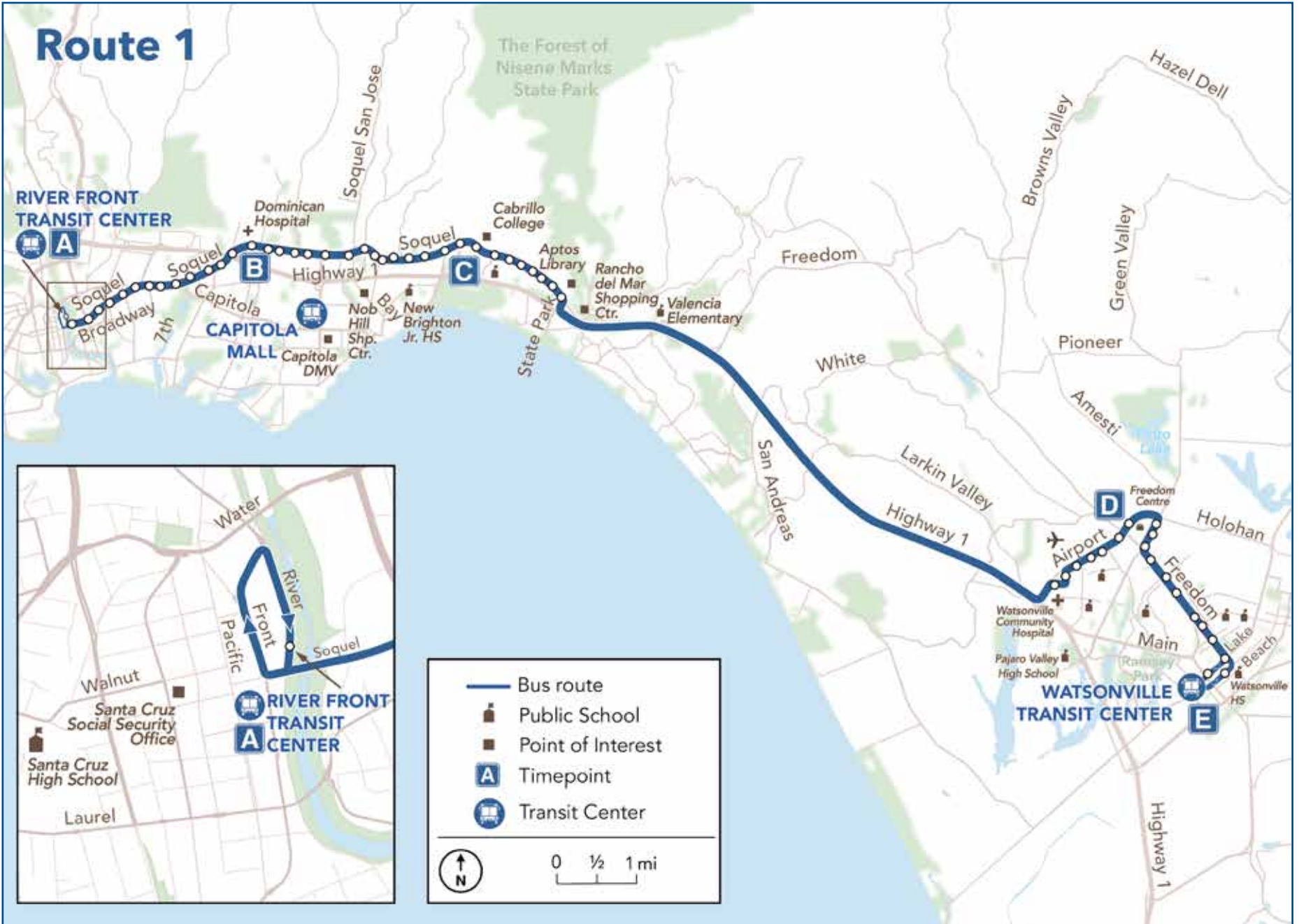
Amtrak

Amtrak Capitol Corridor and Gold Runner Thruway Bus schedules are subject to change. To confirm the schedule, please visit CapitolCorridor.org or GoldRunner.com or call 1-800-USA-RAIL.

***Amtrak Coast Starlight train #11 southbound from Seattle to Los Angeles**

**** Amtrak Coast Starlight train #14 northbound from Los Angeles to Seattle**

Route 1



ROUTE 1 WEEKDAY - OUTBOUND

1 Soquel/Cabrillo/Airport to Watsonville				
Departs	Departs	Departs	Departs	Arrives
RiverFront Area 1	Soquel Dr (Dominican Hospital)	Cabrillo College	Airport Blvd (Freedom Centre)	Watsonville Transit Center
A	B	C	D	E
MONDAY - FRIDAY				
5:40AM	5:50	6:01	6:20	6:35
6:00	6:10	6:21	6:40	6:55
6:20	6:30	6:41	7:00	7:15
6:40	6:50	7:01	7:20	7:35
7:00	7:12	7:25	7:45	8:02
7:20	7:32	7:45	8:05	8:22
7:40	7:52	8:05	8:25	8:42
8:00	8:12	8:25	8:45	9:02
8:20	8:32	8:45	9:05	9:22
8:40	8:54	9:08	9:28	9:45
9:00	9:14	9:28	9:48	10:05
9:20	9:34	9:48	10:08	10:25
9:40	9:54	10:08	10:28	10:45
10:00	10:14	10:28	10:48	11:05
10:20	10:34	10:48	11:08	11:25
10:40	10:54	11:08	11:28	11:45
11:00	11:18	11:34	11:55	12:14PM
11:20	11:38	11:54	12:15	12:34
11:40	11:58	12:14	12:35	12:54
12:00	12:18	12:34	12:55	1:14
12:20	12:38	12:54	1:15	1:34
12:40	12:58	1:14	1:35	1:54
1:00	1:18	1:34	1:55	2:14
1:20	1:38	1:54	2:15	2:34
1:40	1:58	2:14	2:37	2:58
2:00	2:18	2:34	2:57	3:18
2:20	2:38	2:54	3:17	3:38
2:40	2:59	3:17	3:41	4:04
3:00	3:19	3:37	4:01	4:24
3:20	3:39	4:01	4:28	4:49
3:40	3:59	4:21	4:48	5:09
4:00	4:19	4:41	5:08	5:29
4:20	4:39	5:01	5:28	5:49
4:40	4:58	5:19	5:44	6:02
5:00	5:18	5:39	6:04	6:22
5:20	5:35	5:56	6:19	6:37
5:40	5:55	6:09	6:31	6:48
6:00	6:13	6:27	6:47	7:04
6:20	6:33	6:47	7:07	7:24
6:40	6:53	7:07	7:27	7:44
7:00	7:11	7:23	7:42	7:57

Transfers to MST may be available on this route - visit our website Transfer Policy Page
 Las transferencias hacia MST pueden estar disponibles en esta ruta - visite nuestra Página de Póliza de Transferencias

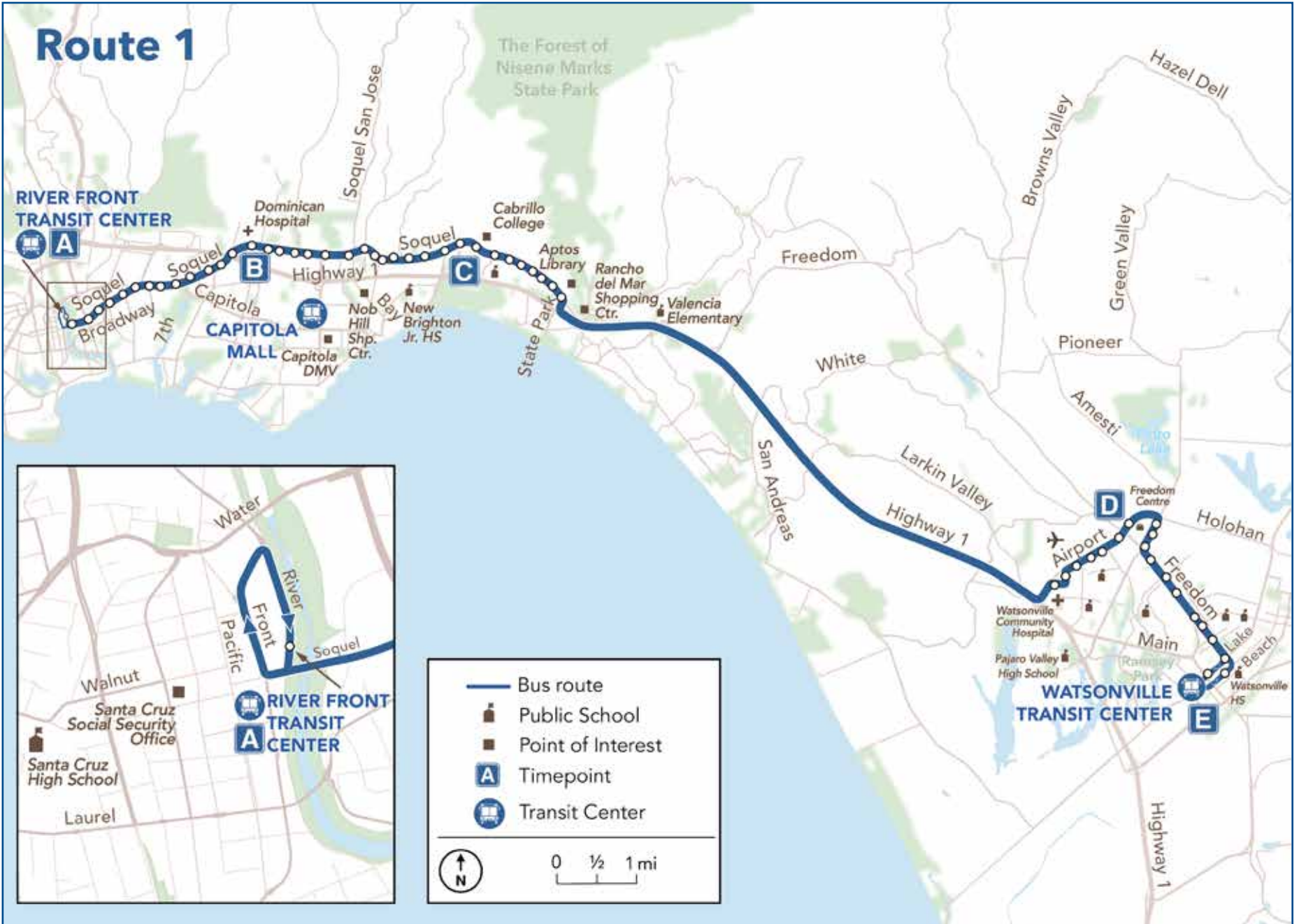
more trips continued / más viajes →

1 Soquel/Cabrillo/Airport to Watsonville				
Departs	Departs	Departs	Departs	Arrives
RiverFront Area 1	Soquel Dr (Dominican Hospital)	Cabrillo College	Airport Blvd (Freedom Centre)	Watsonville Transit Center
A	B	C	D	E
MONDAY - FRIDAY				
7:20	7:31	7:43	8:02	8:17
7:40	7:51	8:03	8:22	8:37
8:00	8:11	8:23	8:42	8:57
8:20	8:31	8:43	9:02	9:17
8:40	8:51	9:03	9:22	9:37
9:00	9:11	9:23	9:42	9:57
10:00	10:11	10:23	10:42	10:57
11:00	11:11	11:23	11:42	11:57
12:00	12:11	12:23	12:42	12:57

Transfers to MST may be available on this route - visit our website Transfer Policy Page
 Las transferencias hacia MST pueden estar disponibles en esta ruta - visite nuestra Página de Póliza de Transferencias



Route 1



ROUTE 1 WEEKEND - OUTBOUND

1 Soquel/Cabrillo/Airport to Watsonville				
Departs	Departs	Departs	Departs	Arrives
RiverFront Area 1	Soquel Dr (Dominican Hospital)	Cabrillo College	Airport Blvd (Freedom Centre)	Watsonville Transit Center
A	B	C	D	E
SATURDAY - SUNDAY				
7:00AM	7:10	7:21	7:39	7:53
7:20	7:30	7:41	7:59	8:13
7:40	7:50	8:01	8:19	8:33
8:00	8:10	8:21	8:39	8:53
8:20	8:31	8:42	9:00	9:16
8:40	8:51	9:02	9:20	9:36
9:00	9:11	9:22	9:40	9:56
9:20	9:31	9:42	10:00	10:16
9:40	9:52	10:04	10:23	10:40
10:00	10:12	10:24	10:43	11:00
10:20	10:32	10:44	11:03	11:20
10:40	10:52	11:04	11:23	11:40
11:00	11:12	11:24	11:43	12:00PM
11:20	11:33	11:46	12:05	12:23
11:40	11:53	12:06	12:25	12:43
12:00	12:13	12:26	12:45	1:03
12:20	12:33	12:46	1:05	1:23
12:40	12:53	1:06	1:25	1:43
1:00	1:13	1:26	1:45	2:02
1:20	1:33	1:46	2:05	2:22
1:40	1:53	2:06	2:25	2:42
2:00	2:13	2:26	2:45	3:02
2:20	2:33	2:46	3:05	3:22
2:40	2:54	3:08	3:28	3:48
3:00	3:13	3:26	3:46	4:02
3:20	3:33	3:46	4:06	4:22
3:40	3:53	4:06	4:26	4:42
4:00	4:13	4:26	4:46	5:02
4:20	4:33	4:46	5:06	5:22
4:40	4:53	5:06	5:26	5:42
5:00	5:13	5:26	5:46	6:02
5:20	5:33	5:44	6:02	6:18
5:40	5:53	6:04	6:22	6:38
6:00	6:13	6:24	6:42	6:58
6:20	6:33	6:44	7:02	7:18
6:40	6:52	7:04	7:22	7:37
7:00	7:12	7:24	7:42	7:57
7:20	7:32	7:44	8:02	8:17
7:40	7:52	8:04	8:22	8:37
8:00	8:12	8:24	8:42	8:57
8:20	8:32	8:44	9:02	9:17

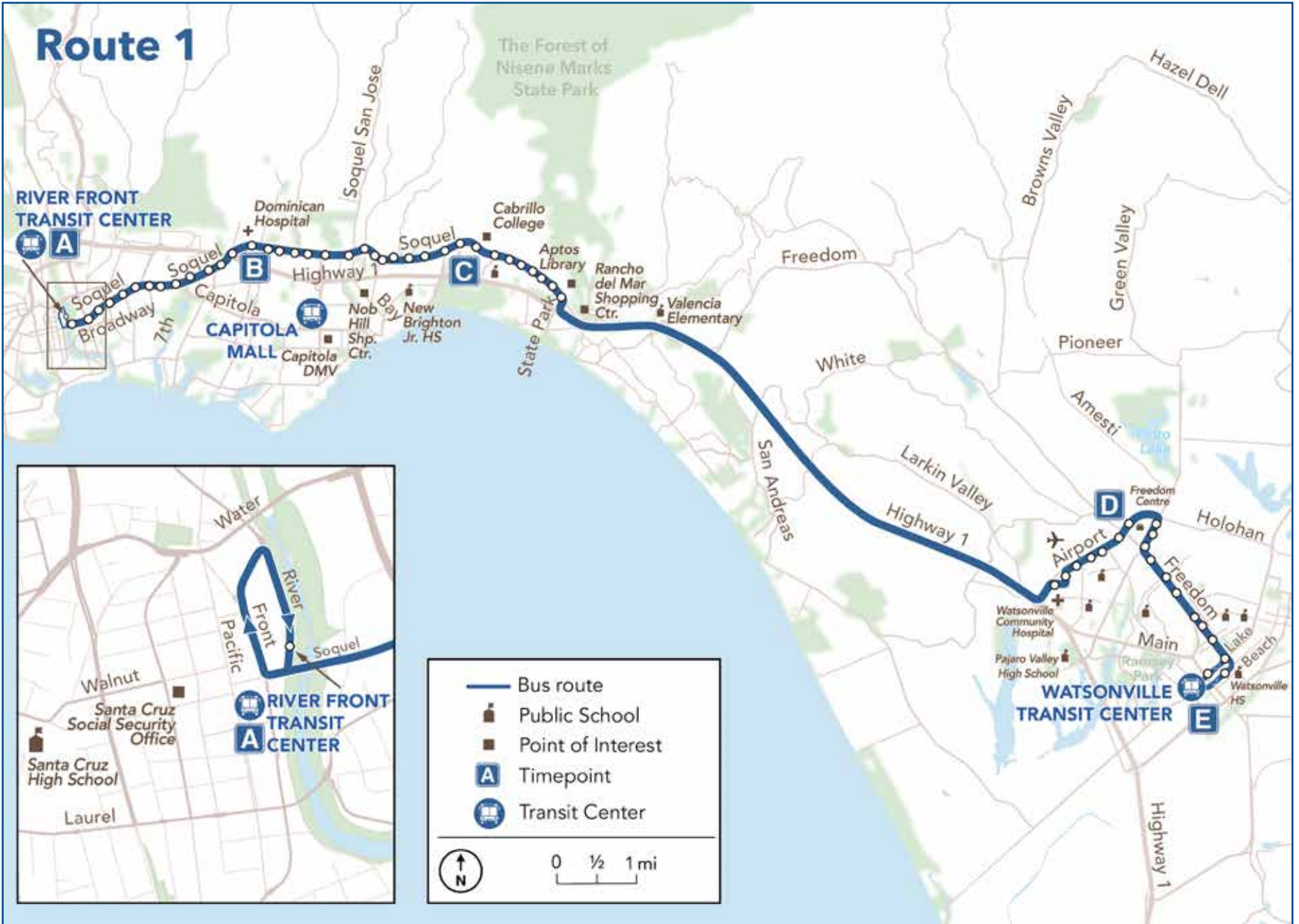
Transfers to MST may be available on this route - visit our website
Transfer Policy Page
Las transferencias hacia MST pueden estar disponibles en esta ruta – visite nuestra Página de Póliza de Transferencias

1 Soquel/Cabrillo/Airport to Watsonville				
Departs	Departs	Departs	Departs	Arrives
RiverFront Area 1	Soquel Dr (Dominican Hospital)	Cabrillo College	Airport Blvd (Freedom Centre)	Watsonville Transit Center
A	B	C	D	E
SATURDAY - SUNDAY				
8:40	8:52	9:04	9:22	9:37
9:00	9:12	9:24	9:42	9:57
10:00	10:12	10:24	10:42	10:57
11:00	11:12	11:24	11:42	11:57
12:00	12:12	12:24	12:42	12:57

Transfers to MST may be available on this route - visit our website
Transfer Policy Page
Las transferencias hacia MST pueden estar disponibles en esta ruta – visite nuestra Página de Póliza de Transferencias



Route 1



	Bus route
	Public School
	Point of Interest
	Timepoint
	Transit Center

0 1/2 1 mi

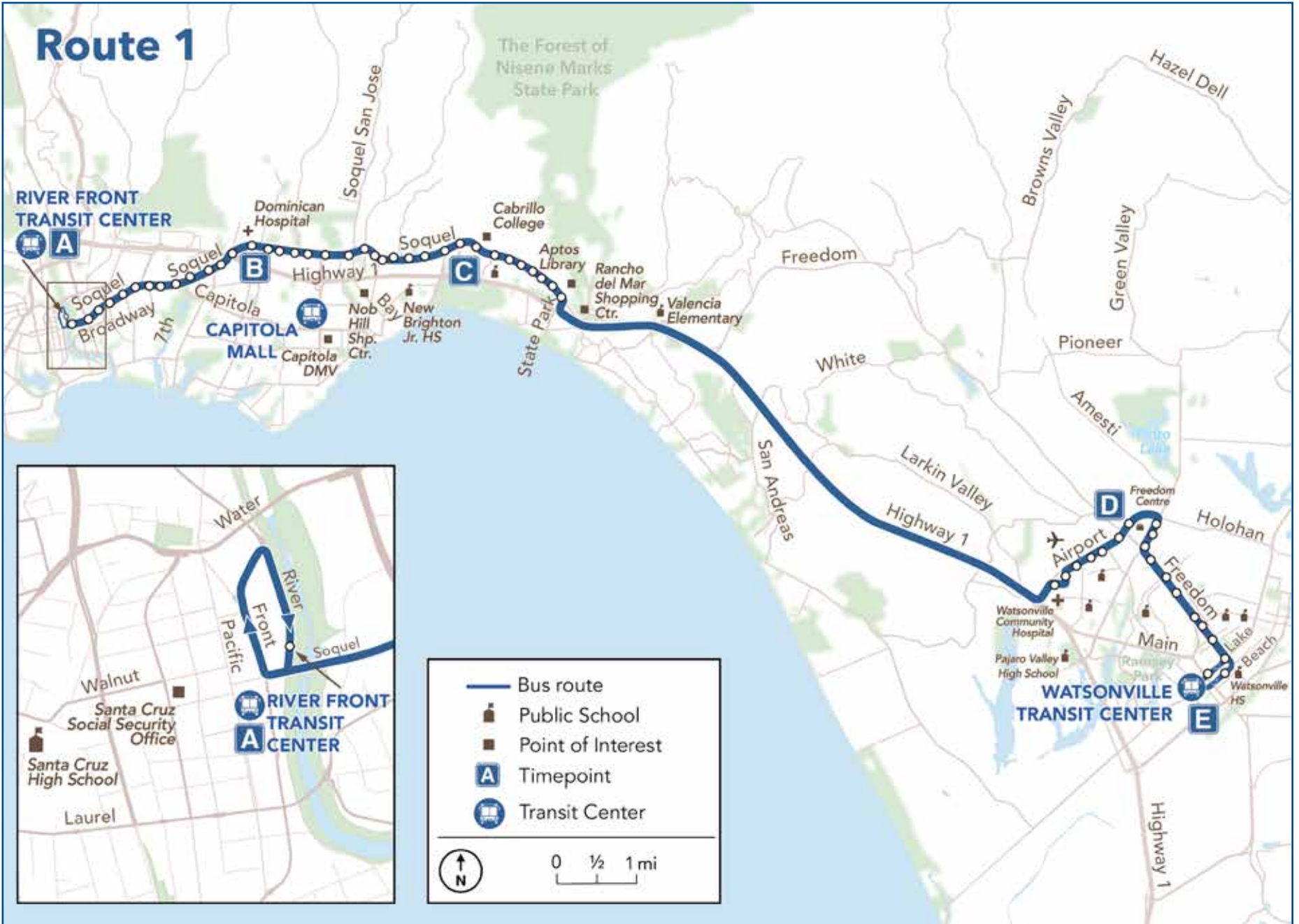
ROUTE 1 WEEKDAY - INBOUND

1 Soquel/Cabrillo/Airport to Santa Cruz				
Departs	Departs	Departs	Departs	Arrives
Watsonville TC Lane 3	Airport Blvd (Freedom Centre)	Cabrillo College	Soquel Dr (Dominican Hospital)	RiverFront Area 2
E	D	C	B	A
MONDAY - FRIDAY				
5:10AM	5:25	5:45	5:57	6:07
5:40	5:55	6:15	6:27	6:37
6:00	6:15	6:35	6:47	6:57
6:20	6:37	7:02	7:14	7:24
6:40	6:57	7:29	7:43	7:56
7:00	7:17	7:59	8:17	8:31
7:20	7:37	8:19	8:37	8:51
7:40	8:01	8:36	8:51	9:04
8:00	8:21	8:56	9:11	9:24
8:20	8:41	9:09	9:22	9:34
8:40	8:59	9:23	9:38	9:50
9:00	9:19	9:43	9:58	10:10
9:20	9:39	10:03	10:18	10:30
9:40	10:00	10:22	10:37	10:50
10:00	10:20	10:42	10:57	11:10
10:20	10:40	11:02	11:17	11:30
10:40	11:00	11:22	11:37	11:50
11:00	11:20	11:42	11:57	12:10PM
11:20	11:40	12:02	12:17	12:30
11:40	12:00	12:22	12:37	12:50
12:00	12:21	12:42	12:57	1:11
12:20	12:41	1:02	1:17	1:31
12:40	1:01	1:22	1:37	1:51
1:00	1:21	1:42	1:57	2:11
1:20	1:40	2:01	2:15	2:28
1:40	2:02	2:24	2:40	2:56
2:00	2:22	2:44	3:00	3:16
2:20	2:42	3:04	3:20	3:36
2:40	3:01	3:22	3:37	3:51
3:00	3:21	3:42	3:57	4:11
3:20	3:41	4:02	4:17	4:31
3:40	4:01	4:22	4:37	4:51
4:00	4:26	4:47	5:02	5:16
4:20	4:40	5:01	5:15	5:29
4:40	5:00	5:21	5:35	5:49
5:00	5:20	5:41	5:55	6:09
5:20	5:40	6:01	6:15	6:29
5:40	6:00	6:21	6:35	6:49
6:00	6:18	6:37	6:49	7:01
6:20	6:38	6:57	7:09	7:21
6:40	6:58	7:17	7:29	7:41
Transfers to MST may be available on this route - visit our website Transfer Policy Page <i>Las transferencias hacia MST pueden estar disponibles en esta ruta – visite nuestra Página de Póliza de Transferencias</i>				
more trips continued / más viajes →				

1 Soquel/Cabrillo/Airport to Santa Cruz				
Departs	Departs	Departs	Departs	Arrives
Watsonville TC Lane 3	Airport Blvd (Freedom Centre)	Cabrillo College	Soquel Dr (Dominican Hospital)	RiverFront Area 2
E	D	C	B	A
MONDAY - FRIDAY				
7:00	7:18	7:37	7:49	8:01
7:20	7:37	7:57	8:08	8:19
7:40	7:57	8:17	8:28	8:39
8:00	8:17	8:37	8:48	8:59
8:20	8:34	8:54	9:05	9:15
8:40	8:54	9:14	9:25	9:35
9:00	9:14	9:34	9:45	9:55
9:30	9:44	10:04	10:15	10:25
10:30	10:44	11:04	11:15	11:25
11:30	11:44	12:04	12:15	12:25
Transfers to MST may be available on this route - visit our website Transfer Policy Page <i>Las transferencias hacia MST pueden estar disponibles en esta ruta – visite nuestra Página de Póliza de Transferencias</i>				



Route 1



ROUTE 1 WEEKEND - INBOUND

1 Soquel/Cabrillo/Airport to Santa Cruz				
Departs	Departs	Departs	Departs	Arrives
Watsonville TC Lane 3	Airport Blvd (Freedom Centre)	Cabrillo College	Soquel Dr (Dominican Hospital)	RiverFront Area 2
E	D	C	B	A
SATURDAY - SUNDAY				
6:00AM	6:14	6:33	6:44	6:54
6:20	6:34	6:53	7:04	7:14
6:40	6:54	7:13	7:24	7:34
7:00	7:14	7:33	7:44	7:54
7:20	7:34	7:53	8:04	8:14
7:40	7:54	8:13	8:24	8:34
8:00	8:16	8:35	8:48	8:59
8:20	8:36	8:55	9:08	9:19
8:40	8:56	9:15	9:28	9:39
9:00	9:16	9:35	9:48	9:59
9:20	9:36	9:55	10:08	10:19
9:40	9:58	10:17	10:31	10:43
10:00	10:18	10:37	10:51	11:03
10:20	10:38	10:57	11:11	11:23
10:40	10:59	11:20	11:35	11:48
11:00	11:19	11:40	11:55	12:08PM
11:20	11:39	12:00	12:14	12:27
11:40	11:59	12:20	12:34	12:47
12:00	12:19	12:40	12:54	1:07
12:20	12:39	1:00	1:14	1:27
12:40	12:59	1:20	1:34	1:47
1:00	1:19	1:40	1:54	2:07
1:20	1:38	1:59	2:13	2:25
1:40	1:58	2:19	2:33	2:45
2:00	2:18	2:38	2:50	3:02
2:20	2:40	2:59	3:13	3:26
2:40	2:56	3:16	3:27	3:37
3:00	3:19	3:39	3:52	4:04
3:20	3:39	3:59	4:12	4:24
3:40	3:58	4:17	4:30	4:41
4:00	4:19	4:38	4:51	5:04
4:20	4:39	4:58	5:11	5:24
4:40	4:59	5:18	5:31	5:44
5:00	5:19	5:38	5:51	6:04
5:20	5:38	5:57	6:09	6:21
5:40	5:58	6:17	6:29	6:41
6:00	6:18	6:37	6:49	7:01
6:20	6:38	6:57	7:09	7:21
6:40	6:58	7:17	7:29	7:41
7:00	7:17	7:36	7:47	7:58
7:20	7:37	7:56	8:07	8:18
Transfers to MST may be available on this route - visit our website Transfer Policy Page <i>Las transferencias hacia MST pueden estar disponibles en esta ruta – visite nuestra Página de Póliza de Transferencias</i>				

1 Soquel/Cabrillo/Airport to Santa Cruz				
Departs	Departs	Departs	Departs	Arrives
Watsonville TC Lane 3	Airport Blvd (Freedom Centre)	Cabrillo College	Soquel Dr (Dominican Hospital)	RiverFront Area 2
E	D	C	B	A
SATURDAY - SUNDAY				
7:40	7:57	8:16	8:27	8:38
8:00	8:17	8:36	8:47	8:58
8:20	8:35	8:53	9:04	9:14
8:40	8:55	9:13	9:24	9:34
9:40	9:55	10:13	10:24	10:34
10:40	10:55	11:13	11:24	11:34
Transfers to MST may be available on this route - visit our website Transfer Policy Page <i>Las transferencias hacia MST pueden estar disponibles en esta ruta – visite nuestra Página de Póliza de Transferencias</i>				



Route 2/2N



ROUTE 2 WEEKDAY - OUTBOUND

2/2N Capitola/Cabrillo/Main to Watsonville						
	Departs	Departs	Departs	Departs	Departs	Arrives
	RiverFront Area 3	Capitola Rd & 7th Ave	Capitola Mall	Cabrillo College	Main & Green Valley	Watsonville Transit Center
	A	B	C	D	E	F
MONDAY - FRIDAY						
2	6:10AM	6:18	6:26	6:38	6:57	7:03
2	6:30	6:38	6:46	6:58	7:17	7:23
2	6:50	6:58	7:07	7:19	7:39	7:46
2	7:10	7:18	7:27	7:39	7:59	8:06
2	7:30	7:41	7:51	8:05	8:26	8:34
2	7:50	8:01	8:11	8:25	8:46	8:54
2	8:10	8:21	8:31	8:45	9:06	9:14
2	8:30	8:41	8:51	9:05	9:26	9:34
2	8:50	9:01	9:11	9:25	9:45	9:53
2	9:10	9:21	9:31	9:45	10:05	10:13
2	9:30	9:41	9:51	10:05	10:25	10:33
2	9:50	10:01	10:11	10:25	10:45	10:53
2	10:10	10:21	10:31	10:45	11:05	11:13
2	10:30	10:42	10:53	11:09	11:30	11:39
2	10:50	11:02	11:13	11:29	11:50	11:59
2	11:10	11:22	11:33	11:49	12:10PM	12:19
2	11:30	11:42	11:53	12:10	12:32	12:41
2	11:50	12:02	12:13	12:30	12:52	1:01
2	12:10	12:22	12:33	12:50	1:12	1:21
2	12:30	12:42	12:55	1:13	1:36	1:46
2	12:50	1:02	1:15	1:33	1:56	2:06
2	1:10	1:23	1:34	1:52	2:13	2:22
2	1:30	1:43	1:54	2:12	2:33	2:42
2	1:50	2:03	2:16	2:35	2:58	3:08
2	2:10	2:22	2:34	2:53	3:15	3:24
2	2:30	2:45	2:58	3:20	3:45	3:56
2	2:50	3:05	3:18	3:40	4:05	4:16
2	3:10	3:25	3:38	4:00	4:25	4:36
2	3:30	3:47	4:01	4:25	4:51	5:01
2	3:50	4:07	4:21	4:45	5:11	5:21
2	4:10	4:27	4:41	5:05	5:31	5:41
2	4:30	4:45	4:58	5:20	5:42	5:51
2	4:50	5:05	5:18	5:40	6:02	6:11
2	5:10	5:25	5:38	6:00	6:22	6:31
2	5:30	5:43	5:55	6:12	6:32	6:40
2	5:50	6:03	6:15	6:32	6:52	7:00
2	6:10	6:22	6:33	6:46	7:05	7:12
2	6:30	6:42	6:53	7:06	7:25	7:32
2	6:50	7:01	7:12	7:27	7:48	7:56
2	7:10	7:20	7:30	7:43	8:02	8:09
2	7:30	7:40	7:50	8:03	8:22	8:29
2	7:50	8:00	8:10	8:23	8:42	8:49
2	8:10	8:20	8:30	8:43	9:02	9:09
2	8:30	8:39	8:48	9:00	9:19	9:26
2	8:50	8:59	9:08	9:20	9:39	9:46
2	9:10	9:19	9:28	9:40	9:59	10:06
2N	9:30	9:38	9:46	9:56	10:23	10:33
2N	10:30	10:37	10:45	10:54	11:21	11:31
2N	11:30	11:37	11:44	11:52	12:19	12:29

Transfers to MST may be available on this route - visit our website Transfer Policy Page
 Las transferencias hacia MST pueden estar disponibles en esta ruta - visite nuestra Página de Póliza de Transferencias

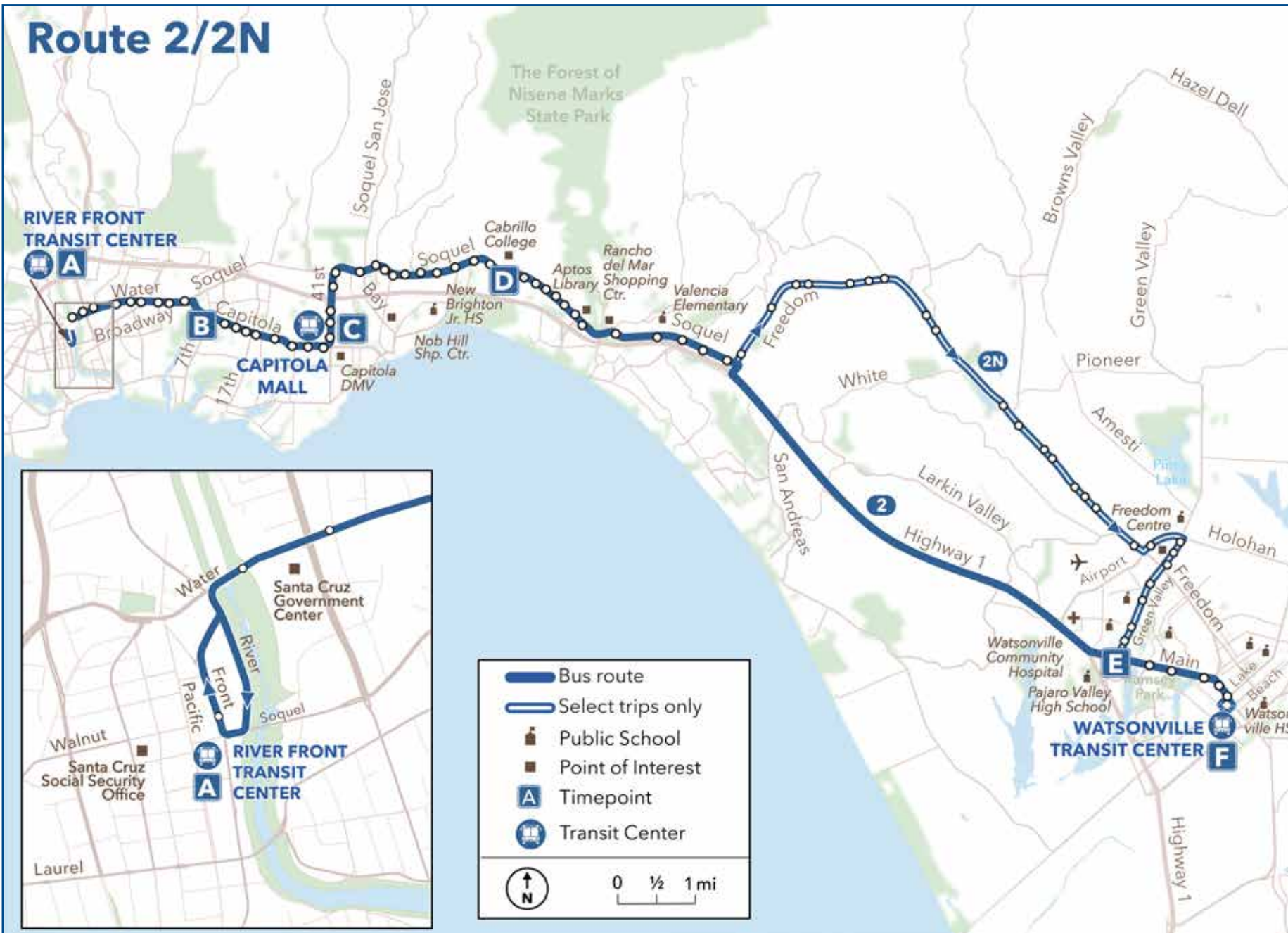
ROUTE 2 WEEKEND - OUTBOUND

2/2N Capitola/Cabrillo/Main to Watsonville						
	Departs	Departs	Departs	Departs	Departs	Arrives
	RiverFront Area 3	Capitola Rd & 7th Ave	Capitola Mall	Cabrillo College	Main & Green Valley	Watsonville Transit Center
	A	B	C	D	E	F
SATURDAY - SUNDAY						
2	8:10AM	8:20	8:30	8:43	9:03	9:10
2	8:30	8:40	8:50	9:03	9:23	9:30
2	8:50	9:00	9:10	9:23	9:43	9:50
2	9:10	9:20	9:30	9:43	10:03	10:10
2	9:30	9:40	9:50	10:03	10:23	10:30
2	9:50	10:00	10:10	10:23	10:43	10:50
2	10:10	10:20	10:30	10:43	11:03	11:10
2	10:30	10:40	10:50	11:03	11:23	11:30
2	10:50	11:00	11:10	11:23	11:43	11:50
2	11:10	11:22	11:34	11:49	12:09PM	12:17
2	11:30	11:42	11:54	12:09	12:29	12:37
2	11:50	12:02	12:14	12:29	12:49	12:57
2	12:10	12:22	12:34	12:49	1:09	1:17
2	12:30	12:42	12:54	1:09	1:29	1:37
2	12:50	1:02	1:14	1:29	1:49	1:57
2	1:10	1:22	1:34	1:49	2:09	2:17
2	1:30	1:42	1:54	2:09	2:29	2:37
2	1:50	2:02	2:14	2:29	2:49	2:57
2	2:10	2:22	2:33	2:47	3:07	3:14
2	2:30	2:42	2:55	3:10	3:31	3:39
2	2:50	3:02	3:15	3:30	3:51	3:59
2	3:10	3:22	3:35	3:50	4:11	4:19
2	3:30	3:40	3:51	4:05	4:22	4:29
2	3:50	4:03	4:15	4:30	4:52	5:00
2	4:10	4:21	4:32	4:46	5:06	5:14
2	4:30	4:41	4:52	5:06	5:26	5:34
2	4:50	5:01	5:12	5:26	5:46	5:54
2	5:10	5:21	5:32	5:46	6:06	6:14
2	5:30	5:41	5:52	6:06	6:26	6:34
2	5:50	6:01	6:12	6:26	6:46	6:54
2	6:10	6:20	6:31	6:43	7:02	7:08
2	6:30	6:41	6:51	7:05	7:24	7:31
2	6:50	7:00	7:10	7:23	7:43	7:51
2	7:10	7:20	7:30	7:43	8:03	8:11
2	7:30	7:40	7:50	8:03	8:23	8:31
2	7:50	8:00	8:10	8:23	8:43	8:51
2	8:10	8:19	8:28	8:41	8:59	9:06
2	8:30	8:39	8:48	9:01	9:19	9:26
2	8:50	8:59	9:08	9:21	9:39	9:46
2	9:10	9:19	9:28	9:41	9:59	10:06
2N	9:30	9:38	9:47	9:59	10:27	10:35
2N	10:30	10:38	10:47	10:59	11:26	11:34
2	11:30	11:39	11:48	12:01	12:19	12:26

Transfers to MST may be available on this route - visit our website Transfer Policy Page
 Las transferencias hacia MST pueden estar disponibles en esta ruta - visite nuestra Página de Póliza de Transferencias



Route 2/2N



ROUTE 2 WEEKDAY - INBOUND

2/2N Capitola/Cabrillo/Main to Santa Cruz						
	Departs	Departs	Departs	Departs	Departs	Arrives
	Watsonville TC Lane 1	Main & Green Valley	Cabrillo College	Capitola Mall	Capitola Rd & 7th Ave	RiverFront Area 1
	F	E	D	C	B	A
MONDAY - FRIDAY						
2	5:50AM	5:57	6:16	6:28	6:34	6:43
2	6:10	6:17	6:36	6:48	6:54	7:03
2	6:30	6:38	6:58	7:10	7:17	7:26
2	6:50	6:58	7:24	7:39	7:48	8:00
2	7:10	7:18	7:54	8:13	8:22	8:35
2	7:30	7:38	8:14	8:33	8:42	8:55
2	7:50	7:59	8:33	8:51	8:58	9:10
2	8:10	8:19	8:53	9:11	9:18	9:30
2	8:30	8:39	9:05	9:22	9:29	9:40
2	8:50	8:59	9:25	9:42	9:49	10:00
2	9:10	9:19	9:42	9:58	10:06	10:17
2	9:30	9:39	10:02	10:18	10:26	10:37
2	9:50	9:59	10:22	10:38	10:46	10:57
2	10:10	10:19	10:40	10:56	11:04	11:16
2	10:30	10:39	11:00	11:16	11:24	11:36
2	10:50	10:59	11:20	11:36	11:44	11:56
2	11:10	11:19	11:40	11:56	12:04PM	12:16
2	11:30	11:39	12:00	12:16	12:24	12:36
2	11:50	11:59	12:21	12:39	12:48	1:01
2	12:10	12:19	12:41	12:59	1:08	1:21
2	12:30	12:39	1:01	1:19	1:28	1:41
2	12:50	12:59	1:21	1:39	1:48	2:01
2	1:10	1:19	1:41	1:59	2:08	2:21
2	1:30	1:39	2:01	2:21	2:30	2:43
2	1:50	1:59	2:21	2:41	2:50	3:03
2	2:10	2:19	2:41	3:01	3:10	3:23
2	2:30	2:39	3:01	3:21	3:30	3:43
2	2:50	2:59	3:21	3:41	3:50	4:03
2	3:10	3:19	3:41	4:01	4:10	4:23
2	3:30	3:39	4:01	4:21	4:30	4:43
2	3:50	3:59	4:21	4:41	4:50	5:03
2	4:10	4:19	4:41	5:00	5:09	5:21
2	4:30	4:39	5:01	5:20	5:29	5:41
2	4:50	4:59	5:21	5:40	5:49	6:01
2	5:10	5:18	5:38	5:54	6:01	6:12
2	5:30	5:39	6:00	6:17	6:26	6:38
2	5:50	5:59	6:20	6:37	6:46	6:58
2	6:10	6:18	6:37	6:51	6:58	7:08
2	6:30	6:38	6:57	7:11	7:18	7:28
2	6:50	6:58	7:17	7:31	7:38	7:48
2	7:10	7:18	7:37	7:51	7:58	8:08
2	7:30	7:38	7:57	8:11	8:18	8:28
2	7:50	7:56	8:13	8:25	8:31	8:39
2	8:10	8:17	8:36	8:49	8:56	9:06
2	8:30	8:37	8:56	9:09	9:16	9:26
2	8:50	8:56	9:13	9:25	9:31	9:39
2	9:50	9:56	10:13	10:25	10:31	10:39
2	10:50	10:56	11:13	11:25	11:31	11:39
2	11:50	11:56	12:13	12:25	12:31	12:39

Transfers to MST may be available on this route - visit our website Transfer Policy Page
 Las transferencias hacia MST pueden estar disponibles en esta ruta - visite nuestra Página de Póliza de Transferencias

ROUTE 2 WEEKEND - INBOUND

2/2N Capitola/Cabrillo/Main to Santa Cruz						
	Departs	Departs	Departs	Departs	Departs	Arrives
	Watsonville TC Lane 1	Main & Green Valley	Cabrillo College	Capitola Mall	Capitola Rd & 7th Ave	RiverFront Area 1
	F	E	D	C	B	A
SATURDAY - SUNDAY						
2	6:50AM	6:56	7:15	7:28	7:35	7:44
2	7:10	7:16	7:35	7:48	7:55	8:04
2	7:30	7:36	7:55	8:08	8:15	8:24
2	7:50	7:56	8:15	8:28	8:35	8:44
2	8:10	8:16	8:35	8:48	8:55	9:04
2	8:30	8:37	8:56	9:11	9:19	9:30
2	8:50	8:57	9:16	9:31	9:39	9:50
2	9:10	9:17	9:36	9:51	9:59	10:10
2	9:30	9:37	9:56	10:11	10:19	10:30
2	9:50	9:57	10:16	10:31	10:39	10:50
2	10:10	10:19	10:40	10:57	11:05	11:16
2	10:30	10:39	11:00	11:17	11:25	11:36
2	10:50	10:59	11:20	11:37	11:45	11:56
2	11:10	11:18	11:37	11:52	12:00PM	12:11
2	11:30	11:38	11:57	12:12	12:20	12:31
2	11:50	11:58	12:19	12:36	12:45	12:56
2	12:10	12:18	12:39	12:56	1:05	1:16
2	12:30	12:38	12:59	1:16	1:25	1:36
2	12:50	12:58	1:19	1:36	1:45	1:56
2	1:10	1:18	1:39	1:56	2:05	2:16
2	1:30	1:39	2:00	2:19	2:28	2:39
2	1:50	1:58	2:18	2:34	2:42	2:53
2	2:10	2:18	2:38	2:54	3:02	3:13
2	2:30	2:38	2:58	3:14	3:22	3:33
2	2:50	2:58	3:18	3:34	3:42	3:53
2	3:10	3:18	3:38	3:54	4:02	4:13
2	3:30	3:38	3:58	4:14	4:22	4:33
2	3:50	3:58	4:18	4:34	4:42	4:53
2	4:10	4:18	4:38	4:54	5:02	5:13
2	4:30	4:38	4:58	5:13	5:20	5:30
2	4:50	4:58	5:18	5:33	5:40	5:50
2	5:10	5:18	5:38	5:53	6:00	6:10
2	5:30	5:38	5:57	6:11	6:19	6:29
2	5:50	5:58	6:17	6:31	6:39	6:49
2	6:10	6:18	6:37	6:51	6:59	7:09
2	6:30	6:38	6:57	7:11	7:19	7:29
2	6:50	6:58	7:17	7:31	7:39	7:49
2	7:10	7:18	7:37	7:51	7:59	8:09
2	7:30	7:38	7:57	8:11	8:19	8:29
2	7:50	7:58	8:17	8:31	8:39	8:49
2	8:10	8:17	8:35	8:48	8:55	9:04
2	8:30	8:37	8:55	9:08	9:15	9:24
2	9:30	9:37	9:55	10:08	10:15	10:24
2	10:30	10:37	10:55	11:08	11:15	11:24

Transfers to MST may be available on this route - visit our website Transfer Policy Page
 Las transferencias hacia MST pueden estar disponibles en esta ruta - visite nuestra Página de Póliza de Transferencias



Route 3



ROUTE 3 WEEKDAY - OUTBOUND

3A/3B 3 Capitola Mall/Live Oak				
	Departs	Departs	Departs	Arrives
	RiverFront Area 3	7th Ave & Capitola Rd	East Cliff Village	Capitola Mall
	A	B	C	D
MONDAY - FRIDAY				
3A	6:27	-----	6:46AM	6:56
3B	6:55	7:06	-----	7:25
3A	7:27	-----	7:50	8:02
3B	8:02	8:20	-----	8:41
3A	8:24	-----	8:47	8:59
3B	9:02	9:18	-----	9:39
3A	9:34	-----	9:57	10:09
3B	10:02	10:18	-----	10:39
3A	10:32	-----	10:55	11:07
3B	11:02	11:18	-----	11:39
3A	11:32	-----	11:57	12:10PM
3B	12:05	12:21	-----	12:42
3A	12:36	-----	1:01	1:14
3B	1:05	1:23	-----	1:45
3A	1:32	-----	1:57	2:10
3B	2:05	2:25	-----	2:49
3A	2:37	-----	3:06	3:20
3B	3:05	3:25	-----	3:49
3A	3:37	-----	4:06	4:20
3B	4:07	4:28	-----	4:53
3A	4:37	-----	5:05	5:17
3B	5:08	5:20	-----	5:41
3A	5:37	-----	5:59	6:12
3B	6:03	6:15	-----	6:36
3A	6:28	-----	6:46	6:58
3B	6:57	7:09	-----	7:30
3A	7:28	-----	7:46	7:58
3B	7:57	8:06	-----	8:24
3A	8:24	-----	8:42	8:54
3B	8:53	9:02	-----	9:20
3A	9:24	-----	9:41	9:50
3B	9:53	10:02	-----	10:20
3A	10:24	-----	10:41	10:50
3B	10:53	11:02	-----	11:20
3A	11:22	-----	11:39	11:48

① This trip serves 7th Avenue between Capitola Road and Soquel Avenue and Harbor High at La Fonda. **NOTA:** Éste viaje sirve a 7th Avenue entre Capitola Road y Soquel Avenue y Harbor High en La Fonda.

ROUTE 3 WEEKEND - OUTBOUND

3A/3B 3 Capitola Mall/Live Oak				
	Departs	Departs	Departs	Arrives
	RiverFront Area 3	7th Ave & Capitola Rd	East Cliff Village	Capitola Mall
	A	B	C	D
SATURDAY - SUNDAY				
3B	6:52AM	7:01	-----	7:20
3A	7:25	-----	7:43	7:55
3B	7:58	8:07	-----	8:26
3A	8:25	-----	8:43	8:55
3B	8:58	9:09	-----	9:29
3A	9:25	-----	9:43	9:55
3B	9:58	10:09	-----	10:29
3A	10:32	-----	10:53	11:07
3B	10:59	11:12	-----	11:35
3A	11:32	-----	11:53	12:07PM
3B	12:03	12:16	-----	12:39
3A	12:32	-----	12:54	1:07
3B	1:03	1:16	-----	1:39
3A	1:34	-----	1:56	2:09
3B	2:03	2:16	-----	2:39
3A	2:34	-----	2:56	3:09
3B	3:03	3:19	-----	3:43
3A	3:34	-----	3:56	4:09
3B	4:03	4:16	-----	4:39
3A	4:34	-----	4:57	5:11
3B	5:03	5:16	-----	5:39
3A	5:31	-----	5:52	6:04
3B	6:03	6:16	-----	6:39
3A	6:31	-----	6:52	7:04
3B	7:00	7:10	-----	7:30
3A	7:31	-----	7:52	8:04
3B	8:00	8:10	-----	8:30
3A	8:26	-----	8:43	8:53
3B	9:00	9:10	-----	9:30
3A	9:24	-----	9:41	9:51
3B	9:54	10:04	-----	10:24
3A	10:24	-----	10:41	10:51
3B	10:54	11:02	-----	11:18



Route 3



ROUTE 3 WEEKDAY - INBOUND

3 3A/3B Capitola Mall/Live Oak				
	Departs	Departs	Departs	Arrives
	Capitola Mall Lane 1	East Cliff Village	7th Ave & Capitola Rd	RiverFront Area 3
	D	C	B	A
MONDAY - FRIDAY				
3B	6:00	-----	6:13AM	6:27
3A	6:30	6:37	-----	6:55
3B	7:00	-----	7:13	7:27
3A	7:30	7:39	-----	8:02
3B	7:50	-----	8:06	8:24
3A	8:30	8:39	-----	9:02
3B	9:00	-----	9:16	9:34
3A	9:30	9:39	-----	10:02
3B	10:00	-----	10:15	10:32
3A	10:30	10:39	-----	11:02
3B	11:00	-----	11:15	11:32
3A	11:30	11:41	-----	12:05PM
3B	12:00	-----	12:17	12:36
3A	12:30	12:41	-----	1:05
3B	1:00	-----	1:15	1:32
3A	1:30	1:41	-----	2:05
3B	2:00	-----	2:18	2:37
3A	2:30	2:41	-----	3:05
3B	3:00	-----	3:18	3:37
3A	3:30	3:40	-----	4:07
3B	4:00	-----	4:18	4:37
3A	4:30	4:41	-----	5:08
3B	5:00	-----	5:18	5:37
3A	5:30	5:41	-----	6:03
3B	6:00	-----	6:15	6:28
3A	6:30	6:39	-----	6:57
3B	7:00	-----	7:15	7:28
3A	7:30	7:39	-----	7:57
3B	8:00	-----	8:13	8:24
3A	8:30	8:37	-----	8:53
3B	9:00	-----	9:13	9:24
3A	9:30	9:37	-----	9:53
3B	10:00	-----	10:13	10:24
3A	10:30	10:37	-----	10:53
3B	11:00	-----	11:12	11:22

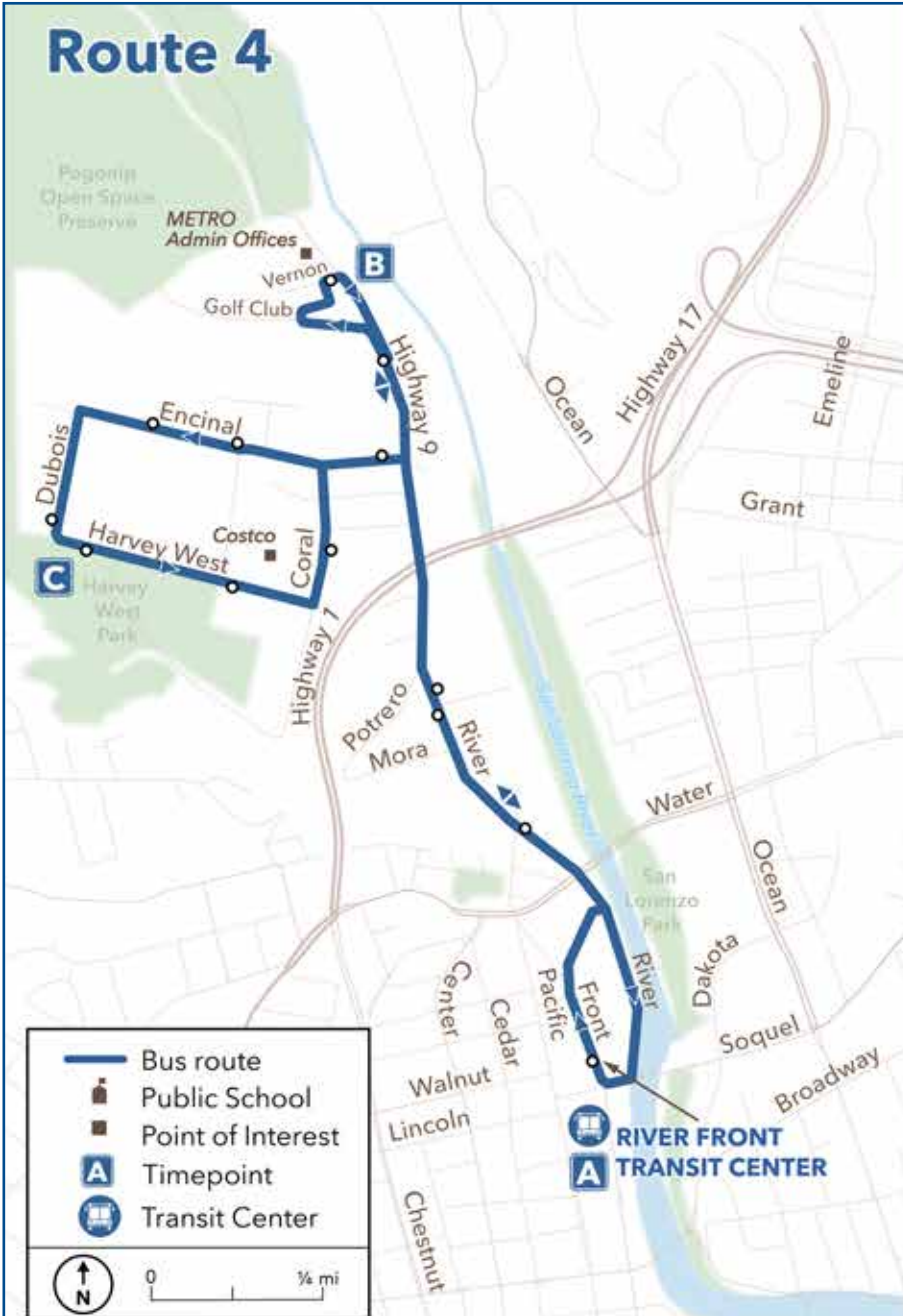
① This trip serves 7th Avenue between Capitola Road and Soquel Avenue and Harbor High at La Fonda. **NOTA:** Éste viaje sirve a 7th Avenue entre Capitola Road y Soquel Avenue y Harbor High en La Fonda.

ROUTE 3 WEEKEND - INBOUND

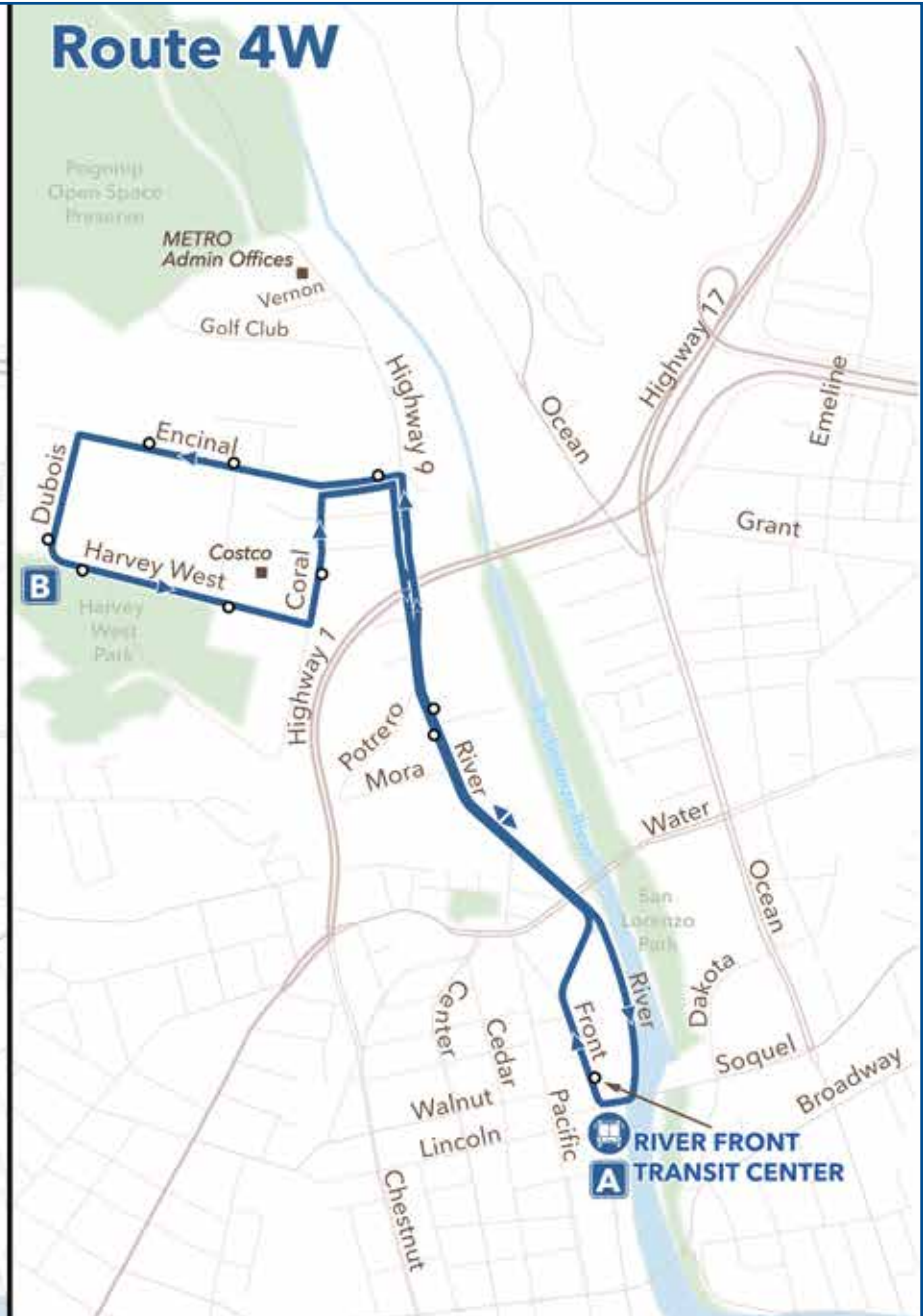
3 3A/3B Capitola Mall/Live Oak				
	Departs	Departs	Departs	Arrives
	Capitola Mall Lane 1	East Cliff Village	7th Ave & Capitola Rd	RiverFront Area 3
	D	C	B	A
SATURDAY - SUNDAY				
3A	6:30AM	6:37	-----	6:52
3B	7:00	-----	7:14	7:25
3A	7:30	7:39	-----	7:58
3B	8:00	-----	8:14	8:25
3A	8:30	8:39	-----	8:58
3B	9:00	-----	9:14	9:25
3A	9:30	9:39	-----	9:58
3B	10:00	-----	10:18	10:32
3A	10:30	10:39	-----	10:59
3B	11:00	-----	11:18	11:32
3A	11:30	11:41	-----	12:03PM
3B	12:00	-----	12:18	12:32
3A	12:30	12:41	-----	1:03
3B	1:00	-----	1:19	1:34
3A	1:30	1:41	-----	2:03
3B	2:00	-----	2:19	2:34
3A	2:30	2:41	-----	3:03
3B	3:00	-----	3:19	3:34
3A	3:30	3:41	-----	4:03
3B	4:00	-----	4:19	4:34
3A	4:30	4:41	-----	5:03
3B	5:00	-----	5:17	5:31
3A	5:30	5:41	-----	6:03
3B	6:00	-----	6:17	6:31
3A	6:30	6:40	-----	7:00
3B	7:00	-----	7:17	7:31
3A	7:30	7:40	-----	8:00
3B	8:00	-----	8:14	8:26
3A	8:30	8:40	-----	9:00
3B	9:00	-----	9:13	9:24
3A	9:30	9:38	-----	9:54
3B	10:00	-----	10:13	10:24
3A	10:30	10:38	-----	10:54
3B	11:00	-----	11:12	11:21



Route 4



Route 4W



4 River/Harvey West

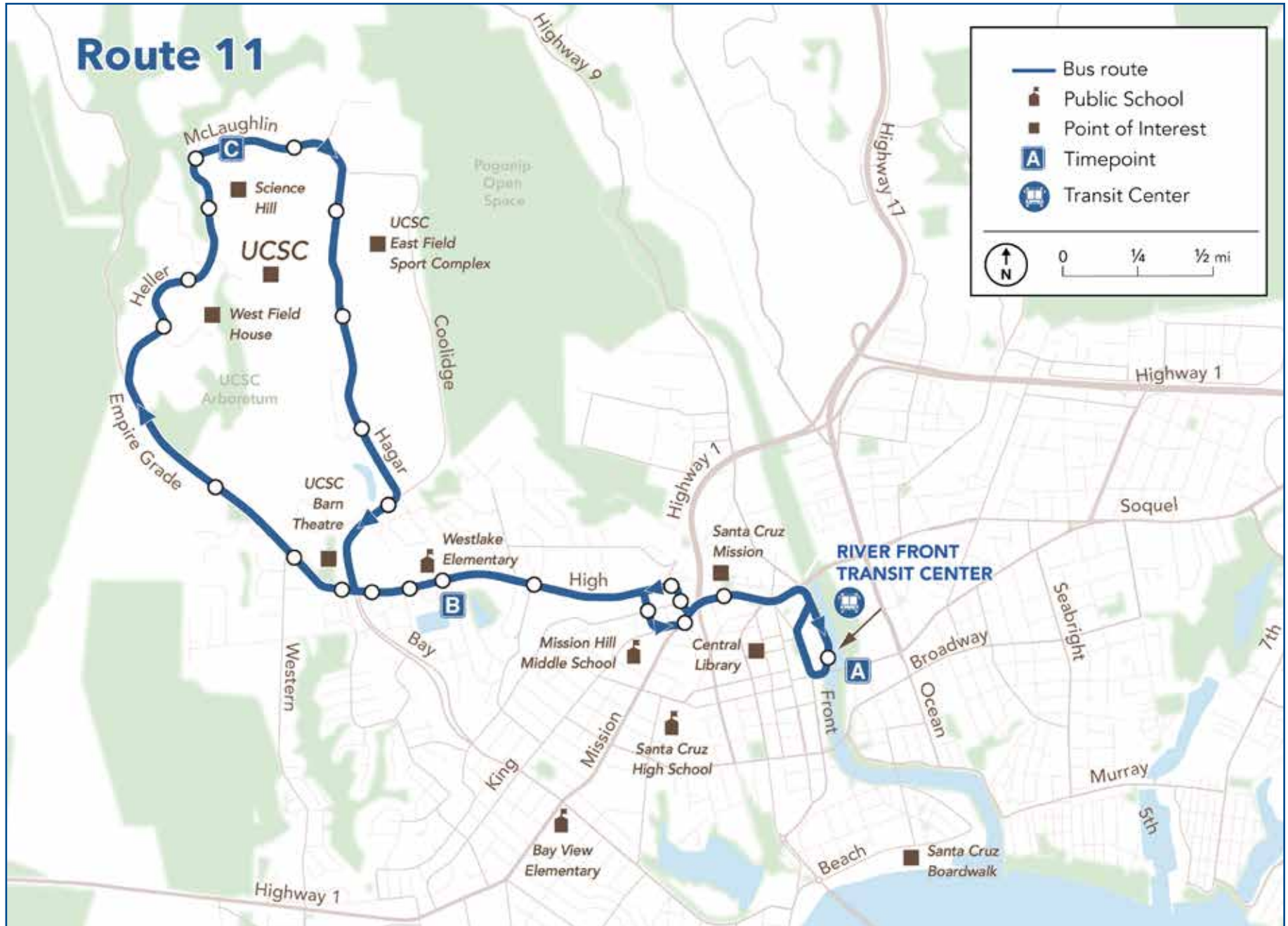
Departs	Departs	Departs	Arrives
RiverFront Area 3	METRO Admin. Offices	Harvey West Park	RiverFront Area 1
A	B	C	A
MONDAY - FRIDAY			
① 7:20AM	7:26	7:30	7:39
7:50	7:56	8:00	8:09
① 8:20	8:26	8:30	8:39
① 9:20	9:26	9:30	9:39
① 10:20	10:26	10:30	10:39
① 11:20	11:26	11:30	11:39
① 12:20PM	12:26	12:30	12:39
① 1:20	1:26	1:30	1:39
① 2:20	2:26	2:30	2:39
① 3:20	3:26	3:30	3:39
4:20	4:26	4:30	4:39
5:20	5:26	5:31	5:40
6:20	6:26	6:30	6:38

① Route 4 passengers arriving at River Front Transit Center are permitted to stay on the bus as it changes to Route 34. **NOTA:** Los pasajeros de la Ruta 4 que lleguen a River Front Transit Center pueden permanecer en el autobús mientras cambia a una Ruta 34.

4W River/Harvey West

Departs	Departs	Arrives
RiverFront Area 3	Harvey West Park	RiverFront Area 1
A	B	A
SATURDAY - SUNDAY		
8:10AM	8:16	8:28
9:10	9:16	9:28
10:10	10:17	10:31
11:10	11:18	11:34
12:10PM	12:18	12:38
1:10	1:18	1:38
2:10	2:18	2:36
3:10	3:17	3:33
4:10	4:17	4:33
5:10	5:17	5:33
6:10	6:17	6:33





11 UCSC via West Gate - High

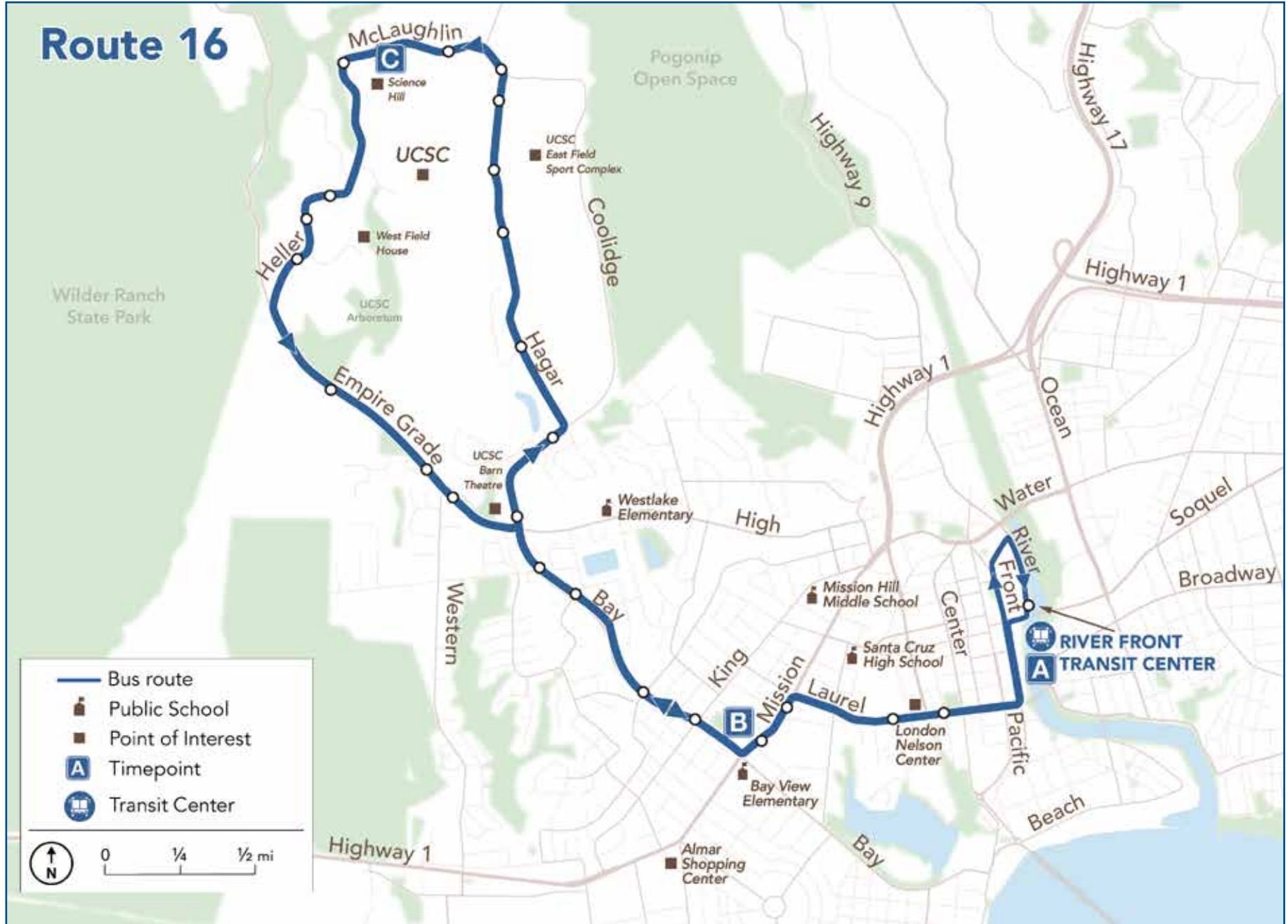
Departs RiverFront Area 1 A	Departs High & Moore B	Departs Science Hill (UCSC) C	Arrives RiverFront Area 3 A
MONDAY - FRIDAY			
7:20AM	7:31	7:43	8:02
7:50	8:01	8:13	8:32
8:20	8:31	8:43	9:02
8:50	9:01	9:13	9:32
9:20	9:31	9:43	10:02
9:50	10:01	10:13	10:32
10:20	10:31	10:43	11:02
10:50	11:01	11:13	11:32
11:20	11:32	11:45	12:09PM
11:50	12:01	12:13	12:34
12:20	12:31	12:43	1:04
12:50	1:02	1:14	1:44
1:20	1:31	1:42	2:02
1:50	2:01	2:12	2:35
2:20	2:31	2:43	3:11
2:50	3:01	3:13	3:46
3:20	3:32	3:44	4:12
3:50	4:02	4:14	4:42
4:20	4:32	4:43	5:06
4:50	5:01	5:13	5:42
5:20	5:31	5:43	6:06
5:50	6:01	6:13	6:36
6:20	6:31	6:43	7:06
6:50	7:01	7:13	7:36
7:20	7:29	7:40	8:00
7:50	7:59	8:10	8:30
8:20	8:29	8:40	9:00
8:50	8:59	9:10	9:30
9:20	9:29	9:39	9:56
10:20	10:29	10:39	10:56

11 UCSC via West Gate - High

Departs RiverFront Area 1 A	Departs High & Moore B	Departs Science Hill (UCSC) C	Arrives RiverFront Area 3 A
SATURDAY - SUNDAY			
6:50AM	6:58	7:07	7:23
7:50	7:58	8:07	8:23
8:50	8:58	9:07	9:23
9:50	9:58	10:07	10:23
10:50	10:58	11:07	11:23
11:50	11:58	12:07PM	12:23
12:50	12:59	1:08	1:26
1:50	2:00	2:11	2:31
2:50	3:00	3:11	3:30
3:50	4:00	4:10	4:30
4:50	4:59	5:10	5:29
5:50	5:58	6:08	6:25
6:50	6:58	7:08	7:25
7:50	7:58	8:08	8:25
8:50	8:57	9:07	9:23
9:50	9:57	10:06	10:22
10:50	10:57	11:06	11:22



Route 16



- Bus route
- Public School
- Point of Interest
- Timepoint
- Transit Center

0 1/4 1/2 mi

16 School Term Only

UCSC via Main Gate - Laurel/Bay

	Departs	Departs	Departs	Arrives
	RiverFront Area 1	Bay & Mission	Science Hill (UCSC)	RiverFront Area 3
	A	B	C	A
MONDAY / WEDNESDAY / FRIDAY				
	8:39AM	8:49	9:10	9:32
	9:41	9:50	10:05	10:25
	10:00	10:10	10:35	11:00
	10:45	10:53	11:07	11:26
	11:20	11:29	11:52	12:22PM
	11:48	11:57	12:13	12:35
	12:38	12:47	1:10	1:25
	1:57	2:07	2:30	3:01
	2:38	2:47	3:04	3:34
	3:21	3:31	3:50	4:21
	3:45	3:55	4:14	4:45
	4:41	4:51	5:10	5:41
	4:56	5:05	5:24	5:59
	5:52	6:01	6:17	6:42

16 School Term Only

UCSC via Main Gate - Laurel/Bay

	Departs	Departs	Departs	Arrives
	RiverFront Area 1	Bay & Mission	Science Hill (UCSC)	RiverFront Area 3
	A	B	C	A
TUESDAY / THURSDAY				
	8:37AM	8:46	9:02	9:21
	9:11	9:24	9:49	10:10
	9:48	9:56	10:11	10:30
	10:31	10:39	10:54	11:13
	10:56	11:04	11:27	11:38
	11:41	11:50	12:08PM	12:32
	12:12	12:21	12:39	1:03
	12:51	1:01	1:24	1:53
	2:10	2:19	2:34	2:59
	2:38	2:47	3:02	3:27
	3:17	3:27	3:44	4:10
	3:52	4:02	4:19	4:45
	4:33	4:41	5:05	5:42
	5:15	5:23	5:40	6:07

UCSC School Term Service

Routes: 16

Operates Weekdays: Except On:

Opera días de semana: Excepto en:

Jan 05 - Mar 20, 2026

Mar 30 - Jun 11, 2026 May 25



Route 18



- Bus route
- Public School
- Point of Interest
- Timepoint
- Transit Center



ROUTE 18 WEEKDAY MON/WEDS/FRI

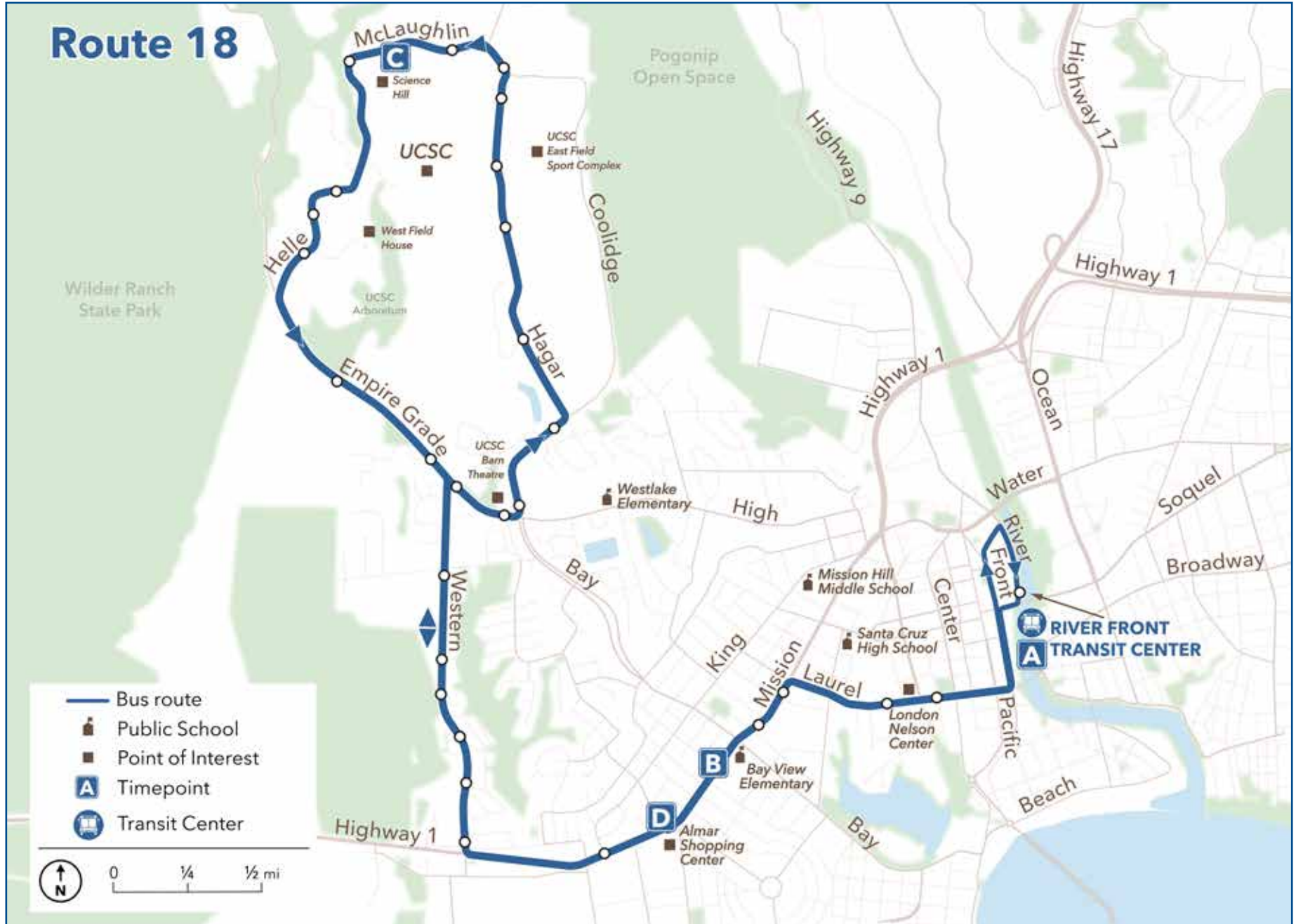
18 UCSC via Main Gate - Mission				
Departs	Departs	Departs	Departs	Arrives
RiverFront Area 1	Mission & Olive	Science Hill (UCSC)	Mission & Almar	RiverFront Area 3
A	B	C	D	A
MONDAY / WEDNESDAY / FRIDAY				
6:15AM	6:22	6:41	6:54	7:01
6:45	6:52	7:11	7:24	7:31
7:15	7:24	7:45	7:58	8:08
7:45	7:54	8:15	8:28	8:38
8:15	8:25	8:50	9:06	9:16
8:30	8:39	9:03	9:18	9:28
8:45	8:54	9:18	9:33	9:43
9:00	9:09	9:31	9:46	9:56
9:15	9:24	9:46	10:01	10:11
9:30	9:39	10:01	10:16	10:26
9:45	9:55	10:21	10:38	10:49
10:00	10:10	10:36	10:53	11:04
10:15	10:24	10:48	11:04	11:15
10:30	10:39	11:03	11:19	11:30
10:45	10:54	11:18	11:34	11:45
11:00	11:10	11:33	11:49	12:00PM
11:15	11:25	11:50	12:07	12:20
11:30	11:39	12:02	12:18	12:31
11:45	11:54	12:17	12:33	12:46
12:00	12:09	12:32	12:48	1:01
12:15	12:24	12:47	1:03	1:16
12:30	12:40	1:05	1:22	1:35
12:45	12:55	1:20	1:37	1:50
1:00	1:10	1:35	1:52	2:05
1:15	1:25	1:50	2:07	2:20
1:30	1:40	2:02	2:17	2:30
1:45	1:55	2:21	2:38	2:52
2:00	2:10	2:36	2:53	3:07
2:15	2:25	2:51	3:09	3:24
2:30	2:40	3:04	3:21	3:36
2:45	2:55	3:19	3:36	3:51
3:00	3:10	3:34	3:51	4:06
3:15	3:25	3:51	4:10	4:26
3:30	3:40	4:05	4:22	4:37
3:45	3:55	4:20	4:37	4:52
4:00	4:10	4:32	4:48	5:01
4:15	4:25	4:47	5:03	5:16
4:30	4:39	5:00	5:16	5:29
4:45	4:55	5:22	5:42	5:55
5:00	5:10	5:33	5:50	6:03

more trips continued / más viajes →

18 UCSC via Main Gate - Mission				
Departs	Departs	Departs	Departs	Arrives
RiverFront Area 1	Mission & Olive	Science Hill (UCSC)	Mission & Almar	RiverFront Area 3
A	B	C	D	A
MONDAY / WEDNESDAY / FRIDAY				
5:15	5:25	5:48	6:04	6:15
5:30	5:40	6:03	6:19	6:30
5:45	5:54	6:15	6:30	6:41
6:00	6:09	6:30	6:45	6:56
6:15	6:24	6:48	7:06	7:18
6:30	6:39	7:01	7:17	7:28
6:45	6:54	7:16	7:32	7:43
7:00	7:09	7:31	7:47	7:58
7:15	7:24	7:45	8:01	8:11
7:30	7:39	8:00	8:16	8:26
7:45	7:53	8:14	8:29	8:39
8:00	8:08	8:29	8:44	8:54
8:15	8:23	8:44	8:59	9:09
8:40	8:48	9:09	9:24	9:34
9:10	9:18	9:39	9:54	10:04
9:40	9:48	10:09	10:24	10:34
10:10	10:18	10:39	10:54	11:04
10:40	10:48	11:09	11:24	11:34
11:15	11:23	11:44	11:59	12:09
11:45	11:53	12:14	12:29	12:39
12:20	12:28	12:49	1:04	1:14



Route 18



ROUTE 18 WEEKDAY TUES/THURS

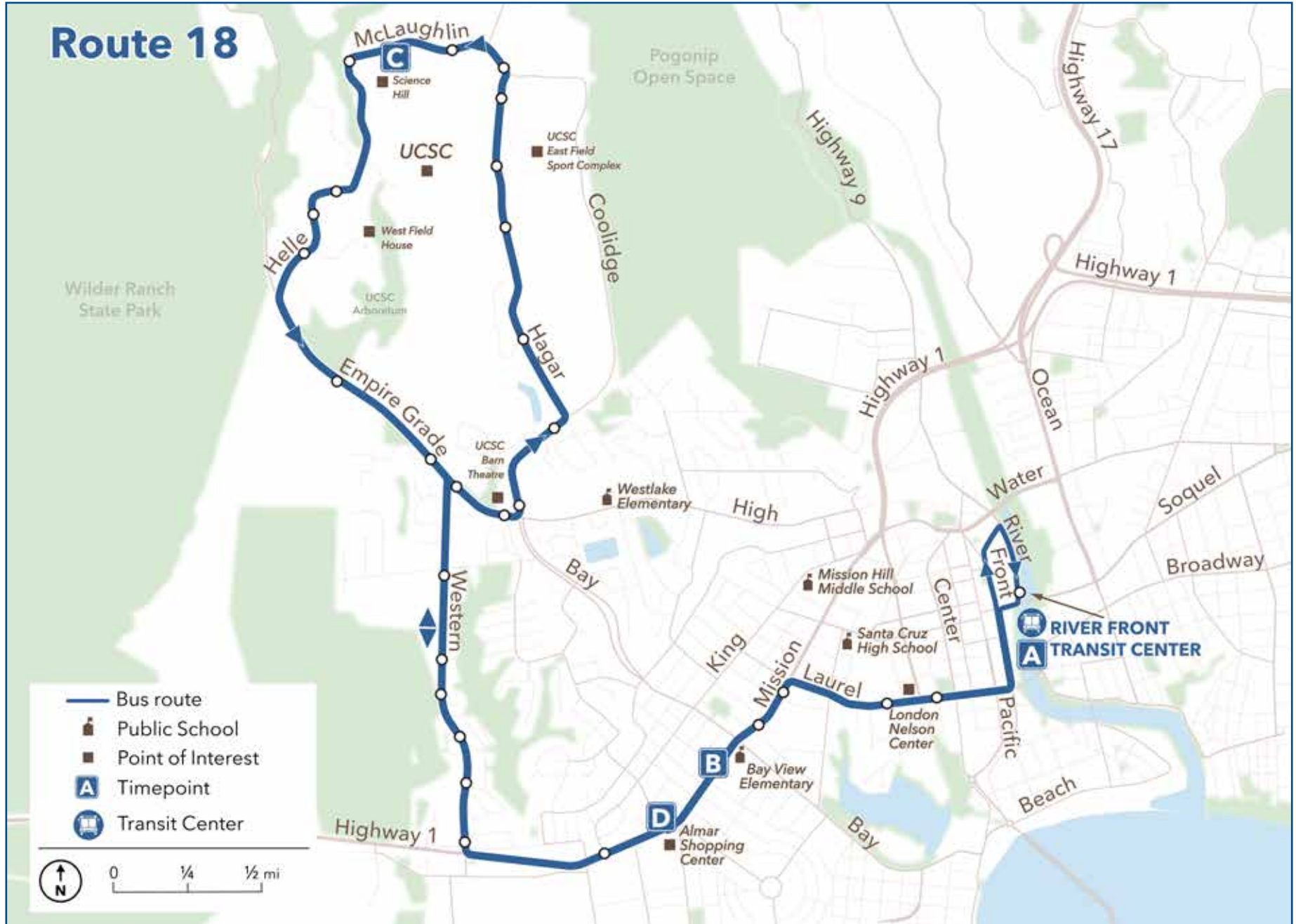
18 UCSC via Main Gate - Mission				
Departs	Departs	Departs	Departs	Arrives
RiverFront Area 1	Mission & Olive	Science Hill (UCSC)	Mission & Almar	RiverFront Area 3
A	B	C	D	A
TUESDAY / THURSDAY				
6:15AM	6:22	6:41	6:54	7:01
6:45	6:52	7:11	7:24	7:31
7:15	7:24	7:46	7:59	8:09
7:45	7:54	8:16	8:29	8:39
8:15	8:26	8:48	9:03	9:13
8:30	8:39	9:00	9:14	9:23
8:45	8:54	9:15	9:29	9:38
9:00	9:09	9:34	9:50	10:00
9:15	9:24	9:49	10:05	10:15
9:30	9:39	10:04	10:20	10:30
9:45	9:54	10:19	10:35	10:45
10:00	10:08	10:30	10:44	10:54
10:15	10:23	10:45	10:59	11:09
10:30	10:39	11:03	11:19	11:30
10:45	10:55	11:22	11:39	11:51
11:00	11:10	11:37	11:54	12:06PM
11:15	11:24	11:49	12:05	12:17
11:30	11:39	12:02	12:17	12:29
11:45	11:54	12:17	12:32	12:44
12:00	12:10	12:35	12:51	1:03
12:15	12:25	12:50	1:06	1:18
12:30	12:40	1:05	1:21	1:33
12:45	12:55	1:21	1:38	1:51
1:00	1:10	1:36	1:53	2:06
1:15	1:25	1:47	2:02	2:16
1:30	1:40	2:02	2:17	2:31
1:45	1:55	2:17	2:32	2:46
2:00	2:10	2:32	2:47	3:01
2:15	2:26	2:53	3:11	3:27
2:30	2:41	3:08	3:26	3:42
2:45	2:56	3:23	3:41	3:57
3:00	3:10	3:34	3:50	4:07
3:15	3:25	3:49	4:05	4:22
3:30	3:39	4:02	4:19	4:33
3:45	3:55	4:20	4:38	4:51
4:00	4:10	4:34	4:51	5:04
4:15	4:25	4:49	5:06	5:19
4:30	4:39	5:03	5:22	5:35
4:45	4:55	5:23	5:42	5:55
5:00	5:10	5:36	5:53	6:05

more trips continued / más viajes ➔

18 UCSC via Main Gate - Mission				
Departs	Departs	Departs	Departs	Arrives
RiverFront Area 1	Mission & Olive	Science Hill (UCSC)	Mission & Almar	RiverFront Area 3
A	B	C	D	A
TUESDAY / THURSDAY				
5:15	5:25	5:51	6:08	6:20
5:30	5:39	6:01	6:17	6:28
5:43	5:52	6:14	6:30	6:41
6:00	6:09	6:31	6:47	6:58
6:15	6:24	6:47	7:05	7:16
6:30	6:39	7:02	7:20	7:31
6:45	6:54	7:16	7:33	7:44
7:00	7:09	7:31	7:48	7:59
7:15	7:23	7:44	8:00	8:10
7:30	7:38	7:59	8:15	8:25
7:45	7:53	8:14	8:30	8:40
8:00	8:08	8:29	8:45	8:55
8:15	8:23	8:44	9:00	9:10
8:40	8:48	9:09	9:25	9:35
9:10	9:18	9:39	9:55	10:05
9:40	9:48	10:09	10:25	10:35
10:10	10:16	10:36	10:50	10:58
10:40	10:46	11:06	11:20	11:28
11:15	11:21	11:41	11:55	12:03
11:45	11:51	12:11	12:25	12:33
12:20	12:26	12:46	1:00	1:08



Route 18



- Bus route
- Public School
- Point of Interest
- Timepoint
- Transit Center

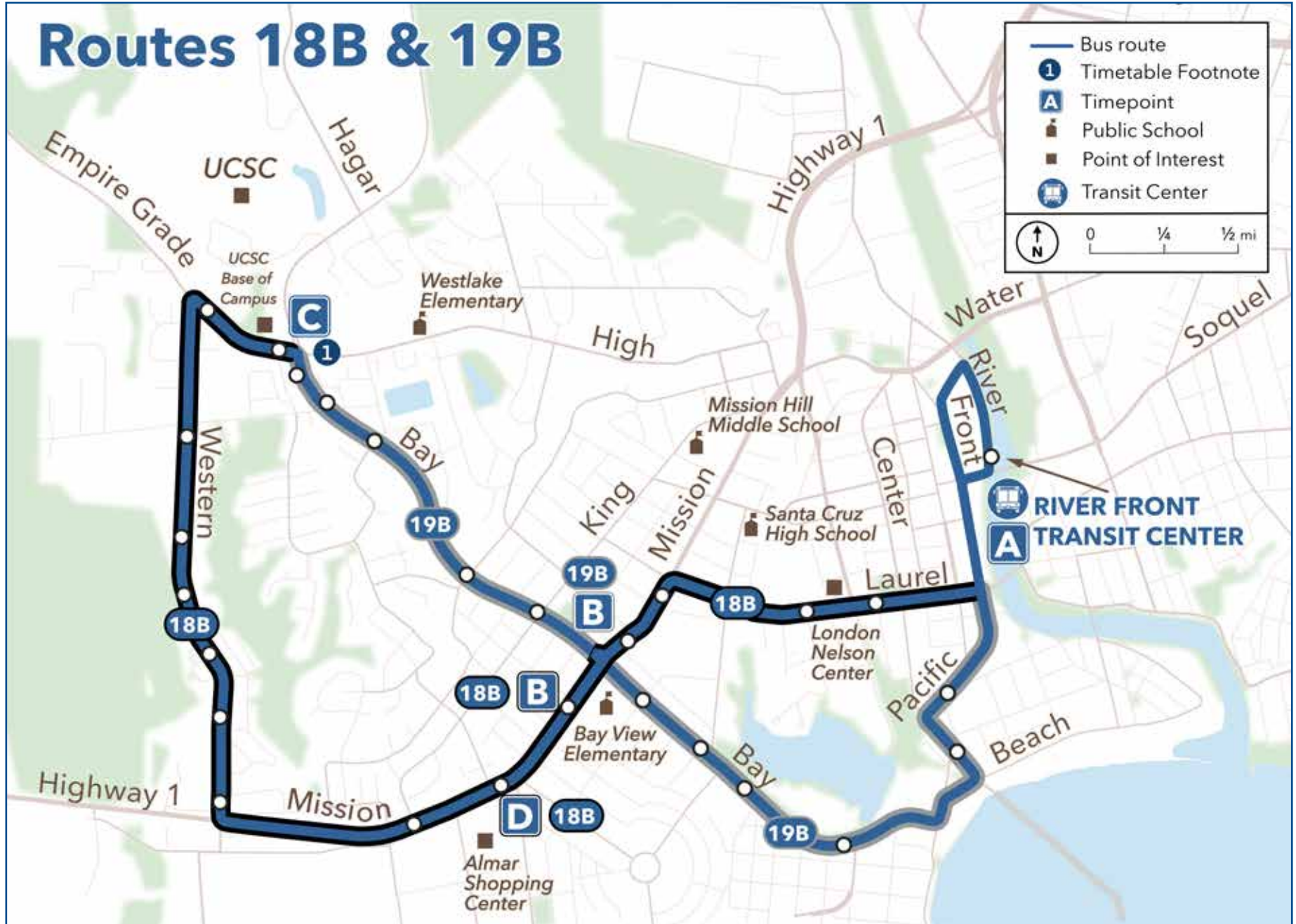


ROUTE 18 WEEKEND

18 UCSC via Main Gate - Mission				
<i>Departs</i>	<i>Departs</i>	<i>Departs</i>	<i>Departs</i>	<i>Arrives</i>
RiverFront Area 1	Mission & Olive	Science Hill (UCSC)	Mission & Almar	RiverFront Area 3
A	B	C	D	A
SATURDAY - SUNDAY				
8:15AM	8:22	8:39	8:52	9:01
9:15	9:22	9:39	9:52	10:01
10:15	10:22	10:39	10:53	11:03
11:15	11:24	11:44	11:58	12:09PM
11:45	11:54	12:16	12:30	12:41
12:15	12:24	12:46	1:03	1:14
12:45	12:54	1:16	1:33	1:44
1:15	1:24	1:46	2:03	2:14
1:45	1:54	2:16	2:33	2:44
2:15	2:24	2:46	3:03	3:14
2:45	2:54	3:16	3:34	3:45
3:15	3:24	3:46	4:04	4:15
3:45	3:54	4:17	4:33	4:44
4:15	4:24	4:47	5:03	5:14
4:45	4:54	5:14	5:30	5:41
5:15	5:24	5:44	6:00	6:11
5:45	5:54	6:14	6:30	6:41
6:15	6:24	6:44	7:00	7:11
6:45	6:53	7:13	7:29	7:40
7:15	7:23	7:42	7:57	8:08
7:45	7:53	8:12	8:27	8:38
8:15	8:23	8:42	8:57	9:08
8:45	8:52	9:11	9:24	9:35
9:15	9:22	9:41	9:54	10:05
10:15	10:22	10:40	10:53	11:03
11:15	11:22	11:38	11:51	12:01



Routes 18B & 19B



18B Mission to Base of UCSC			
	Departs	Departs	Arrives
	RiverFront Area 1	Mission & Olive	Bay Dr & High
	A	B	C
SATURDAY - SUNDAY			
18B	12:28PM	12:35	12:49 ①
18B	12:58	1:06	1:20 ①
18B	1:28	1:36	1:50 ①
18B	1:58	2:06	2:23 ①
18B	2:28	2:36	2:53 ①
18B	2:58	3:05	3:19 ①
18B	3:28	3:35	3:49 ①
18B	3:58	4:06	4:19 ①
18B	4:28	4:36	4:49 ①
18B	4:58	5:06	5:19 ①
18B	5:28	5:35	5:49 ①
18B	5:58	6:05	6:19 ①
18B	6:28	6:35	6:49 ①
18B	6:58	7:05	7:18 ①

① Outbound Route 18B passengers arriving at Bay & High are permitted to stay on the bus as it changes to an inbound Route 19B to Downtown. **NOTA:** Los pasajeros salientes de la Ruta 18B que lleguen a Bay & High pueden permanecer en el autobús mientras cambia a una Ruta 19B entrante hacia Downtown.

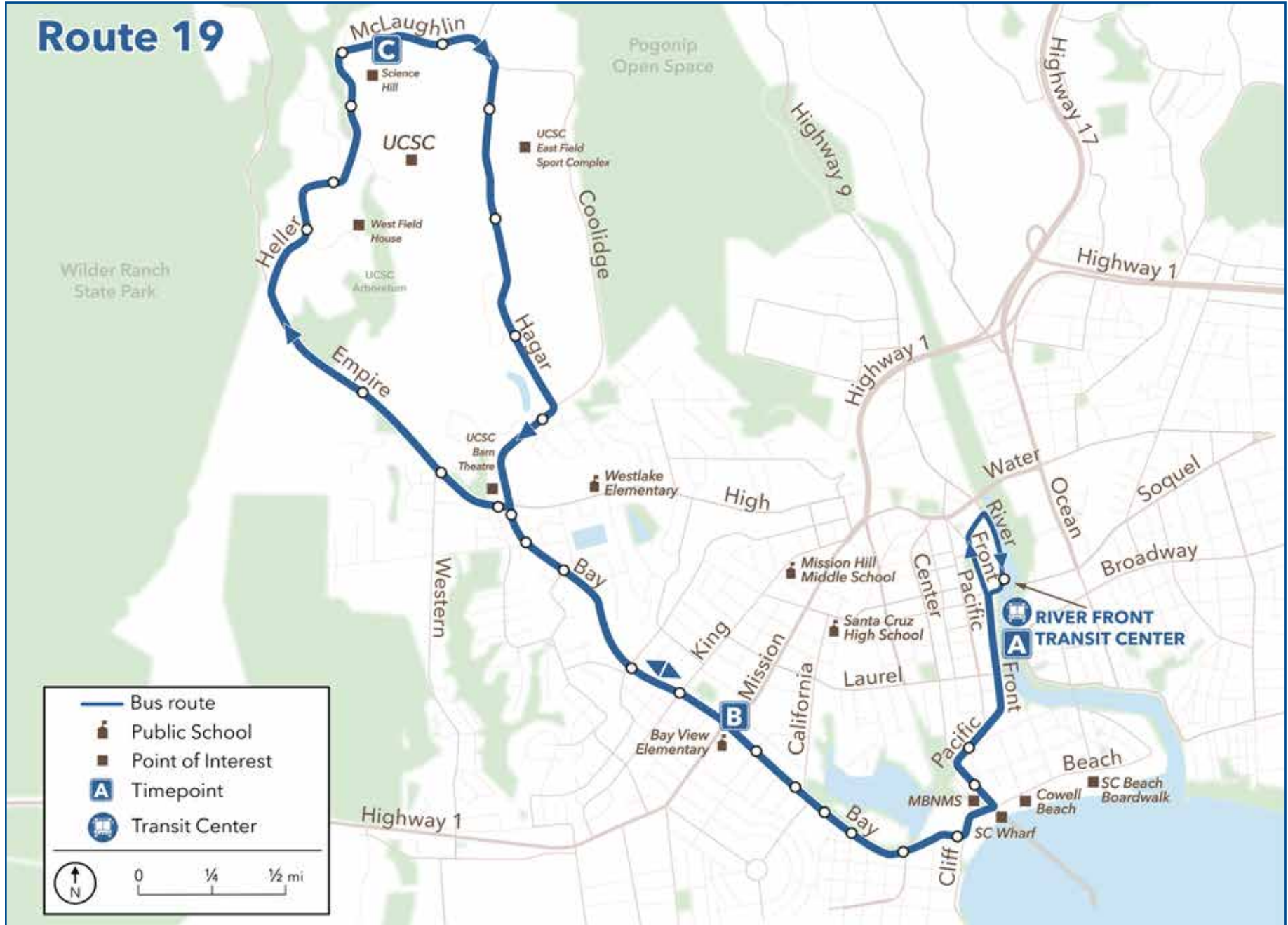
19B Bay to Downtown			
	Departs	Departs	Arrives
	Bay Dr & High	Bay & Mission	RiverFront Area 3
	C	B	A
SATURDAY - SUNDAY			
19B	12:49PM	12:53	1:13
19B	1:20	1:24	1:44
19B	1:50	1:54	2:14
19B	2:23	2:27	2:47
19B	2:53	2:57	3:17
19B	3:19	3:23	3:43
19B	3:49	3:53	4:13
19B	4:19	4:23	4:43
19B	4:49	4:53	5:13
19B	5:19	5:23	5:43
19B	5:49	5:53	6:13
19B	6:19	6:23	6:43
19B	6:49	6:53	7:12
19B	7:18	7:22	7:41

19B Bay to Base of UCSC			
	Departs	Departs	Arrives
	RiverFront Area 1	Bay & Mission	High & Bay
	A	B	C
SATURDAY - SUNDAY			
19B	12:47PM	12:57	1:03 ①
19B	1:17	1:27	1:33 ①
19B	1:47	1:57	2:03 ①
19B	2:17	2:27	2:33 ①
19B	2:47	2:57	3:03 ①
19B	3:17	3:27	3:33 ①
19B	3:47	3:57	4:03 ①
19B	4:17	4:26	4:30 ①
19B	4:47	4:56	5:00 ①
19B	5:17	5:26	5:30 ①
19B	5:47	5:56	6:00 ①
19B	6:17	6:26	6:30 ①
19B	6:47	6:56	7:00 ①
19B	7:17	7:26	7:30 ①

① Outbound Route 19B passengers arriving at High & Bay are permitted to stay on the bus as it changes to an inbound Route 18B to Downtown. **NOTA:** Los pasajeros salientes de la Ruta 19B que lleguen a Bay & High pueden permanecer en el autobús mientras cambia a una Ruta 18B entrante hacia Downtown.

18B Mission to Downtown			
	Departs	Departs	Arrives
	High & Bay	Mission & Almar	RiverFront Area 3
	C	D	A
SATURDAY - SUNDAY			
18B	1:03PM	1:14	1:33
18B	1:33	1:43	2:02
18B	2:03	2:13	2:32
18B	2:33	2:43	3:02
18B	3:03	3:13	3:32
18B	3:33	3:42	4:00
18B	4:03	4:12	4:30
18B	4:30	4:39	4:57
18B	5:00	5:09	5:27
18B	5:30	5:39	5:57
18B	6:00	6:09	6:27
18B	6:30	6:40	6:58
18B	7:00	7:10	7:28
18B	7:30	7:39	7:55

Route 19



ROUTE 19 WEEKDAY MON/WEDS/FRI

19 UCSC via West Gate - Bay				
Departs	Departs	Departs	Departs	Arrives
RiverFront Area 1	Bay & Mission	Science Hill (UCSC)	Bay & Mission	RiverFront Area 3
A	B	C	B	A
MONDAY / WEDNESDAY / FRIDAY				
7:04AM	7:13	7:26	7:38	7:45
7:30	7:42	7:57	8:10	8:18
8:02	8:14	8:29	8:42	8:50
8:29	8:41	8:58	9:12	9:21
8:44	8:54	9:08	9:21	9:30
8:59	9:11	9:29	9:45	9:55
9:14	9:26	9:44	10:00	10:10
9:29	9:41	9:59	10:15	10:25
9:44	9:56	10:14	10:30	10:40
9:59	10:11	10:29	10:45	10:55
10:14	10:25	10:41	10:55	11:05
10:29	10:40	10:56	11:10	11:20
10:44	10:55	11:11	11:25	11:35
10:58	11:08	11:22	11:35	11:44
11:13	11:25	11:42	11:59	12:10PM
11:28	11:40	11:57	12:14	12:25
11:43	11:54	12:09	12:24	12:34
11:58	12:09	12:24	12:39	12:49
12:13	12:23	12:37	12:51	1:00
12:28	12:40	12:56	1:13	1:24
12:43	12:55	1:11	1:28	1:39
12:58	1:09	1:25	1:40	1:50
1:13	1:24	1:40	1:55	2:05
1:28	1:39	1:55	2:10	2:20
1:43	1:54	2:10	2:25	2:35
1:58	2:10	2:26	2:43	2:55
2:13	2:24	2:40	2:57	3:08
2:28	2:39	2:55	3:10	3:21
2:43	2:54	3:10	3:25	3:36
2:58	3:10	3:28	3:45	3:58
3:13	3:25	3:43	4:00	4:13
3:28	3:40	3:58	4:15	4:28
3:44	3:55	4:09	4:24	4:34
3:58	4:09	4:23	4:38	4:48
4:14	4:25	4:41	4:58	5:09
4:29	4:40	4:56	5:13	5:24
4:44	4:55	5:11	5:28	5:39
4:59	5:10	5:26	5:43	5:54
5:14	5:25	5:39	5:54	6:04
5:29	5:40	5:54	6:09	6:19

more trips continued / más viajes →

19 UCSC via West Gate - Bay				
Departs	Departs	Departs	Departs	Arrives
RiverFront Area 1	Bay & Mission	Science Hill (UCSC)	Bay & Mission	RiverFront Area 3
A	B	C	B	A
MONDAY / WEDNESDAY / FRIDAY				
5:45	5:56	6:10	6:25	6:35
5:59	6:09	6:23	6:37	6:46
6:14	6:24	6:38	6:52	7:02
6:29	6:39	6:53	7:08	7:18
6:44	6:54	7:08	7:23	7:33
6:59	7:09	7:23	7:38	7:48
7:14	7:23	7:37	7:51	8:00
7:29	7:38	7:52	8:06	8:15
7:43	7:53	8:07	8:21	8:30
7:59	8:09	8:23	8:37	8:46
8:13	8:23	8:37	8:51	9:00
8:30	8:40	8:54	9:08	9:17
9:00	9:10	9:24	9:38	9:47
9:30	9:40	9:54	10:08	10:17
10:00	10:10	10:24	10:38	10:47
10:30	10:39	10:51	11:03	11:11
11:00	11:09	11:21	11:33	11:41



Route 19



ROUTE 19 WEEKDAY TUES/THURS

19 UCSC via West Gate - Bay				
Departs	Departs	Departs	Departs	Arrives
RiverFront Area 1	Bay & Mission	Science Hill (UCSC)	Bay & Mission	RiverFront Area 3
A	B	C	B	A
TUESDAY / THURSDAY				
7:04AM	7:13	7:26	7:38	7:45
7:30	7:42	7:58	8:11	8:20
8:02	8:14	8:30	8:43	8:52
8:29	8:41	8:57	9:10	9:19
8:44	8:54	9:07	9:19	9:26
8:59	9:11	9:29	9:44	9:53
9:14	9:26	9:44	9:59	10:08
9:29	9:41	9:59	10:14	10:23
9:44	9:54	10:09	10:23	10:31
9:59	10:09	10:24	10:38	10:46
10:14	10:24	10:39	10:53	11:01
10:29	10:40	10:57	11:12	11:22
10:44	10:55	11:12	11:27	11:37
10:58	11:10	11:27	11:43	11:53
11:13	11:25	11:42	11:58	12:08PM
11:28	11:39	11:54	12:08	12:18
11:43	11:54	12:09	12:23	12:33
11:58	12:09	12:24	12:39	12:49
12:13	12:23	12:37	12:50	12:59
12:28	12:39	12:54	1:09	1:19
12:43	12:55	1:12	1:29	1:40
12:58	1:10	1:27	1:44	1:55
1:13	1:24	1:39	1:53	2:03
1:28	1:39	1:54	2:08	2:18
1:43	1:54	2:09	2:23	2:33
1:58	2:09	2:25	2:41	2:52
2:13	2:24	2:40	2:56	3:07
2:28	2:39	2:55	3:11	3:22
2:43	2:55	3:14	3:32	3:45
2:58	3:10	3:29	3:47	4:00
3:13	3:24	3:39	3:54	4:06
3:28	3:39	3:54	4:09	4:21
3:44	3:54	4:09	4:24	4:35
3:58	4:08	4:23	4:38	4:49
4:14	4:25	4:41	4:59	5:10
4:29	4:40	4:56	5:14	5:25
4:44	4:55	5:11	5:30	5:41
4:59	5:10	5:26	5:45	5:56
5:14	5:25	5:39	5:54	6:04
5:29	5:40	5:54	6:09	6:19

more trips continued / más viajes →

19 UCSC via West Gate - Bay				
Departs	Departs	Departs	Departs	Arrives
RiverFront Area 1	Bay & Mission	Science Hill (UCSC)	Bay & Mission	RiverFront Area 3
A	B	C	B	A
TUESDAY / THURSDAY				
5:45	5:56	6:11	6:26	6:36
5:59	6:09	6:24	6:37	6:46
6:14	6:25	6:39	6:55	7:05
6:29	6:39	6:53	7:09	7:19
6:44	6:54	7:08	7:24	7:34
6:59	7:09	7:23	7:39	7:49
7:14	7:24	7:38	7:52	8:01
7:29	7:39	7:53	8:07	8:16
7:43	7:53	8:07	8:21	8:30
7:59	8:09	8:23	8:37	8:46
8:13	8:23	8:37	8:51	9:00
8:30	8:40	8:54	9:08	9:17
9:00	9:10	9:24	9:38	9:47
9:30	9:40	9:54	10:08	10:17
10:00	10:09	10:23	10:36	10:44
10:30	10:39	10:53	11:06	11:14
11:00	11:09	11:23	11:36	11:44



Route 19



ROUTE 19 WEEKEND

19 UCSC via West Gate - Bay				
<i>Departs</i>	<i>Departs</i>	<i>Departs</i>	<i>Departs</i>	<i>Arrives</i>
RiverFront Area 1	Bay & Mission	Science Hill (UCSC)	Bay & Mission	RiverFront Area 3
A	B	C	B	A
SATURDAY - SUNDAY				
9:30AM	9:39	9:51	10:04	10:12
10:30	10:39	10:51	11:04	11:12
11:30	11:39	11:52	12:05PM	12:14
12:00	12:10	12:23	12:36	12:46
12:30	12:40	12:53	1:06	1:16
1:00	1:10	1:23	1:36	1:46
1:30	1:40	1:53	2:06	2:16
2:00	2:10	2:23	2:37	2:48
2:30	2:40	2:53	3:07	3:18
3:00	3:10	3:23	3:37	3:48
3:30	3:40	3:53	4:06	4:16
4:00	4:10	4:23	4:36	4:46
4:30	4:40	4:52	5:05	5:15
5:00	5:10	5:22	5:35	5:45
5:30	5:40	5:52	6:05	6:15
6:00	6:10	6:22	6:35	6:45
6:30	6:40	6:52	7:05	7:15
7:00	7:10	7:22	7:35	7:45
7:30	7:39	7:51	8:04	8:13
8:00	8:09	8:21	8:33	8:42
8:30	8:39	8:51	9:03	9:12
9:00	9:09	9:21	9:33	9:42
9:30	9:39	9:51	10:03	10:12
10:30	10:39	10:51	11:03	11:12
11:30	11:39	11:50	11:59	12:08



Route 20

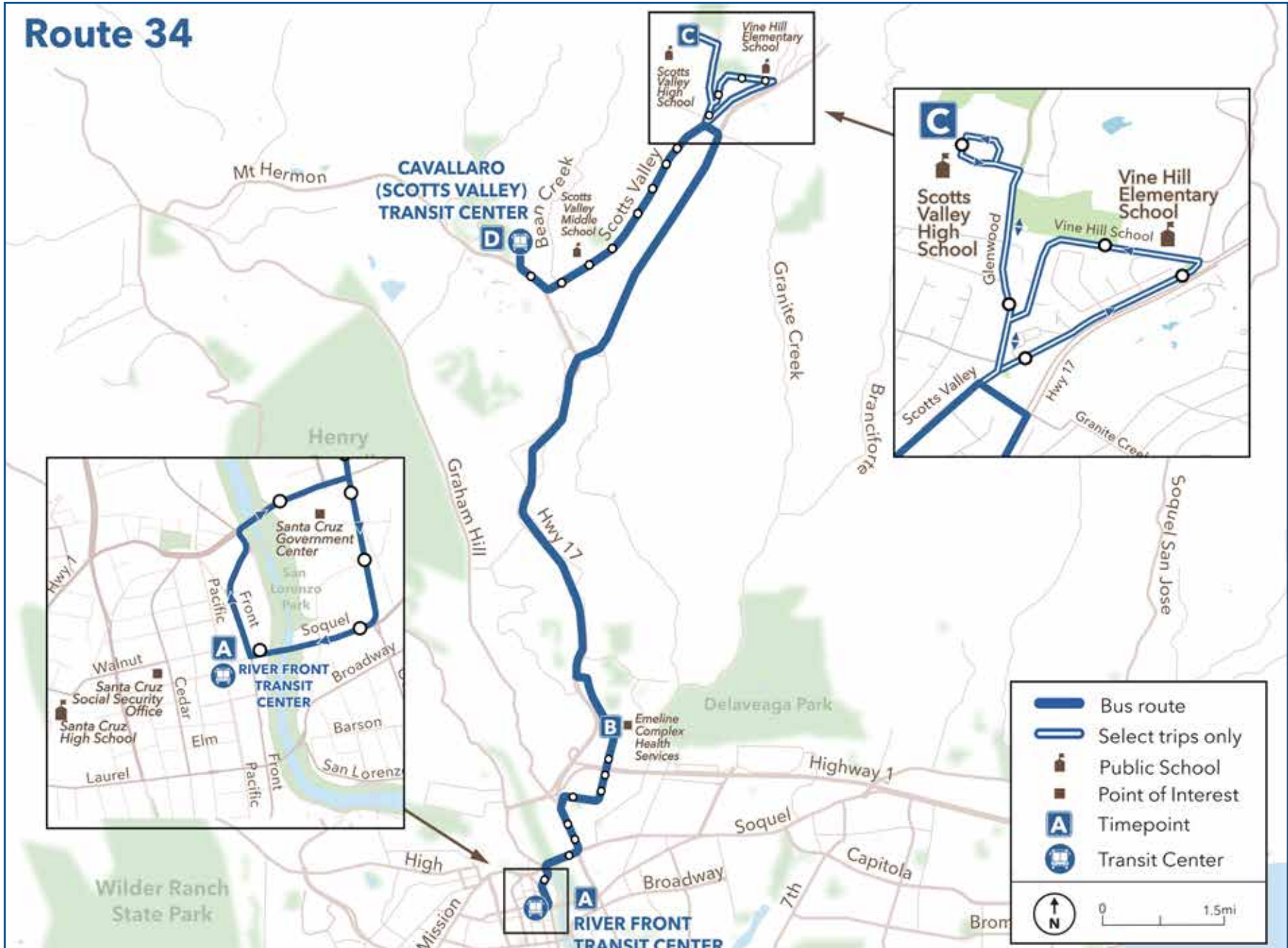


20 UCSC via Main Gate - Delaware

Departs	Departs	Departs	Departs	Departs	Departs	Arrives
RiverFront Area 1	Delaware & Swift	Seymour Center	Bay Dr & High	Science Hill (UCSC)	Seymour Center	RiverFront Area 3
A	B	C	D	E	C	A
MONDAY - FRIDAY						
7:00 AM	7:10	7:13	7:25	7:36	7:50	8:05
7:25	7:36	7:39	7:52	8:04	8:20	8:36
8:25	8:36	8:39	8:52	9:04	9:20	9:36
9:25	9:36	9:39	9:52	10:04	10:20	10:36
10:25	10:36	10:39	10:52	11:04	11:20	11:36
11:25	11:36	11:39	11:53	12:06 PM	12:23	12:42
12:25	12:36	12:39	12:53	1:06	1:23	1:42
1:25	1:36	1:39	1:53	2:06	2:23	2:42
2:25	2:36	2:39	2:53	3:06	3:24	3:43
3:25	3:36	3:39	3:53	4:06	4:24	4:43
4:25	4:36	4:39	4:53	5:07	5:26	5:44
5:25	5:35	5:38	5:51	6:04	6:22	6:39
6:25	6:35	6:38	6:51	7:04	7:22	7:39
7:25	7:34	7:37	7:48	7:59	8:14	8:28
SATURDAY - SUNDAY						
8:00 AM	8:07	-----	8:16	8:23	8:38	8:51
8:25	8:32	-----	8:41	8:48	9:03	9:16
9:25	9:35	9:37	9:49	9:59	-----	10:24
10:25	10:35	10:37	10:49	10:59	-----	11:24
11:25	11:34	-----	11:43	11:52	12:08 PM	12:25
12:25	12:34	-----	12:44	12:52	1:06	1:23
1:25	1:35	-----	1:45	1:54	-----	2:20
2:25	2:35	-----	2:45	2:54	-----	3:20
3:25	3:35	3:37	3:49	3:59	-----	4:24
4:25	4:35	4:37	4:49	4:59	-----	5:24
5:25	5:35	-----	5:45	5:54	-----	6:20
6:25	6:34	-----	6:43	6:51	-----	7:14
7:25	7:34	-----	7:43	7:51	-----	8:14



Route 34



34 Scotts Valley Drive/Emeline

Departs	Departs	Departs	Arrives
RiverFront Area 2	Emeline Complex	Scotts Valley High School	Cavallaro Transit Center (Scotts Vly)
A	B	C	D
MONDAY - FRIDAY			
6:40AM	6:50	-----	7:07
7:40	7:50	8:07	8:18
8:40	8:50	-----	9:07
9:40	9:50	-----	10:07
10:40	10:50	-----	11:07
11:40	11:50	-----	12:07 PM
12:40	12:50	-----	1:07
1:40	1:50	-----	2:07
2:40	2:50	3:07	3:18
3:40	3:50	4:07	4:18
5:00	5:10	-----	5:27

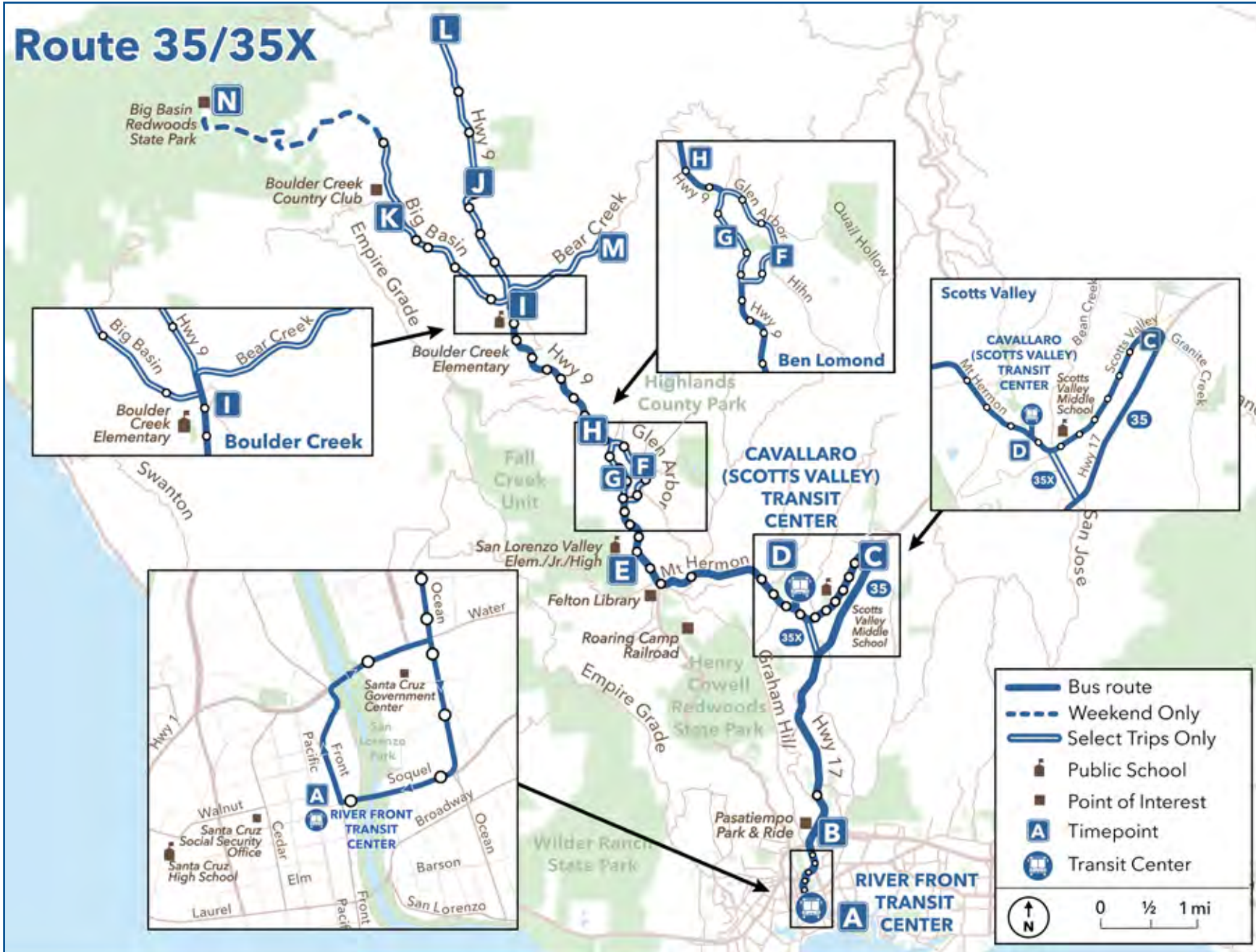
34 Scotts Valley Drive/Emeline

Departs	Departs	Departs	Arrives
Cavallaro Transit Center (Scotts Vly)	Scotts Valley High School	Emeline Complex	RiverFront Area 2
D	C	B	A
MONDAY - FRIDAY			
6:40AM	-----	6:58	7:09
7:40	-----	7:58	8:09
7:55	8:16	8:27	8:37
8:40	-----	8:58	9:09
9:40	-----	9:58	10:09
10:40	-----	10:58	11:09
11:40	-----	11:58	12:09 PM
12:40	-----	12:58	1:09
1:40	-----	1:58	2:09
2:45	3:06	3:17	3:27
① 3:40	4:01	4:12	4:20
① 4:40	-----	4:58	5:09
① 5:40	-----	5:58	6:09

① Route 34 passengers arriving at River Front Transit Center are permitted to stay on the bus as it changes to Route 4. **NOTA:** Los pasajeros de la Ruta 34 que lleguen a River Front Transit Center pueden permanecer en el autobús mientras cambia a una Ruta 4.



Route 35/35X



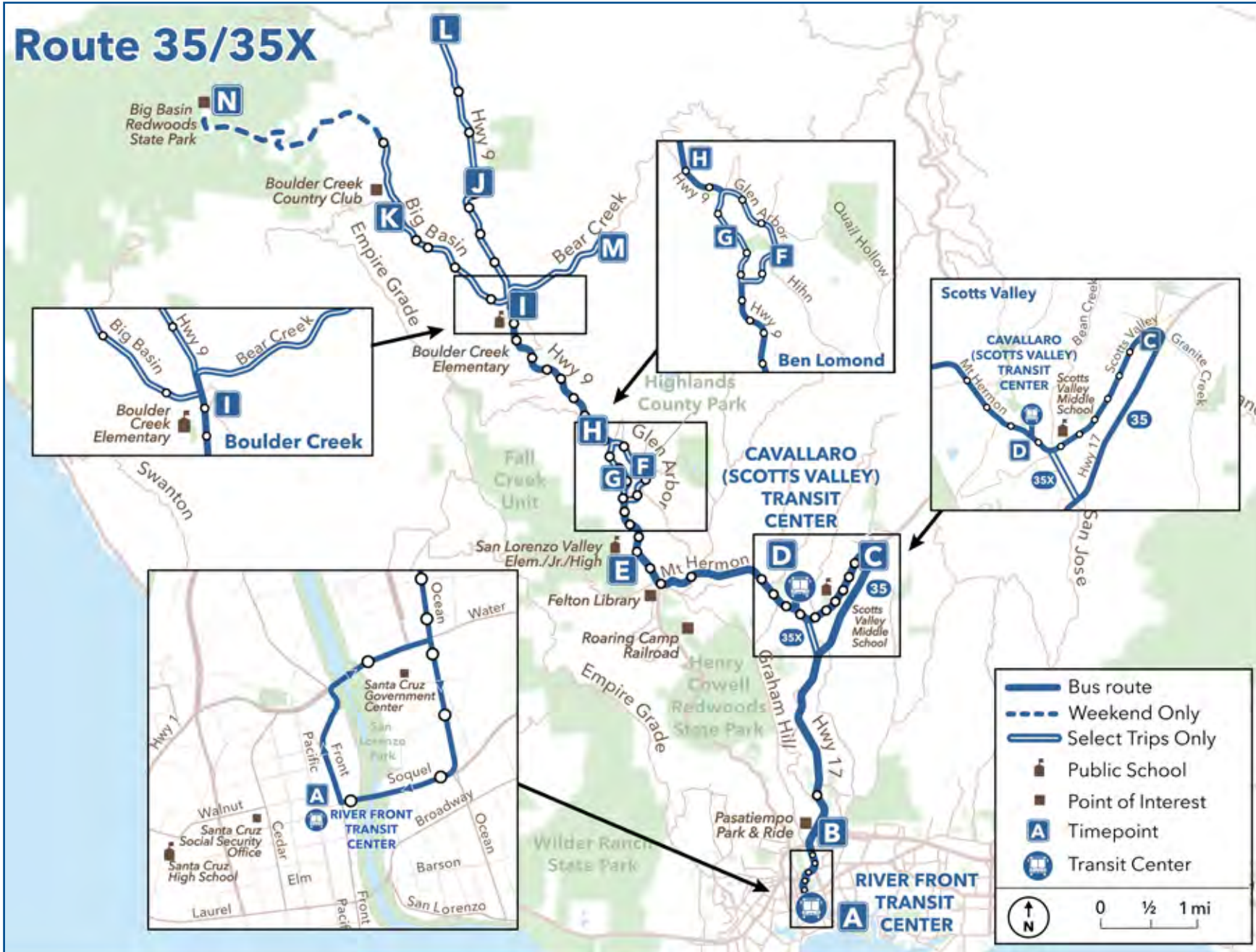
ROUTE 35 WEEKDAY - OUTBOUND

35 Highway 9/Scotts Valley to Boulder Creek

	Departs	Departs	Departs	Departs	Departs	Departs	Departs	Departs	Departs	Departs	Arrives	Arrives	Arrives	Arrives
	RiverFront Area 2	Pasatiempo	Scotts Valley Dr & Granite Creek	Cavallaro Transit Center (Scotts Vly)	San Lorenzo Valley High School	Glen Arbor & Quail Hollow	Hwy 9 & (Highlands Park)	Hwy 9 & Main (Ben Lomond)	Hwy 9 & Hwy 236 (Boulder Creek)	Bear Creek Rd & Deerwood Dr	Mountain Store	Country Club	Hwy 9 & Sylvan Ave	
	A	B	C	D	E	F	G	H	I	M	J	K	L	
MONDAY - FRIDAY														
35	----	----	----	----	----	----	----	----	4:57AM	----	----	5:05	----	
35X	6:30	6:36	----	6:44	6:56	7:01	----	7:05	7:15	----	7:21	----	----	
35	----	----	----	----	----	----	----	----	6:44	----	----	6:52	----	
35	----	----	----	----	----	----	----	----	6:48	6:53	----	----	----	
35	----	----	----	----	----	----	----	----	6:50	----	6:55	----	7:01	
35X	7:00	7:07	----	7:15	7:26	----	7:30	7:33	7:43	----	----	7:51	----	
35X	7:30	7:36	----	7:44	7:56	8:01	----	8:05	8:15	----	8:21	----	----	
35X	8:00	8:07	----	8:15	8:26	----	8:30	8:33	8:43	----	----	8:51	----	
35X	8:30	8:36	----	8:44	8:56	9:01	----	9:05	9:15	----	9:21	----	----	
35X	9:00	9:07	----	9:15	9:26	----	9:30	9:33	9:43	----	----	9:51	----	
35X	9:30	9:37	----	9:45	9:57	10:02	----	10:06	10:17	----	10:24	----	----	
35X	10:00	10:06	----	10:14	10:26	----	10:29	10:32	10:43	----	----	10:51	----	
35X	10:30	10:37	----	10:45	10:57	11:02	----	11:06	11:17	----	11:24	----	----	
35X	11:00	11:06	----	11:14	11:26	----	11:29	11:32	11:43	----	----	11:51	----	
35X	11:30	11:37	----	11:45	11:57	12:02PM	----	12:06	12:17	----	12:24	----	----	
35X	12:00	12:07	----	12:15	12:28	----	12:32	12:36	12:49	----	----	12:58	----	
35X	12:30	12:37	----	12:45	1:00	1:05	----	1:10	1:23	----	1:29	----	----	
35X	1:00	1:07	----	1:15	1:28	----	1:32	1:36	1:49	----	----	1:58	----	
35X	1:30	1:37	----	1:45	2:00	2:05	----	2:10	2:23	----	2:29	----	----	
35X	2:00	2:07	----	2:16	2:31	----	2:35	2:38	2:51	----	----	2:59	----	
35X	2:30	2:37	----	2:46	3:02	3:07	----	3:12	3:24	----	3:31	----	----	
35	----	----	----	2:43	2:55	----	3:00	3:03	3:13	----	----	3:20	----	
35	----	----	----	2:43	2:55	3:01	----	3:04	3:14	3:22	3:30	----	3:36	
35X	3:00	3:07	----	3:19	3:31	----	3:35	3:38	3:51	----	----	3:59	----	
35X	3:30	3:37	----	3:47	4:01	4:06	----	4:11	4:23	----	4:30	----	----	
35X	4:00	4:07	----	4:19	4:31	----	4:35	4:38	4:51	----	----	4:59	----	
35X	4:30	4:37	----	4:47	5:01	5:06	----	5:11	5:23	----	5:30	----	----	
35X	5:00	5:09	----	5:18	5:33	----	5:37	5:41	5:55	----	----	6:04	----	
35X	5:30	5:37	----	5:45	5:58	6:02	----	6:07	6:24	----	6:31	----	----	
35	6:00	6:07	6:15	6:23	6:32	----	6:35	6:38	6:47	----	----	6:55	----	
35	6:30	6:36	6:45	6:54	7:07	7:10	----	7:13	7:21	----	7:28	----	----	
35	7:00	7:07	7:15	7:23	7:32	----	7:35	7:38	7:47	----	----	7:55	----	
35	7:30	7:36	7:45	7:54	8:07	8:10	----	8:13	8:21	----	8:28	----	----	
35	8:00	8:06	8:14	8:22	8:31	----	8:34	8:36	8:45	----	----	8:53	----	
35	9:00	9:06	9:15	9:24	9:37	9:40	----	9:43	9:51	----	9:58	----	----	
35	10:00	10:06	10:13	10:21	10:30	10:34	----	10:37	----	----	10:54	11:07	----	
35	11:00	11:06	11:13	11:21	11:30	11:34	----	11:37	----	----	11:54	12:07	----	



Route 35/35X



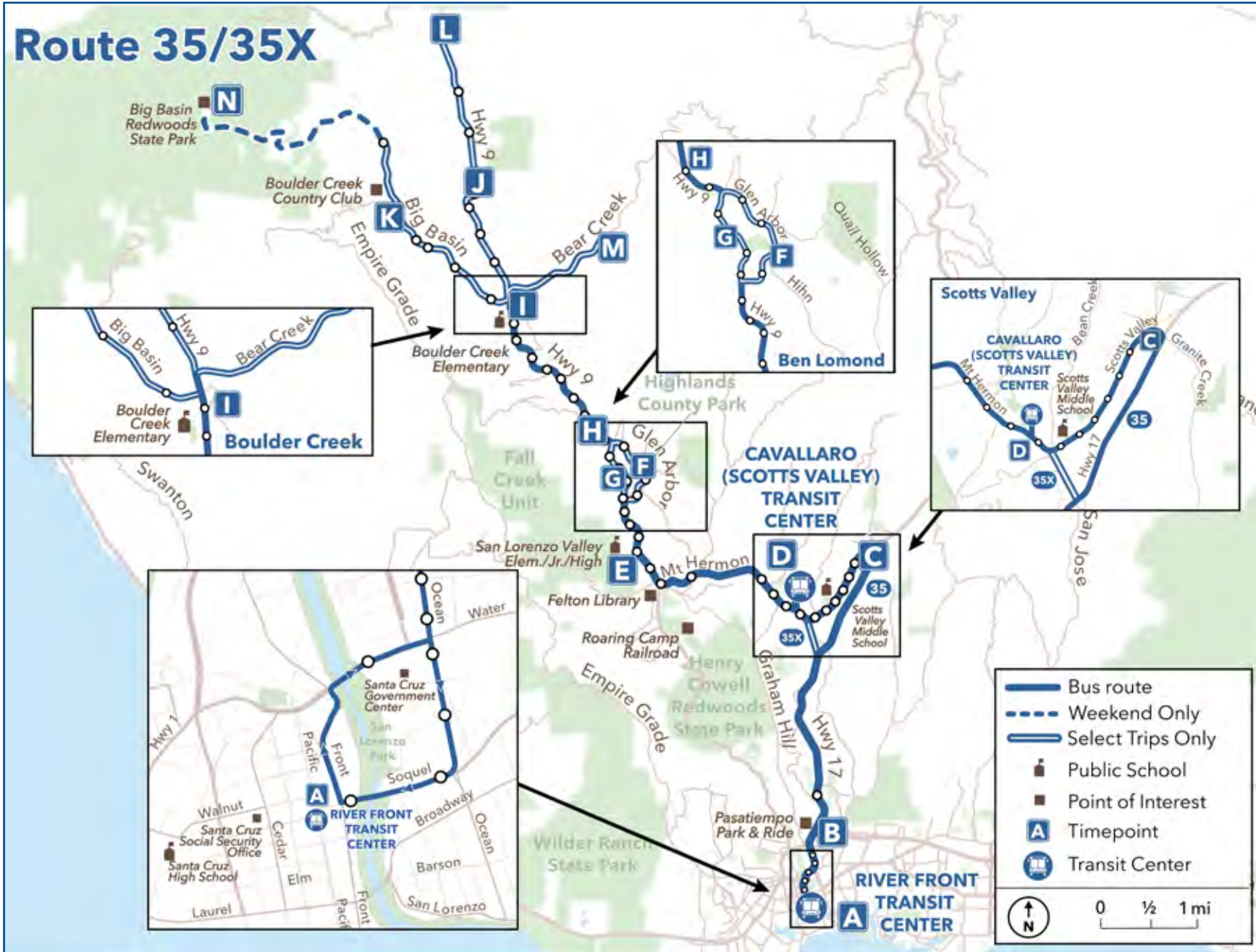
ROUTE 35 WEEKDAY - INBOUND

35 Highway 9/Scotts Valley to Santa Cruz

	Departs	Departs	Departs	Departs	Departs	Departs	Departs	Departs	Departs	Departs	Departs	Departs	Arrives
	Bear Creek Rd & Deerwood Dr	Hwy 9 & Sylvan Ave	Country Club	Mountain Store	Hwy 9 & Lomond (Boulder Cr.)	Hwy 9 & Main (Ben Lomond)	Hwy 9 & (Highlands Park)	Glen Arbor & Quail Hollow	San Lorenzo Valley High School	Cavallaro Transit Center (Scotts Vly)	Scotts Valley Dr & Granite Creek	Pasatiempo	RiverFront Area 2
	M	L	K	J	I	H	G	F	E	D	C	B	A
MONDAY - FRIDAY													
35	----	----	5:10AM	----	5:18	5:27	5:29	----	5:33	5:47	5:55	6:02	6:07
35	----	----	----	6:33	6:39	6:48	----	6:51	6:56	7:09	7:18	7:25	7:31
35	6:55	----	----	----	7:03	7:14	----	7:18	7:26	7:38	----	----	----
35	----	----	6:57	----	7:06	7:17	7:20	----	7:26	7:40	7:50	7:57	8:04
35	----	7:03	----	----	7:21	7:32	7:35	----	7:46	----	----	8:03	8:10
35X	----	----	----	7:24	7:30	7:40	----	7:44	7:54	8:07	----	8:17	8:24
35X	----	----	7:57	----	8:06	8:16	8:19	----	8:24	8:37	----	8:47	8:54
35X	----	----	----	8:24	8:32	8:43	----	8:47	8:52	9:05	----	9:15	9:23
35X	----	----	8:57	----	9:06	9:16	9:19	----	9:24	9:37	----	9:47	9:54
35X	----	----	----	9:24	9:32	9:43	----	9:47	9:52	10:05	----	10:15	10:23
35X	----	----	9:57	----	10:06	10:17	10:20	----	10:24	10:38	----	10:48	10:55
35X	----	----	----	10:27	10:35	10:46	----	10:50	10:55	11:08	----	11:18	11:26
35X	----	----	10:57	----	11:06	11:17	11:20	----	11:24	11:38	----	11:48	11:55
35X	----	----	----	11:27	11:35	11:46	----	11:50	11:55	12:08PM	----	12:18	12:26
35X	----	----	11:57	----	12:06	12:17	12:20	----	12:24	12:38	----	12:48	12:55
35X	----	----	----	12:27	12:35	12:46	----	12:50	12:55	1:08	----	1:18	1:26
35X	----	----	1:04	----	1:13	1:24	1:27	----	1:31	1:45	----	1:55	2:02
35X	----	----	----	1:32	1:39	1:50	----	1:54	2:00	2:14	----	2:26	2:33
35X	----	----	2:04	----	2:13	2:24	2:27	----	2:32	2:48	----	3:00	3:07
35X	----	----	----	2:32	2:39	2:50	----	2:54	3:00	3:14	----	3:26	3:33
35X	----	----	3:05	----	3:14	3:24	3:26	----	3:30	3:44	----	3:55	4:02
35X	----	----	----	3:34	3:41	3:51	----	3:55	4:00	4:14	----	4:31	4:39
35	----	3:39	----	----	3:55	4:01	4:03	----	4:06	4:17	4:25	4:30	4:39
35X	----	----	4:05	----	4:14	4:24	4:26	----	4:30	4:44	----	4:55	5:02
35X	----	----	----	4:33	4:39	4:49	----	4:53	4:58	5:13	----	5:23	5:30
35X	----	----	5:05	----	5:14	5:24	5:26	----	5:30	5:44	----	5:55	6:02
35X	----	----	----	5:33	5:40	5:49	----	5:53	5:58	6:10	----	6:20	6:27
35X	----	----	6:10	----	6:19	6:29	6:31	----	6:35	6:49	----	7:00	7:07
35X	----	----	----	6:34	6:41	6:50	----	6:54	6:59	7:11	----	7:21	7:28
35	----	----	7:00	----	7:09	7:18	7:20	----	7:23	7:37	7:44	7:51	7:58
35	----	----	----	7:31	7:37	7:46	----	7:50	7:54	8:06	8:13	8:19	8:25
35	----	----	8:00	----	8:09	8:18	8:20	----	8:23	8:37	8:44	8:51	8:58
35	----	----	----	8:31	8:37	8:47	----	8:51	8:56	9:09	9:16	9:23	9:29
35	----	----	8:58	----	9:07	9:17	9:20	----	9:24	9:36	9:43	9:50	9:56
35	----	----	----	10:01	10:07	10:15	----	10:19	10:23	10:35	10:42	10:48	10:54
35	----	----	11:12	----	11:21	11:31	11:34	----	11:38	11:50	11:57	12:04	12:10



Route 35/35X



ROUTE 35 WEEKEND - OUTBOUND

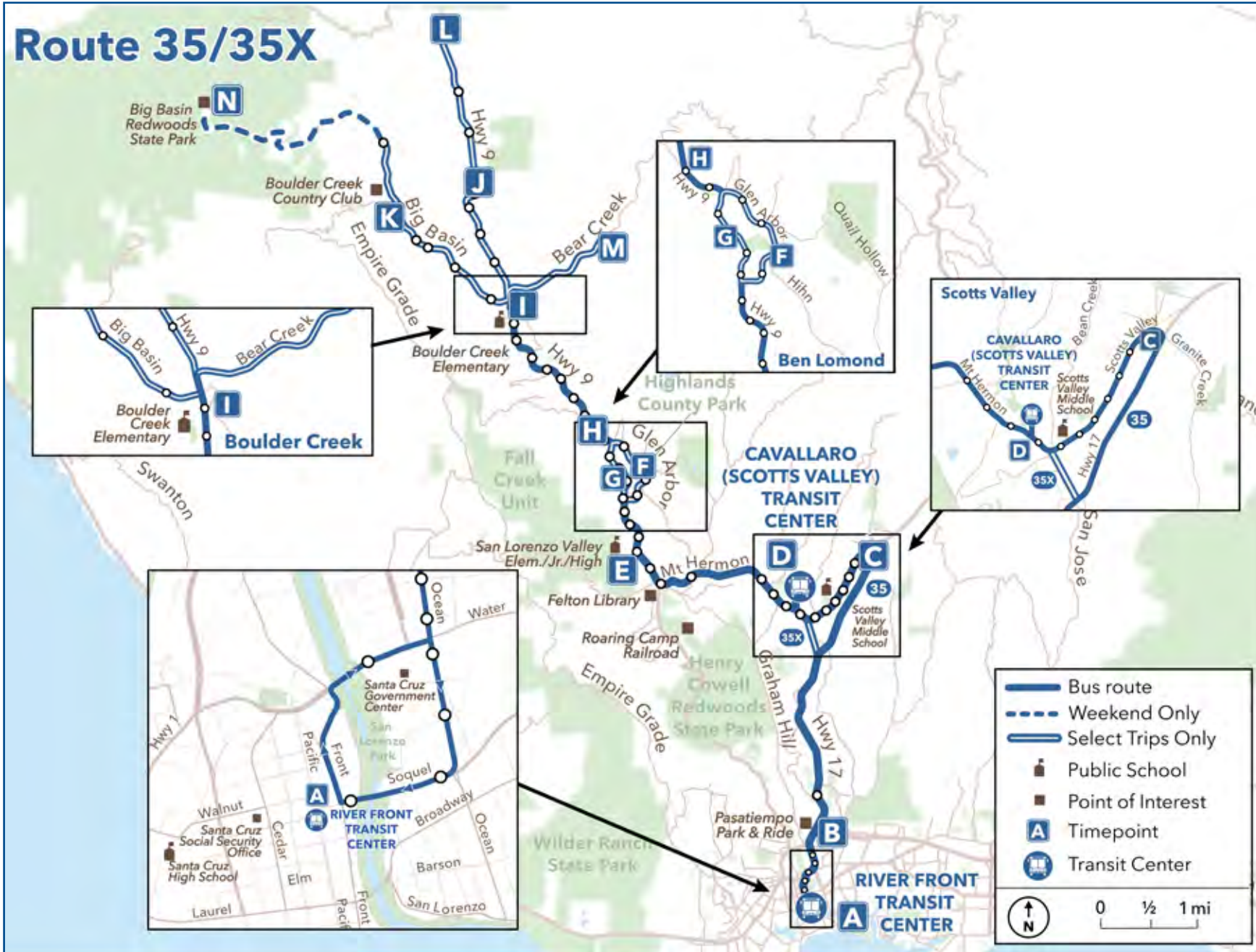
35 Highway 9/Scotts Valley to Boulder Creek

	Departs	Departs	Departs	Departs	Departs	Departs	Departs	Departs	Departs	Arrives	Arrives	Arrives
	RiverFront Area 3	Pasatiempo	Scotts Valley Dr & Granite Creek	Cavallaro Transit Center (Scotts Vly)	San Lorenzo Valley High School	Glen Arbor & Quail Hollow	Hwy 9 & (Highlands Park)	Hwy 9 & Main (Ben Lomond)	Hwy 9 & Hwy 236 (Boulder Creek)	Mountain Store	Country Club	Big Basin State Park
	A	B	C	D	E	F	G	H	I	J	K	N
SATURDAY - SUNDAY												
35	----	----	----	----	----	----	----	----	7:18AM	----	7:22	----
35	----	7:34	7:43	7:50	7:59	8:02	----	8:05	8:14	8:20	----	----
35B	①	----	----	7:55	8:04	----	8:07	8:09	8:18	----	8:25	8:42
35	----	8:06 ②	8:15	8:22	8:31	----	8:34	8:36	8:45	----	8:52	----
35	----	8:34	8:43	8:50	8:59	9:02	----	9:05	9:14	9:20	----	----
35	----	9:06 ②	9:15	9:22	9:31	----	9:34	9:36	9:45	----	9:52	----
35	----	9:35 ③	9:44	9:53	10:02	10:06	----	10:09	10:18	10:24	----	----
35	----	10:06 ②	10:15	10:22	10:31	----	10:34	10:36	10:45	----	10:52	----
35B	①	----	----	10:10	10:19	----	10:22	10:24	10:33	----	10:40	10:57
35	----	10:35 ③	10:44	10:53	11:02	11:06	----	11:09	11:18	11:24	----	----
35	----	11:06 ②	11:15	11:24	11:33	----	11:36	11:38	11:48	----	11:55	----
35	----	11:35 ③	11:44	11:53	12:02PM	12:06	----	12:10	12:21	12:28	----	----
35	----	12:06 ②	12:15	12:24	12:33	----	12:36	12:38	12:48	----	12:55	----
35B	①	----	----	12:25	12:34	----	12:37	12:39	12:49	----	12:56	1:13
35	----	12:35 ③	12:44	12:53	1:02	1:06	----	1:10	1:21	1:28	----	----
35	----	1:07 ④	1:16	1:25	1:35	----	1:38	1:40	1:50	----	1:57	----
35	----	1:36 ②	1:45	1:54	2:04	2:08	----	2:12	2:23	2:30	----	----
35	----	2:07 ④	2:16	2:25	2:35	----	2:38	2:40	2:50	----	2:57	----
35B	①	----	----	2:25	2:34	----	2:37	2:39	2:49	----	2:56	3:14
35	----	2:36 ②	2:45	2:54	3:04	3:08	----	3:12	3:23	3:30	----	----
35	----	3:07 ④	3:16	3:25	3:35	----	3:38	3:40	3:50	----	3:57	----
35	----	3:36 ②	3:45	3:54	4:04	4:08	----	4:12	4:23	4:30	----	----
35	----	4:07 ④	4:16	4:25	4:35	----	4:38	4:40	4:50	----	4:57	----
35B	①	----	----	4:20	4:29	----	4:32	4:34	4:44	----	4:51	5:09
35	----	4:36 ②	4:45	4:54	5:04	5:08	----	5:12	5:23	5:30	----	----
35	----	5:08 ⑤	5:16	5:25	5:35	----	5:38	5:41	5:51	----	5:58	----
35	----	5:37 ④	5:45	5:54	6:04	6:08	----	6:12	6:23	6:30	----	----
35	----	6:08 ⑤	6:16	6:25	6:35	----	6:38	6:41	6:51	----	6:58	----
35	----	6:37 ④	6:45	6:54	7:04	7:08	----	7:12	7:23	7:30	----	----
35	----	7:08 ⑤	7:16	7:25	7:35	----	7:38	7:41	7:51	----	7:58	----
35	----	7:37 ④	7:45	7:53	8:02	8:06	----	8:10	8:19	8:25	----	----
35	----	8:08 ⑤	8:16	8:25	8:35	----	8:38	8:41	8:51	----	8:58	----
35	----	8:37 ④	8:45	8:53	9:02	9:06	----	9:10	9:19	9:25	----	----
35	----	9:08 ⑤	9:16	9:24	9:33	----	9:36	9:38	9:47	----	9:53	----
35	----	9:36 ②	9:43	9:51	10:00	10:04	----	10:07	----	10:24	10:37	----
35	----	10:36 ②	10:43	10:51	11:00	11:04	----	11:07	----	11:24	11:37	----

① Headsign 35B - departs SVTC towards Country Club and ends at Big Basin State Park **NOTA:** Letrero 35B - sale de SVTC hacia Country Club y termina en Big Basin State Park



Route 35/35X



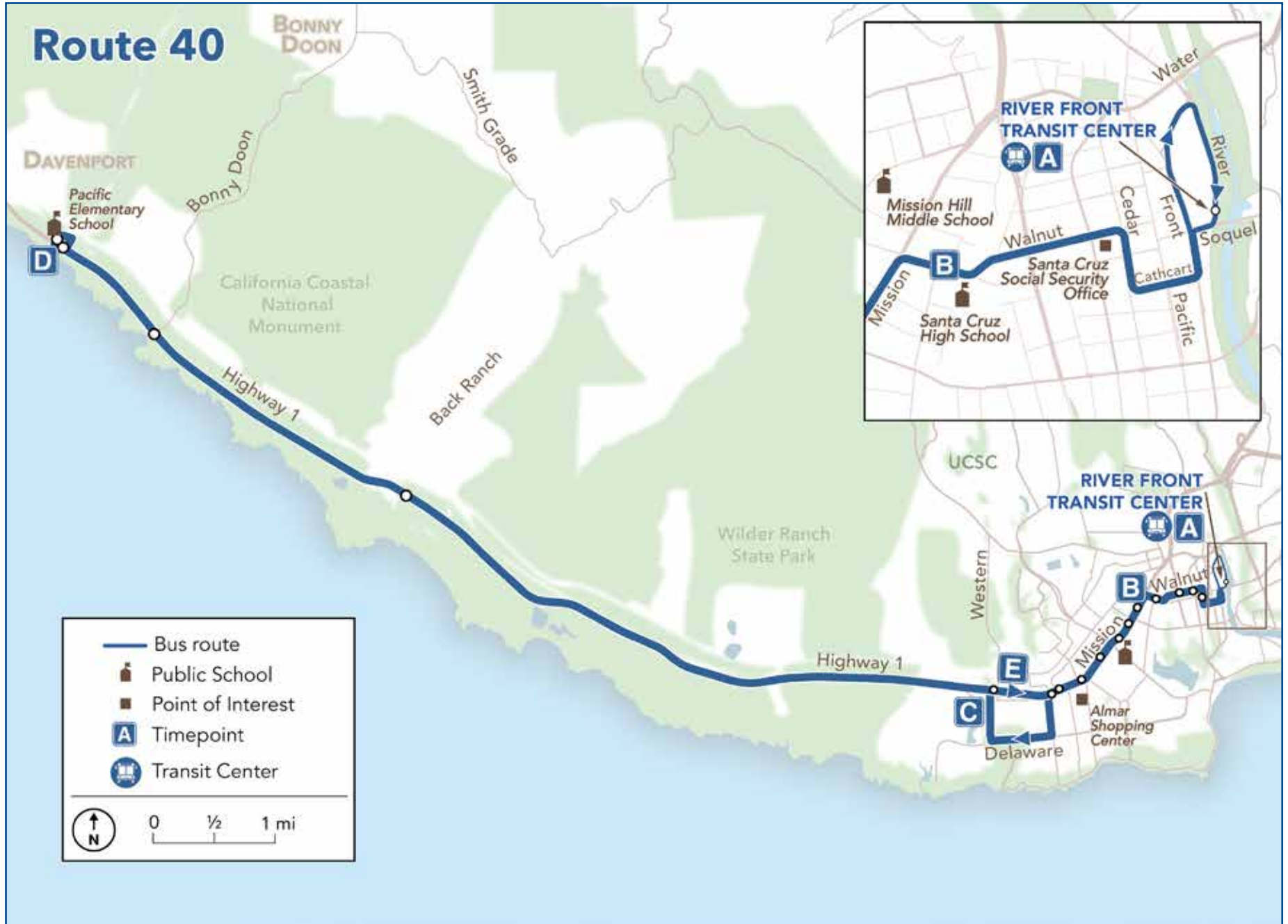
ROUTE 35 WEEKEND - INBOUND

35 Highway 9/Scotts Valley to Santa Cruz

	Departs	Departs	Departs	Departs	Departs	Departs	Departs	Departs	Departs	Departs	Departs	Arrives
	Big Basin State Park	Country Club	Mountain Store	Hwy 9 & Lomond (Boulder Cr.)	Hwy 9 & Main (Ben Lomond)	Hwy 9 & (Highlands Park)	Glen Arbor & Quail Hollow	San Lorenzo Valley High School	Cavallaro Transit Center (Scotts Vly)	Scotts Valley Dr & Granite Creek	Pasatiempo	RiverFront Area 2
	N	K	J	I	H	G	F	E	D	C	B	A
SATURDAY - SUNDAY												
35	----	----	6:53AM	7:00	7:09	----	7:12	7:16	7:27	7:33	7:38	7:48
35	----	7:27	----	7:35	7:45	7:47	----	7:51	8:04	8:11	8:16	8:29
35	----	----	8:23	8:30	8:39	----	8:42	8:46	8:57	9:03	9:08	9:18
35B ①	8:45	9:02	----	9:10	9:20	9:22	----	9:26	9:39	----	----	----
35	----	8:57	----	9:05	9:15	9:17	----	9:21	9:34	9:41	9:46	9:59
35	----	----	9:23	9:30	9:39	----	9:42	9:46	9:57	10:03	10:08	10:18
35	----	9:57	----	10:05	10:15	10:17	----	10:21	10:34	10:41	10:46	10:59
35	----	----	10:27	10:36	10:46	----	10:49	10:53	11:06	11:14	11:19	11:32
35	----	10:57	----	11:05	11:15	11:17	----	11:21	11:34	11:41	11:46	11:59
35B ①	11:00	11:17	----	11:25	11:35	11:37	----	11:41	11:54	----	----	----
35	----	----	11:27	11:36	11:46	----	11:49	11:53	12:06PM	12:14	12:19	12:32
35	----	12:00	----	12:08	12:18	12:20	----	12:24	12:37	12:44	12:49	1:02
35	----	----	12:31	12:40	12:50	----	12:53	12:57	1:10	1:18	1:23	1:36
35	----	1:00	----	1:08	1:18	1:20	----	1:24	1:37	1:44	1:49	2:02
35B ①	1:15	1:32	----	1:40	1:50	1:52	----	1:56	2:09	----	----	----
35	----	----	1:31	1:40	1:50	----	1:53	1:57	2:10	2:18	2:23	2:36
35	----	2:02	----	2:10	2:20	2:22	----	2:26	2:40	2:47	2:52	3:05
35	----	----	2:33	2:42	2:51	----	2:54	2:58	3:12	3:20	3:25	3:38
35	----	3:02	----	3:10	3:20	3:22	----	3:26	3:40	3:47	3:52	4:05
35B ①	3:15	3:32	----	3:40	3:50	3:52	----	3:56	4:10	----	----	----
35	----	----	3:33	3:42	3:51	----	3:54	3:58	4:12	4:20	4:25	4:38
35	----	4:02	----	4:10	4:20	4:22	----	4:26	4:40	4:47	4:52	5:05
35	----	----	4:33	4:40	4:48	----	4:51	4:55	5:09	5:17	5:22	5:35
35	----	5:02	----	5:10	5:20	5:22	----	5:26	5:40	5:47	5:52	6:05
35B ①	5:10	5:27	----	5:35	5:45	5:47	----	5:51	6:05	----	----	----
35	----	----	5:33	5:40	5:48	----	5:51	5:55	6:09	6:17	6:22	6:35
35	----	6:03	----	6:10	6:20	6:22	----	6:26	6:39	6:46	6:51	7:04
35	----	----	6:33	6:40	6:48	----	6:51	6:55	7:09	7:17	7:22	7:35
35	----	7:03	----	7:10	7:20	7:22	----	7:26	7:39	7:46	7:51	8:04
35	----	----	7:33	7:40	7:48	----	7:51	7:55	8:09	8:17	8:22	8:35
35	----	8:03	----	8:10	8:19	8:21	----	8:25	8:36	8:42	8:47	9:00
35	----	----	8:28	8:35	8:43	----	8:46	8:50	9:02	9:08	9:13	9:23
35	----	9:03	----	9:10	9:19	9:21	----	9:25	9:36	9:42	9:47	10:00
35	----	----	9:28	9:35	9:43	----	9:46	9:50	10:02	10:08	10:13	10:23
35	----	9:58	----	10:05	10:14	10:16	----	10:20	10:31	10:36	10:41	10:50
35	----	10:42	----	10:49	10:58	11:00	----	11:04	11:15	11:20	11:25	11:34

① Headsign 35B - departs Big Basin State Park and ends at SVTC **NOTA:** Letrero 35B - sale de Big Basin State Park y termina en SVTC





40 Highway 1 to Davenport

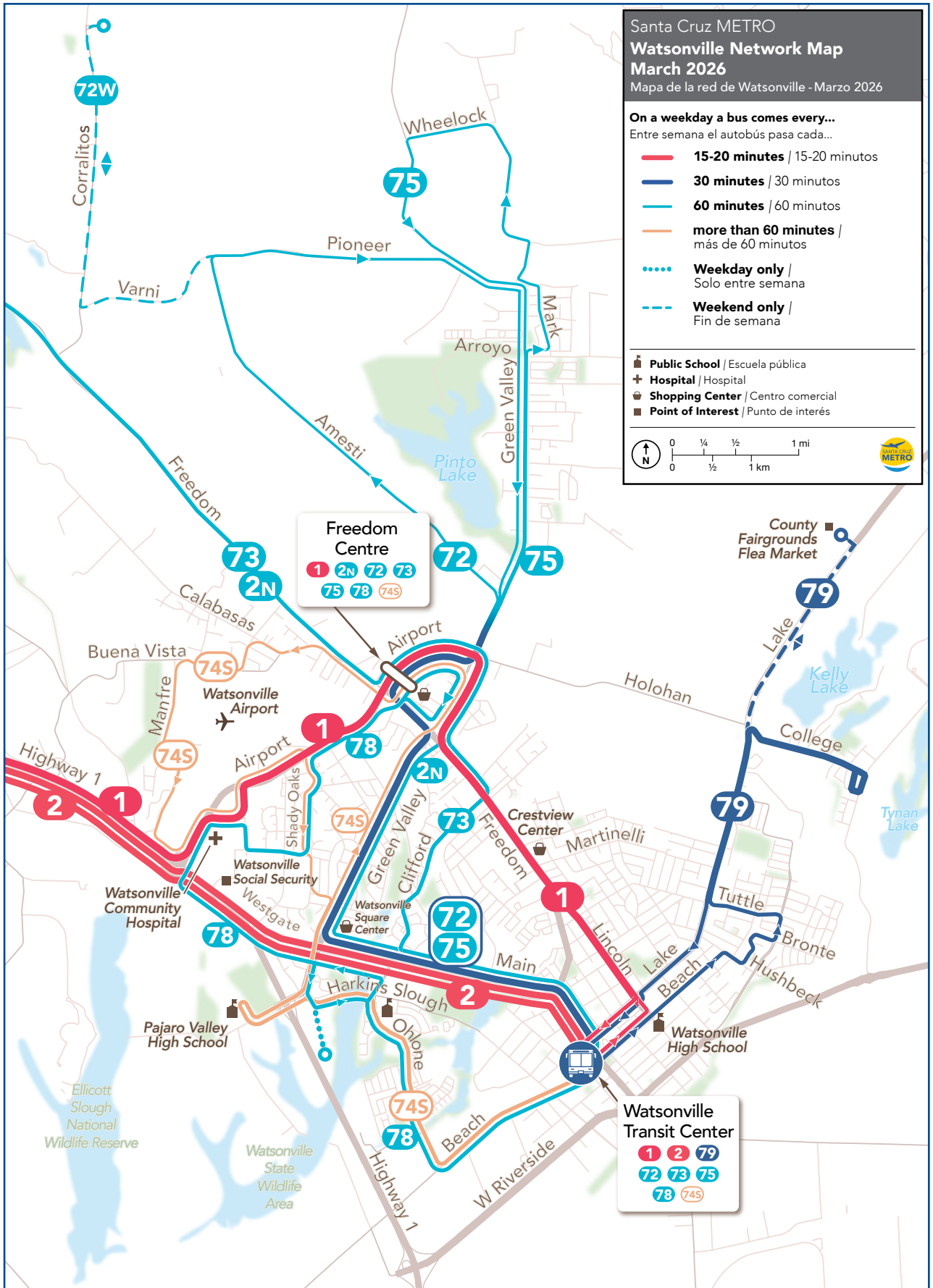
Departs	Departs	Departs	Arrives
RiverFront Area 1	Santa Cruz High School	Natural Bridges & Mission Ext	Pacific School (Davenport)
A	B	C	D
MONDAY - FRIDAY			
6:55AM	6:58	7:06	7:19
7:30	7:33	7:42	7:58
7:50	7:53	8:02	8:18
2:05PM	2:08	2:17	2:33
3:40	3:43	3:52	4:08
5:20	5:23	5:32	5:48
8:30	8:33	8:41	8:54
SATURDAY - SUNDAY			
7:15AM	7:18	7:23	7:33
11:15	11:19	11:25	11:35
3:15PM	3:20	3:28	3:38
5:15	5:20	5:28	5:38

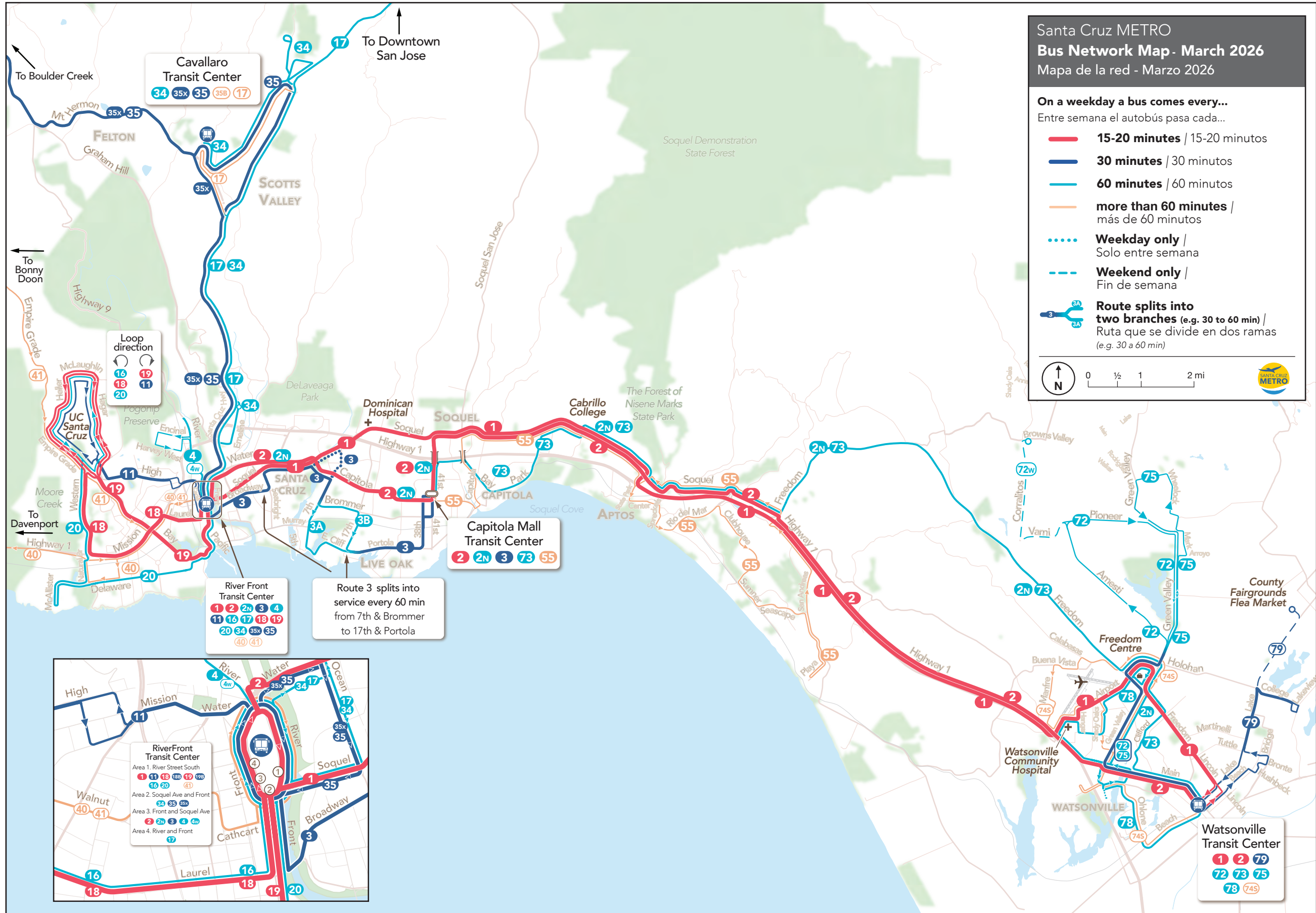
40 Highway 1 to Santa Cruz

Departs	Departs	Departs	Arrives
Pacific School (Davenport)	Mission & Swift	Santa Cruz High School	RiverFront Area 3
D	E	B	A
MONDAY - FRIDAY			
7:19AM	7:31	7:35	7:41
7:58	8:10	8:17	8:23
8:18	8:30	8:37	8:43
2:33PM	2:45	2:52	3:00
4:08	4:20	4:27	4:35
5:48	6:00	6:05	6:13
8:54	9:06	9:10	9:16
SATURDAY - SUNDAY			
7:33AM	7:45	7:49	7:55
11:35	11:49	11:55	12:02PM
3:38	3:53	4:00	4:08
5:38	5:53	6:00	6:08

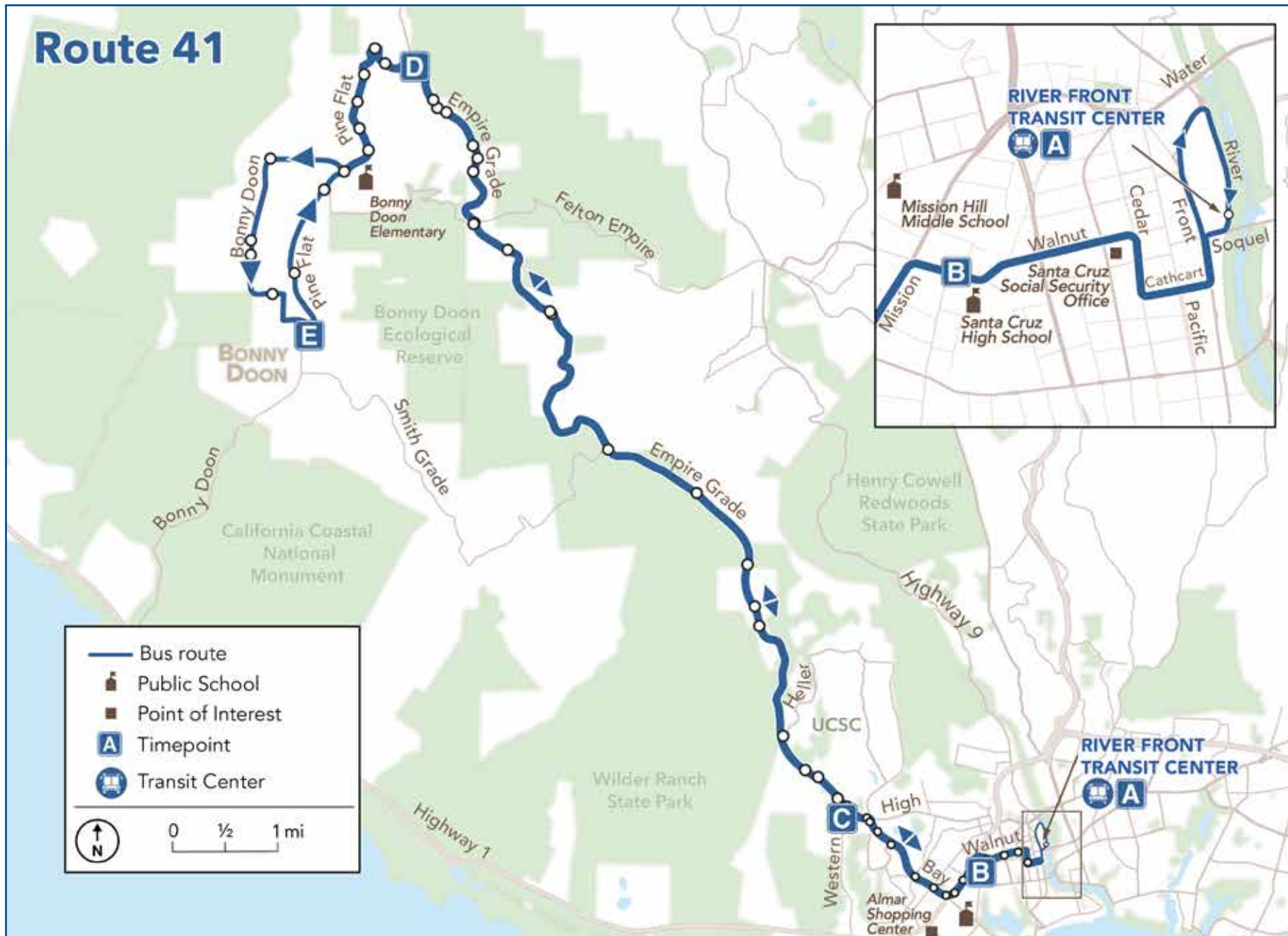








Route 41



41 Empire Grade to Bonny Doon

Departs	Departs	Departs	Departs	Arrives
RiverFront Area 1	Santa Cruz High School	High & Bay	Pine Flat & Empire Grade	Bonny Doon Rd & Pine Flat Rd
A	B	C	D	E
MONDAY - FRIDAY				
5:50AM	5:54	6:00	6:22	6:30
6:50	6:54	7:00	7:22	7:30
2:10PM	2:14	2:20	2:42	2:50
3:45	3:49	3:55	4:17	4:25
5:15	5:19	5:25	5:47	5:55
8:35	8:39	8:45	9:07	9:15
SATURDAY - SUNDAY				
7:20AM	7:23	7:28	7:47	7:57
11:20	11:24	11:30	11:49	11:59
3:20PM	3:24	3:30	3:49	3:59
5:20	5:24	5:30	5:49	5:59

41 Empire Grade to Santa Cruz

Departs	Departs	Departs	Arrives
Bonny Doon Rd & Pine Flat Rd	Bay Dr & High	Santa Cruz High School	RiverFront Area 3
E	C	B	A
MONDAY - FRIDAY			
6:30AM	6:56	7:01	7:07
7:30	7:58	8:04	8:10
2:50PM	3:18	3:24	3:30
4:25	4:53	4:59	5:05
5:55	6:23	6:29	6:35
9:15	9:43	9:49	9:55
SATURDAY - SUNDAY			
7:57AM	8:24	8:29	8:35
11:59	12:28PM	12:34	12:41
3:59	4:28	4:34	4:41
5:59	6:28	6:34	6:41



Route 55



55 Capitola/Rio Del Mar/La Selva

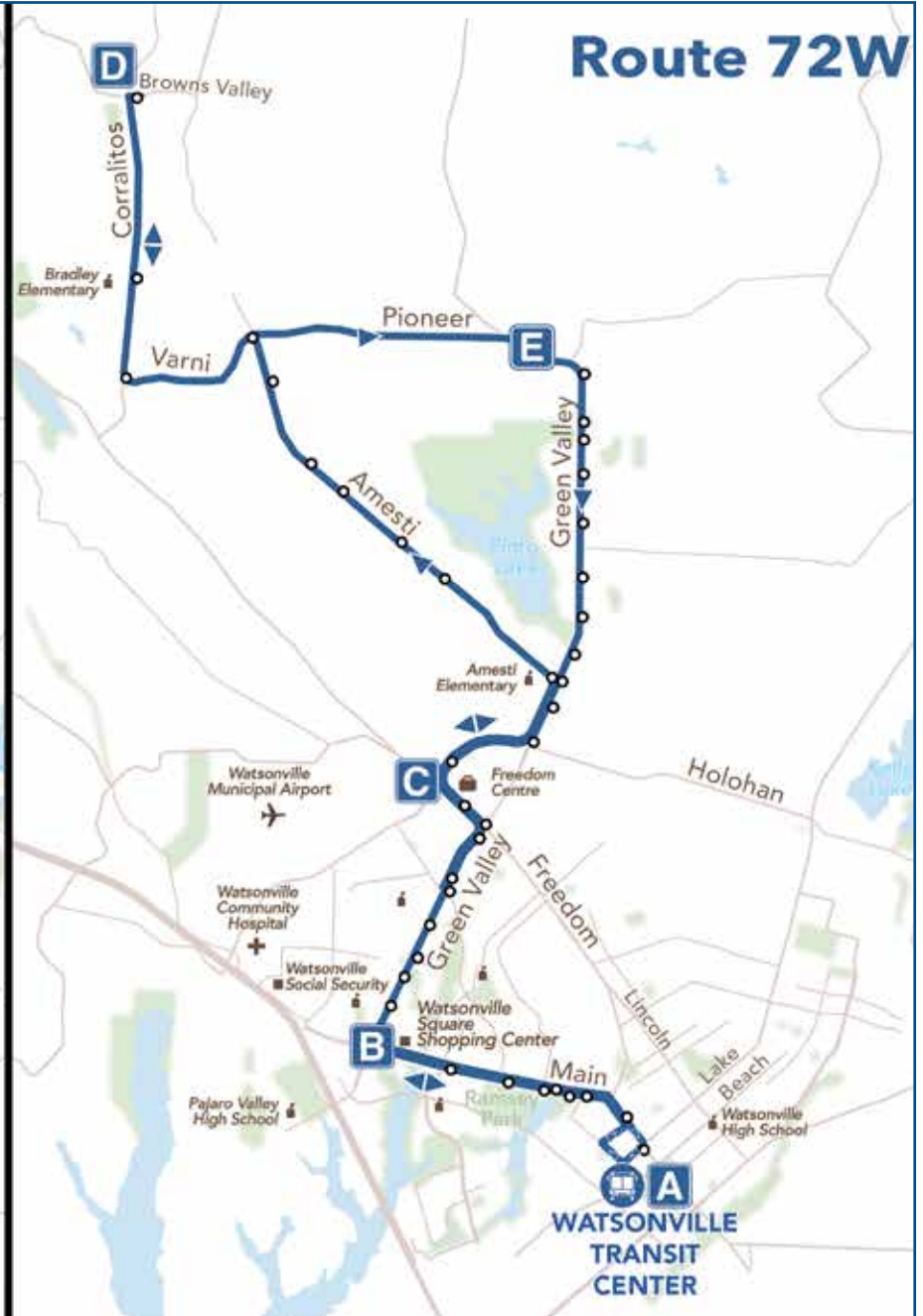
<i>Departs</i>	<i>Departs</i>	<i>Departs</i>	<i>Departs</i>	<i>Departs</i>	<i>Departs</i>	<i>Departs</i>	<i>Arrives</i>
Capitola Mall Lane 2	Stockton Ave & Esplanade	Cabrillo College	Sumner & Clubhouse	La Selva Beach	Cabrillo College	Stockton Ave & Esplanade	Capitola Mall
A	B	C	D	E	C	B	A
MONDAY - FRIDAY							
8:30AM	8:36	8:48	9:06	9:17	9:38	9:51	9:56
10:30	10:36	10:48	11:06	11:17	11:38	11:51	11:56
12:30PM	12:37	12:53	1:11	1:21	1:41	1:55	2:01
2:30	2:37	2:53	3:11	3:21	3:41	3:55	4:01
4:30	4:39	4:55	5:16	5:26	5:44	5:56	6:01
6:30	6:36	6:48	7:05	7:15	7:34	7:45	7:50
SATURDAY - SUNDAY							
9:00AM	9:04	9:14	9:31	9:40	9:57	10:10	10:15
1:00PM	1:07	1:19	1:36	1:46	2:03	2:17	2:20
5:00	5:07	5:17	5:35	5:42	5:57	6:07	6:11



Route 72



Route 72W



ROUTE 72 WEEKDAY

72 Green Valley - Pinto Lake

Departs	Departs	Departs	Departs	Departs	Departs	Arrives
Watsonville TC Lane 1	Main & Green Valley	Airport Blvd (Freedom Centre)	Amesti & Green Valley	Airport Blvd (Freedom Centre)	Main & Green Valley	Watsonville Transit Center
A	B	C	D	C	B	A
MONDAY - FRIDAY						
6:30AM	6:36	6:43	6:46	7:04	7:13	7:18
7:30	7:37	7:46	7:50	8:08	8:18	8:25
8:30	8:37	8:46	8:50	9:08	9:18	9:25
9:30	9:37	9:46	9:50	10:08	10:18	10:25
10:30	10:37	10:46	10:49	11:06	11:15	11:21
11:30	11:37	11:46	11:49	12:06PM	12:15	12:21
12:30	12:38	12:47	12:51	1:08	1:18	1:25
1:30	1:38	1:47	1:51	2:08	2:18	2:25
2:30	2:38	2:47	2:51	3:08	3:18	3:25
3:30	3:37	3:45	3:50	4:04	4:13	4:20
4:30	4:38	4:48	4:52	5:08	5:17	5:25
5:30	5:37	5:46	5:50	6:05	6:14	6:20

Transfers to MST may be available on this route - visit our website [Transfer Policy Page](#)
Las transferencias hacia MST pueden estar disponibles en esta ruta – visite nuestra Página de Póliza de Transferencias

ROUTE 72W WEEKEND - OUTBOUND

72W Green Valley to Corralitos

Departs	Departs	Departs	Departs
Watsonville TC Lane 1	Main & Green Valley	Airport Blvd (Freedom Centre)	Browns Valley & Corralitos
A	B	C	D
SATURDAY - SUNDAY			
10:00AM	10:06	10:12	10:25
12:00PM	12:06	12:13	12:27
2:00	2:06	2:13	2:27
4:00	4:06	4:13	4:27
6:00	6:06	6:13	6:27

Transfers to MST may be available on this route - visit our website [Transfer Policy Page](#)
Las transferencias hacia MST pueden estar disponibles en esta ruta – visite nuestra Página de Póliza de Transferencias

ROUTE 72W WEEKEND - INBOUND

72W Green Valley to Downtown

Departs	Departs	Departs	Departs	Arrives
Browns Valley & Corralitos	Green Valley & Kliever	Airport Blvd (Freedom Centre)	Main & Green Valley	Watsonville Transit Center
D	E	C	B	A
SATURDAY - SUNDAY				
10:25AM	10:33	10:42	10:48	10:55
12:27PM	12:35	12:44	12:50	12:57
2:27	2:35	2:45	2:51	2:59
4:27	4:35	4:45	4:51	4:59
6:27	6:35	6:44	6:50	6:57

Transfers to MST may be available on this route - visit our website [Transfer Policy Page](#)
Las transferencias hacia MST pueden estar disponibles en esta ruta – visite nuestra Página de Póliza de Transferencias

Route 73



73 Soquel/Freedom to Watsonville

Departs	Departs	Departs	Departs	Departs	Arrives
Capitola Mall Lane 2	Cabrillo College	Aptos High School	Airport Blvd (Freedom Centre)	Main & Ohlone	Watsonville Transit Center
A	B	C	D	E	F
MONDAY - FRIDAY					
6:00AM	6:12	6:23	6:37	6:47	6:52
6:30	6:42	6:53	7:07	7:17	7:22
-----	7:15	7:26	7:41	7:55	8:00
7:45	7:58	8:10	8:24	8:36	8:41
-----	8:10	8:23	8:36	8:48	8:53
8:30	8:44	8:56	9:11	9:24	9:30
9:30	9:44	9:56	10:11	10:24	10:30
10:30	10:44	10:56	11:11	11:24	11:30
11:25	11:39	11:51	12:06PM	12:19	12:25
12:30	12:45	12:58	1:15	1:29	1:36
1:30	1:45	1:58	2:15	2:29	2:36
-----	2:12	2:25	2:42	2:58	3:04
2:30	2:46	3:00	3:17	3:33	3:40
-----	3:12	3:28	3:46	4:02	4:09
3:40	3:59	4:14	4:30	4:46	4:52
-----	4:30	4:45	5:01	5:17	5:22
4:50	5:10	5:25	5:39	5:52	5:57
5:30	5:47	5:59	6:12	6:23	6:28
6:30	6:44	6:55	7:10	7:21	7:26
7:30	7:44	7:55	8:10	8:21	8:26
8:30	8:42	8:52	9:05	9:14	9:18

SATURDAY - SUNDAY					
6:45AM	6:57	7:05	7:19	7:26	7:32
7:45	7:57	8:05	8:19	8:26	8:32
8:45	8:57	9:05	9:19	9:26	9:32
9:45	9:57	10:06	10:20	10:27	10:34
10:45	10:57	11:06	11:20	11:29	11:36
11:45	11:57	12:06PM	12:20	12:29	12:37
12:45	12:59	1:09	1:24	1:33	1:41
1:45	1:59	2:09	2:24	2:33	2:41
2:45	2:59	3:09	3:24	3:33	3:41
3:45	3:58	4:08	4:24	4:33	4:40
4:45	4:58	5:08	5:24	5:33	5:40
5:45	5:59	6:09	6:24	6:32	6:39
6:45	6:59	7:09	7:24	7:32	7:39
7:45	7:59	8:08	8:23	8:30	8:37
8:45	8:57	9:06	9:21	9:28	9:35

Transfers to MST may be available on this route - visit our website Transfer Policy Page
 Las transferencias hacia MST pueden estar disponibles en esta ruta - visite nuestra Página de Póliza de Transferencias

73 Soquel/Freedom to Cabrillo

Departs	Departs	Departs	Departs	Departs	Arrives
Watsonville TC Lane 2	Main & Clifford	Airport Blvd (Freedom Centre)	Aptos High School	Cabrillo College	Capitola Mall Lane 2
F	E	D	C	B	A
MONDAY - FRIDAY					
5:35AM	5:39	5:50	6:03	6:15	6:28
6:05	6:10	6:19	6:32	6:41	-----
6:35	6:41	6:52	7:10	7:26	7:32
7:05	7:11	7:22	7:40	7:56	-----
7:35	7:40	7:52	8:16	8:31	8:46
8:10	8:17	8:29	8:43	8:56	-----
8:35	8:40	8:52	9:16	9:31	9:46
9:35	9:41	9:53	10:07	10:21	10:37
10:35	10:41	10:53	11:07	11:21	11:37
11:35	11:41	11:53	12:07PM	12:21	12:37
12:35	12:43	12:56	1:11	1:25	1:43
1:35	1:43	1:56	2:11	2:25	2:43
2:35	2:43	2:56	3:11	3:25	3:43
3:05	3:12	3:24	3:37	3:48	-----
3:35	3:42	3:55	4:08	4:20	4:36
4:20	4:27	4:39	4:52	5:03	-----
4:55	5:01	5:13	5:26	5:37	5:54
5:35	5:41	5:52	6:04	6:14	-----
6:05	6:11	6:22	6:35	6:45	6:58
6:45	6:51	7:02	7:15	7:25	7:38
7:45	7:51	8:02	8:15	8:25	8:38
8:45	8:51	9:02	9:15	9:25	9:38
9:45	9:51	10:02	10:15	10:25	10:38

SATURDAY - SUNDAY					
6:00AM	6:04	6:13	6:23	6:32	6:42
7:00	7:04	7:14	7:25	7:34	7:46
8:00	8:04	8:14	8:25	8:34	8:48
9:00	9:05	9:15	9:26	9:36	9:52
10:00	10:05	10:15	10:26	10:36	10:53
11:00	11:06	11:18	11:30	11:40	11:58
12:00PM	12:06	12:18	12:30	12:40	12:58
1:00	1:06	1:18	1:30	1:41	1:59
2:00	2:06	2:18	2:30	2:41	2:59
3:00	3:06	3:17	3:28	3:39	3:57
4:00	4:05	4:16	4:27	4:38	4:55
5:00	5:05	5:16	5:27	5:37	5:55
6:00	6:05	6:16	6:27	6:37	6:55
7:00	7:05	7:14	7:25	7:34	7:50
8:00	8:05	8:14	8:25	8:34	8:50
9:00	9:05	9:14	9:25	9:34	9:48
10:00	10:05	10:14	10:25	10:33	10:47

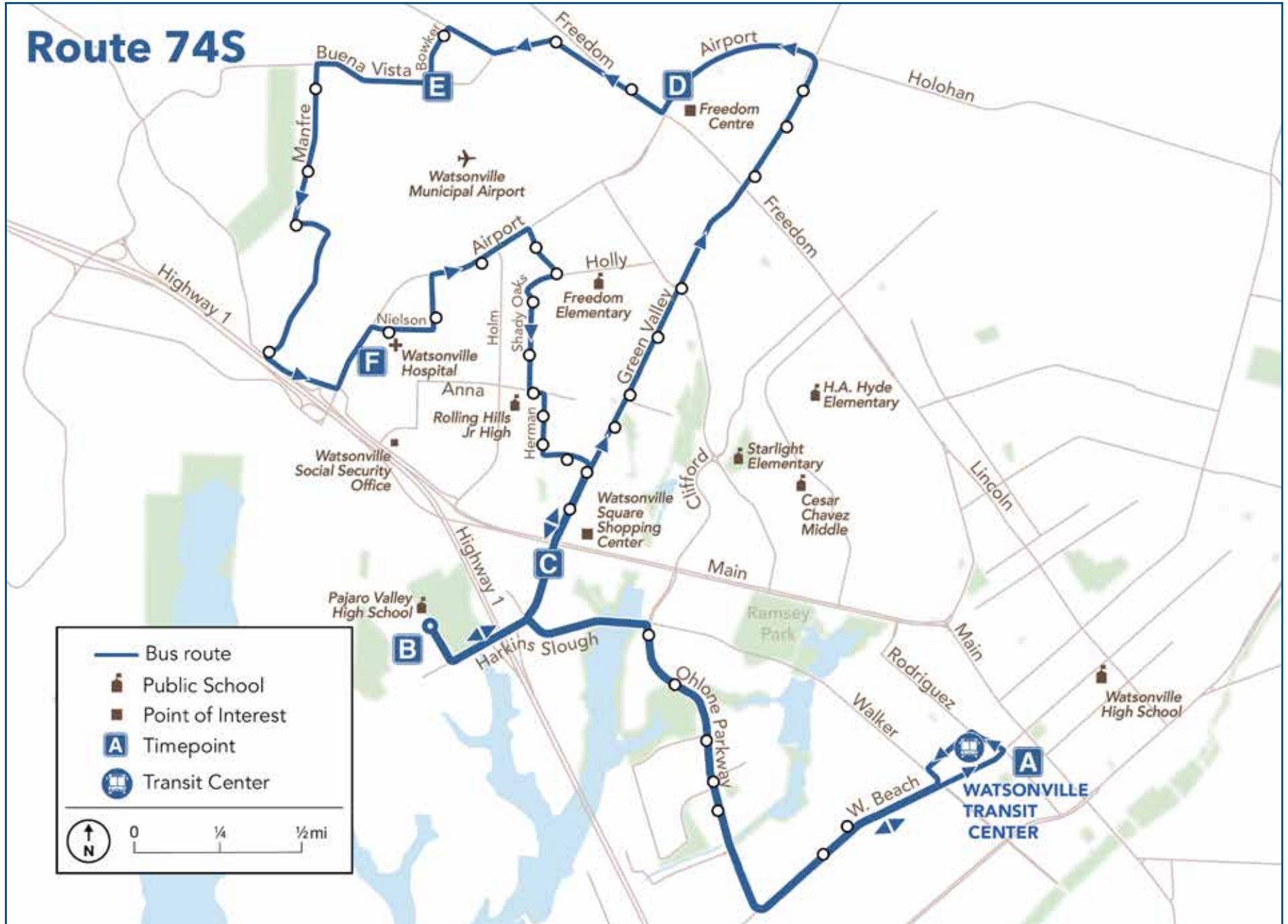
Transfers to MST may be available on this route - visit our website Transfer Policy Page
 Las transferencias hacia MST pueden estar disponibles en esta ruta - visite nuestra Página de Póliza de Transferencias

2N Capitola/Cabrillo/Main to Watsonville

	Departs	Departs	Departs	Departs	Departs	Arrives
	RiverFront Area 3	Capitola Rd & 7th Ave	Capitola Mall	Cabrillo College	Main & Green Valley	Watsonville Transit Center
	A	B	C	D	E	F
MONDAY - FRIDAY						
2N	9:30PM	9:38	9:46	9:56	10:23	10:33
2N	10:30	10:37	10:45	10:54	11:21	11:31
2N	11:30	11:37	11:44	11:52	12:19AM	12:29
SATURDAY - SUNDAY						
2N	9:30PM	9:38	9:47	9:59	10:27	10:35
2N	10:30	10:38	10:47	10:59	11:26	11:34

Transfers to MST may be available on this route - visit our website Transfer Policy Page
 Las transferencias hacia MST pueden estar disponibles en esta ruta - visite nuestra Página de Póliza de Transferencias





74S PVHS/Watsonville Hospital

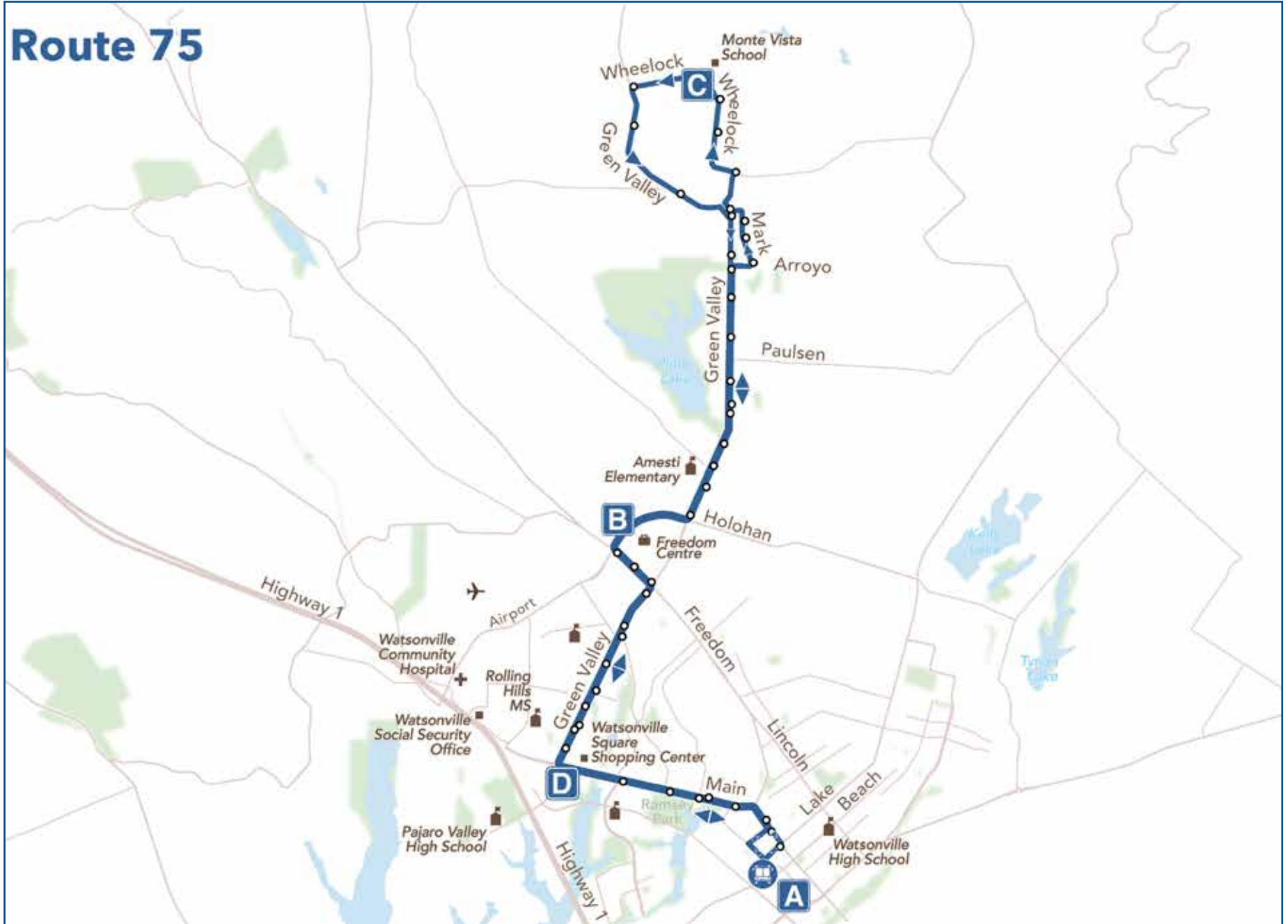
Departs	Departs	Departs	Departs	Departs	Departs	Departs	Departs	Arrives
Watsonville TC Lane 2	Pajaro Valley High School	Main & Green Valley	Airport Blvd. & Freedom	Bowker Rd & Buena Vista Dr	Neilson (Watsonville Hospital)	Main & Green Valley	Pajaro Valley High School	Watsonville Transit Center
A	B	C	D	E	F	C	B	A
MONDAY - FRIDAY								
7:30AM	-----	7:39	7:49	7:53	8:00	-----	8:16	8:26
3:55PM	4:05	4:10	4:20	4:24	4:30	4:38	-----	4:47

Transfers to MST may be available on this route - visit our website [Transfer Policy Page](#)

Las transferencias hacia MST pueden estar disponibles en esta ruta – visite nuestra [Página de Póliza de Transferencias](#)



Route 75



75 Green Valley to Wheelock

Departs	Departs	Departs
Watsonville TC Lane 2	Airport Blvd (Freedom Centre)	Wheelock & Monte Vista School
A	B	C

MONDAY - FRIDAY

5:00AM	5:12	5:24
6:00	6:12	6:24
7:00	7:12	7:24
8:00	8:15	8:27
9:00	9:15	9:27
10:00	10:15	10:27
11:00	11:15	11:27
12:00PM	12:16	12:28
1:00	1:17	1:30
2:00	2:17	2:30
3:00	3:17	3:30
4:00	4:17	4:30
5:00	5:17	5:29
6:00	6:15	6:27

SATURDAY - SUNDAY

6:00AM	6:13	6:25
7:00	7:13	7:25
8:00	8:13	8:25
9:00	9:13	9:25
10:00	10:13	10:25
11:00	11:14	11:27
12:00PM	12:15	12:29
1:00	1:15	1:29
2:00	2:15	2:29
3:00	3:15	3:27
4:00	4:15	4:27
5:00	5:14	5:26
6:00	6:14	6:26

Transfers to MST may be available on this route - visit our website Transfer Policy Page

Las transferencias hacia MST pueden estar disponibles en esta ruta - visite nuestra Página de Política de Transferencias

75 Green Valley to Downtown

Departs	Departs	Departs	Arrives
Wheelock & Monte Vista School	Airport Blvd (Freedom Centre)	Main & Green Valley	Watsonville Transit Center
C	B	D	A

MONDAY - FRIDAY

5:24AM	5:36	5:42	5:50
6:24	6:36	6:42	6:50
7:24	7:36	7:43	7:52
8:27	8:39	8:46	8:55
9:27	9:39	9:46	9:55
10:27	10:39	10:46	10:55
11:27	11:39	11:47	11:56
12:28PM	12:41	12:49	12:58
1:30	1:43	1:51	2:00
2:30	2:43	2:51	3:00
3:30	3:43	3:51	4:00
4:30	4:42	4:49	4:58
5:29	5:41	5:48	5:57
6:27	6:39	6:46	6:55

SATURDAY - SUNDAY

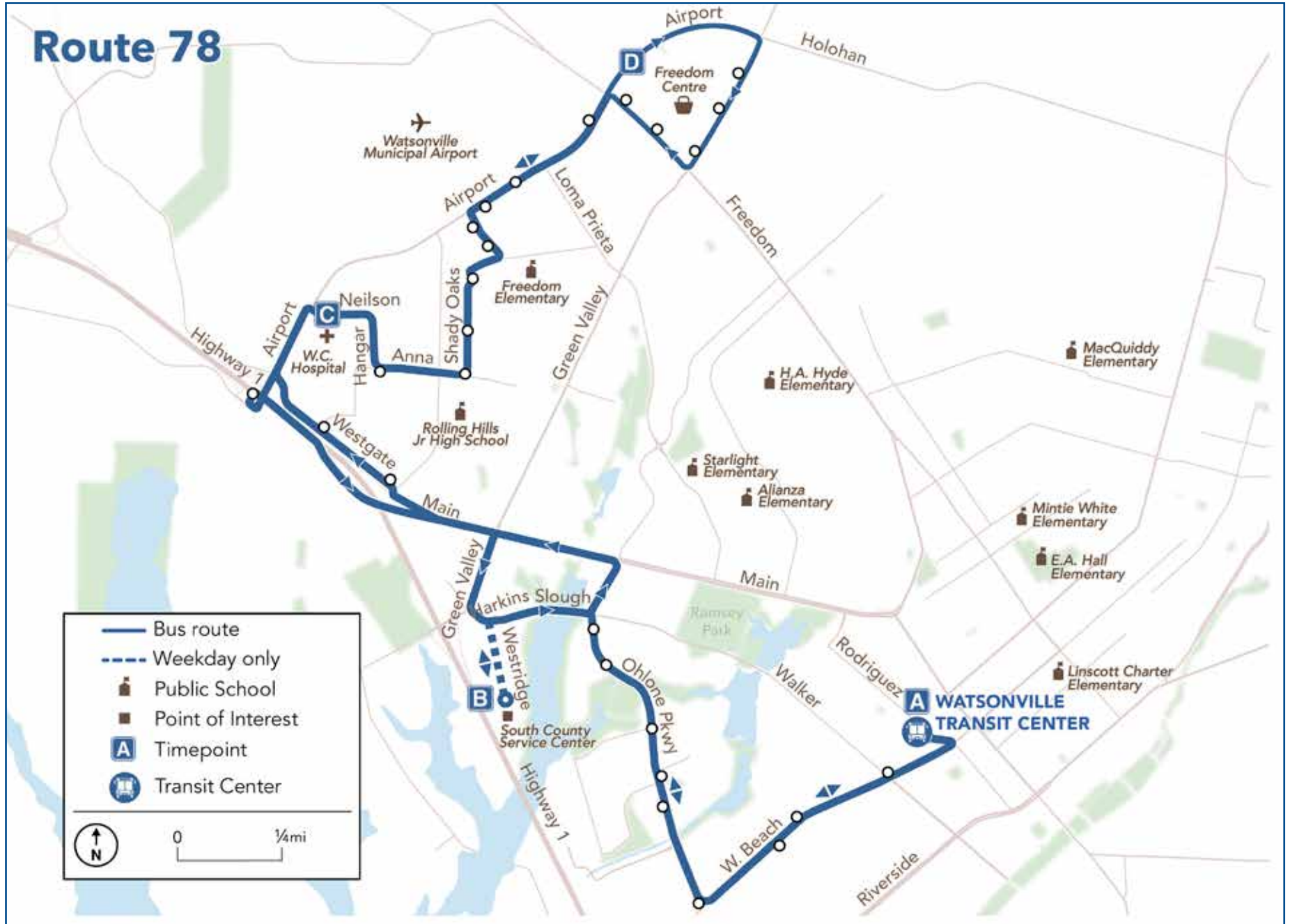
6:25AM	6:37	6:43	6:52
7:25	7:37	7:43	7:52
8:25	8:37	8:43	8:52
9:25	9:37	9:43	9:52
10:25	10:37	10:43	10:52
11:27	11:39	11:46	11:55
12:29PM	12:41	12:48	12:58
1:29	1:41	1:48	1:58
2:29	2:41	2:48	2:57
3:27	3:39	3:46	3:55
4:27	4:39	4:46	4:55
5:26	5:38	5:44	5:53
6:26	6:38	6:44	6:53

Transfers to MST may be available on this route - visit our website Transfer Policy Page

Las transferencias hacia MST pueden estar disponibles en esta ruta - visite nuestra Página de Política de Transferencias



Route 78





78 Ohlone to Hospital/Freedom Centre

Departs	Departs	Departs	Departs	Departs	Departs	Arrives
Watsonville TC Lane 2	Westridge Dr (Government Center)	Neilson (Watsonville Hospital)	Airport Blvd (Freedom Centre)	Neilson (Watsonville Hospital)	Westridge Dr (Government Center)	Watsonville Transit Center
A	B	C	D	C	B	A

MONDAY - FRIDAY

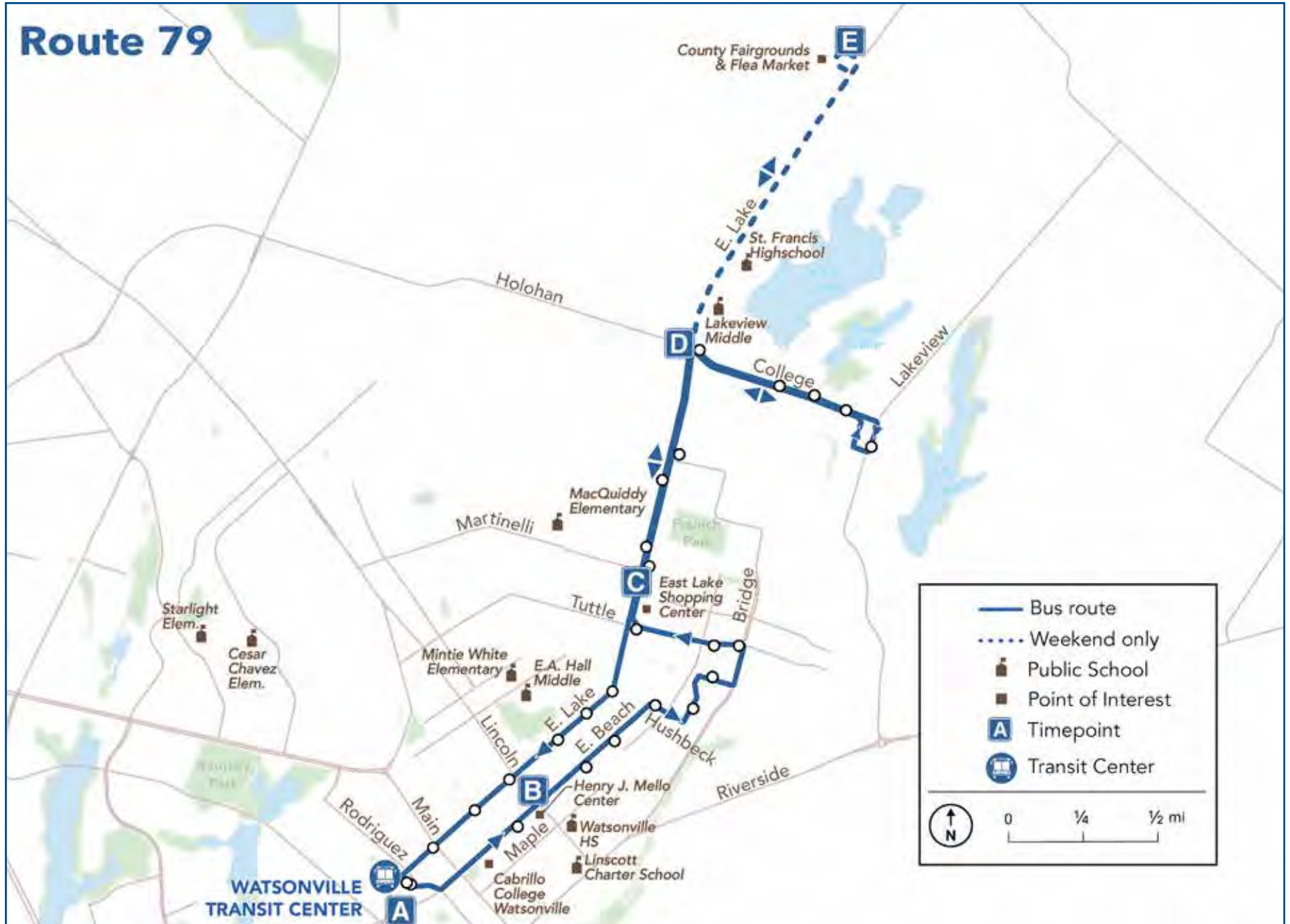
5:45AM	5:52	6:00	6:10	6:20	6:28	6:38
6:45	6:53	7:01	7:11	7:21	7:29	7:39
7:45	7:53	8:01	8:11	8:21	8:29	8:39
8:45	8:53	9:01	9:11	9:21	9:29	9:39
9:45	9:53	10:01	10:11	10:21	10:29	10:39
10:45	10:53	11:01	11:11	11:20	11:28	11:39
11:45	11:53	12:01 PM	12:11	12:20	12:28	12:39
12:45	12:53	1:01	1:11	1:21	1:29	1:40
1:45	1:53	2:01	2:11	2:22	2:30	2:40
2:45	2:53	3:01	3:11	3:22	3:30	3:40
3:45	3:53	4:01	4:11	4:22	4:30	4:40
4:45	4:53	5:01	5:11	5:22	5:30	5:40
5:45	5:53	6:01	6:11	6:22	6:30	6:40

SATURDAY - SUNDAY

6:45AM	-----	6:55	7:03	7:10	-----	7:26
7:45	-----	7:55	8:03	8:10	-----	8:27
8:45	-----	8:55	9:03	9:11	-----	9:28
9:45	-----	9:55	10:04	10:13	-----	10:30
10:45	-----	10:55	11:05	11:13	-----	11:30
11:45	-----	11:57	12:08 PM	12:17	-----	12:35
12:45	-----	12:57	1:07	1:17	-----	1:35
1:45	-----	1:57	2:07	2:17	-----	2:35
2:45	-----	2:57	3:07	3:16	-----	3:33
3:45	-----	3:55	4:05	4:14	-----	4:31
4:45	-----	4:55	5:05	5:13	-----	5:30
5:45	-----	5:55	6:04	6:12	-----	6:30

Transfers to MST may be available on this route - visit our website [Transfer Policy Page](#)
 Las transferencias hacia MST pueden estar disponibles en esta ruta – visite nuestra [Página de Póliza de Transferencias](#)

Route 79



79 East Lake

Departs	Departs	Departs	Departs	Departs	Arrives
Watsonville TC Lane 2	Watsonville High School	East Lake Shopping Center	College & East Lake	Hwy 152 & SC County Fairgrounds	Watsonville Transit Center
A	B	C	D	E	A
MONDAY - FRIDAY					
6:15AM	6:17	6:21	6:27	-----	6:35
6:45	6:47	6:51	6:57	-----	7:05
7:15	7:17	7:21	7:27	-----	7:35
7:45	7:47	7:51	7:57	-----	8:05
8:15	8:17	8:22	8:29	-----	8:39
8:45	8:47	8:52	8:59	-----	9:09
9:15	9:17	9:21	9:27	-----	9:35
9:45	9:47	9:51	9:57	-----	10:05
10:15	10:17	10:21	10:27	-----	10:35
10:45	10:47	10:51	10:57	-----	11:05
11:15	11:17	11:21	11:27	-----	11:35
11:45	11:47	11:51	11:57	-----	12:05PM
12:15	12:17	12:22	12:29	-----	12:39
12:45	12:47	12:52	12:59	-----	1:09
1:15	1:17	1:22	1:29	-----	1:39
1:45	1:47	1:52	1:59	-----	2:09
2:15	2:17	2:22	2:29	-----	2:39
2:45	2:47	2:52	2:59	-----	3:09
3:15	3:17	3:22	3:30	-----	3:41
3:45	3:47	3:52	4:00	-----	4:11
4:15	4:17	4:22	4:30	-----	4:41
4:53	4:55	5:00	5:08	-----	5:19
5:15	5:17	5:22	5:30	-----	5:41
5:50	5:52	5:57	6:05	-----	6:16
6:15	6:17	6:22	6:30	-----	6:41

79 East Lake

Departs	Departs	Departs	Departs	Departs	Arrives
Watsonville TC Lane 2	Watsonville High School	East Lake Shopping Center	College & East Lake	Hwy 152 & SC County Fairgrounds	Watsonville Transit Center
A	B	C	D	E	A
SATURDAY - SUNDAY					
7:10AM	7:12	7:15	7:21	7:23	7:35
8:10	8:12	8:15	8:21	8:23	8:35
9:10	9:12	9:15	9:21	9:23	9:35
10:10	10:12	10:15	10:21	10:23	10:35
11:10	11:12	11:15	11:21	11:23	11:35
12:10PM	12:12	12:16	12:23	12:25	12:39
1:10	1:12	1:16	1:23	1:25	1:39
2:10	2:12	2:16	2:23	2:25	2:39
3:10	3:12	3:16	3:23	3:25	3:39
4:10	4:12	4:16	4:23	4:25	4:39
5:10	5:12	5:16	5:23	5:25	5:37
6:10	6:12	6:15	6:21	6:23	6:35
Transfers to MST may be available on this route - visit our website Transfer Policy Page <i>Las transferencias hacia MST pueden estar disponibles en esta ruta – visite nuestra Página de Póliza de Transferencias</i>					





ROUTE LOCATOR

Almar Shopping Center (Westside Safeway)	18, 18B, 40	Pasatiempo Park & Ride	17, 35, 35X
Aptos Library	1, 2, 55, 73	Ramsay Park	2, 72, 73, 74S, 75
Aptos Village	2, 55, 73	Rancho Del Mar Shopping Center	2, 2N, 55, 73
Boulder Creek Country Club	35, 35X	(Aptos Safeway)	
Boulder Creek Pharmacy (METRO Pass Vendor)	35, 35X	Roaring Camp Railroad	35, 35X
Cabrillo College - Wats. Campus	1, 73, 79	San Jose State University	17
Cabrillo College - Aptos Campus	1, 2, 55, 73	San Lorenzo Park	1, 2, 4, 11, 17, 18, 18B, 19, 19B, 20, 34, 35, 35X, 40, 41, 4W
Capitola DMV	2, 3A, 3B, 55, 73	Santa Cruz Beach Boardwalk	19, 19B, 20
Capitola Mall	2, 3A, 3B, 55, 73	Santa Cruz Central Library	40, 41
Capitola Village / Beaches / Wharf	55, 73	Santa Cruz County Government Center	1, 2, 17, 34, 35, 35X
Cavallaro Transit Center (Scotts Valley)	17, 34, 35, 35X	Santa Cruz Mission	11
Costco	4, 4W	Santa Cruz Social Security Office	40, 41
Cowell Beach	19, 19B, 20	Santa Cruz Wharf	19, 19B, 20
Crestview Shopping Center	1	Santa Cruz Yacht Harbor / Beach	3A
Diridon Station (Caltrain)	17	SAP Center at San Jose	17
Dominican Hospital	1	Soquel Village	1, 2, 55
Downtown Santa Cruz	1, 2, 4, 11, 16, 17, 18, 18B, 19, 19B, 20, 2N, 34, 35, 35X, 3A, 3B, 40, 41, 4W	South County Government Service Center	78
Emeline Complex Health Services	34	UCSC Arboretum	11, 16, 18, 19, 20, 41
Felton Library	35, 35X	UCSC Barn Theatre	11, 16, 18, 18B, 19, 19B, 20, 41
Flea Market/Fairgrounds	79	UCSC East Field Sport Complex	11, 16, 18, 19, 20
Freedom Centre	1, 2N, 72, 72W, 73, 74S, 75, 78	UCSC West Field House	11, 16, 18, 19, 20
Harvey West Park	4, 4W	Unemployment Office (EDD)	2, 3A, 3B, 73
Henry Mello Center	1, 79	Watsonville Airport	1, 74S, 78
Highlands County Park	35, 35X	Watsonville DMV	1, 73
Housing Authority	2, 73	Watsonville Health Center	1
Hwy 1/ North Coast Beaches	40	Watsonville Hospital	1, 74S, 78
Live Oak Family Resource Center	2	Watsonville Social Security Office	78
Live Oak Senior Center	2	Watsonville Square Shopping Center	2, 2N, 72, 72W, 74S, 75
London Nelson Center	16, 18, 18B	Watsonville Transit Center (METRO Pass Vendor)	1, 2, 72, 72W, 73, 74S, 75, 78, 79
Long Marine Lab (Seymour Center)	20	West Cliff	19, 19B, 20
METRO Administrative Offices	4		
Monterey Bay National Marine Sanctuary Exploration Center	19, 19B, 20		
Natural Bridges State Park	20, 40		
Nisene Marks State Park	2, 55, 73		
Nob Hill Shopping Center (Capitola)	55, 73		

Real-Time is here!
Plan your trip today.

 Transit App  Google Maps  METRO Real-Time

**Text "scm (Bus Stop ID #)"
 to 41411 for next arrival**

To learn more visit scmetro.org/apps

**Protecting Our Monterey Bay,
 One Ride at a Time**

 **Make Your Impact.**
 Every ride donates to our partners
 in protecting the environment.


 **Monterey Bay**
 National Marine
 Sanctuary Foundation

 **BAY OF LIFE**
 FUND

 **GO SANTA CRUZ COUNTY**

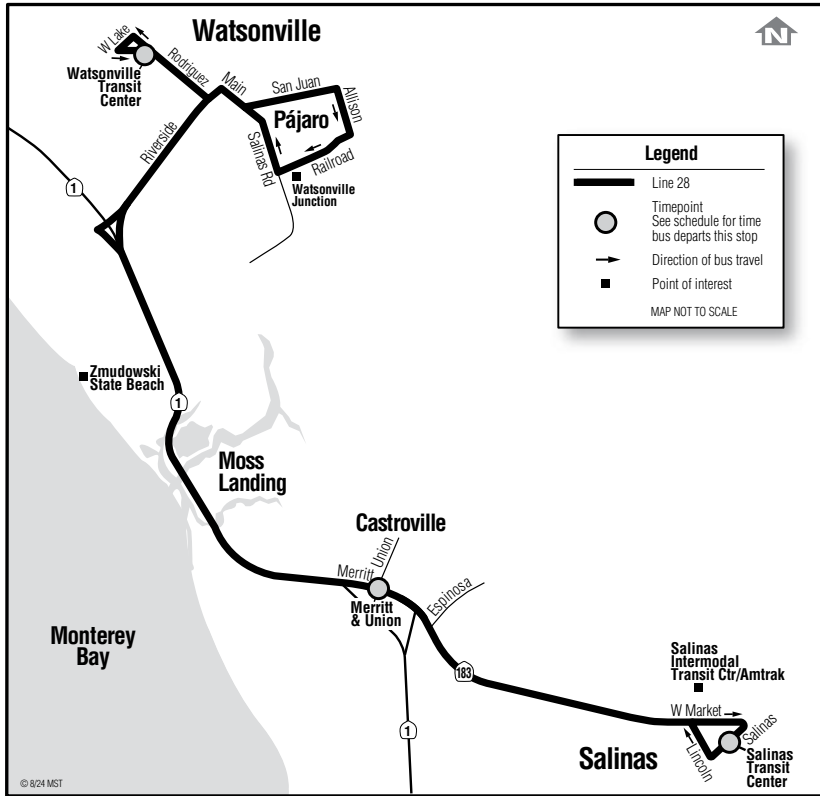
YOUTH CRUZ FREE
K-12 Students ride METRO for FREE

Show your student ID to board (required for 9-12 grade only).



SCAN ME

28 Watsonville–Salinas via Castroville



Transfer Policy

Santa Cruz METRO Passengers to MST:

- Santa Cruz METRO transfers or Day Passes cannot be applied towards the purchase of any MST fare media
- MST will honor a free valid Santa Cruz METRO transfer as payment for:
 - Passengers boarding lines 28 and 29 at the Watsonville Transit Center
- MST will NOT honor transfers issued from the Amtrak/Highway 17 Express service
- MST will honor Santa Cruz METRO discount photo ID for travel on any MST route along with the appropriate discount fare
- MST does NOT honor Santa Cruz METRO 31-Day passes

MST Passengers to Santa Cruz METRO:

- Santa Cruz METRO will honor free valid MST transfers for one-way travel within the Santa Cruz METRO service area as far as Santa Cruz Metro Center (Pacific Station)
 - There is no additional fare to travel to Santa Cruz when boarding with an MST transfer
 - Obtain a transfer when you first board MST
- Santa Cruz METRO will honor MST discount photo ID for travel on any Santa Cruz METRO route along with the appropriate discount fare
- MST GoPasses are not honored by Amtrak/Highway 17 Express

NOTE: These schedules are provided as a service to our riders and are based on the most current information available. SCMTD is not responsible for the accuracy of this information. For more detailed maps and information, please contact MST:



<http://mst.org> • 1-888-MST-BUS1

NOTA: Estos horarios se ofrecen a nuestros viajeros como un servicio basado en la información más reciente disponible. SCMTD no es responsable por la exactitud de esta información.

28 Watsonville via Castroville			
Daily*/Diario*			
Notes	Salinas Transit Center	Castroville Merritt & Union	Watsonville Transit Center
	6:45	7:00	7:31
	8:45	9:01	9:35
	10:45	11:01	11:35
	12:45	1:01	1:35
	2:45	3:02	3:36
	4:45	5:02	5:36
	6:45	7:00	7:32

Notes:

* Line 28 does not operate on Thanksgiving, Christmas, or New Year's Day.

28 Salinas via Castroville			
Daily*/Diario*			
Notes	Watsonville Transit Center	Castroville Merritt & Pajaro	Salinas Transit Center
	6:47	7:19	7:35
	8:47	9:19	9:35
	10:47	11:19	11:35
	12:43	1:18	1:35
	2:43	3:18	3:35
	4:43	5:18	5:35
	6:47	7:20	7:35

Light Type = AM **Bold Type = PM**

Póliza de Transferencia

Santa Cruz METRO Pasajeros de MST:

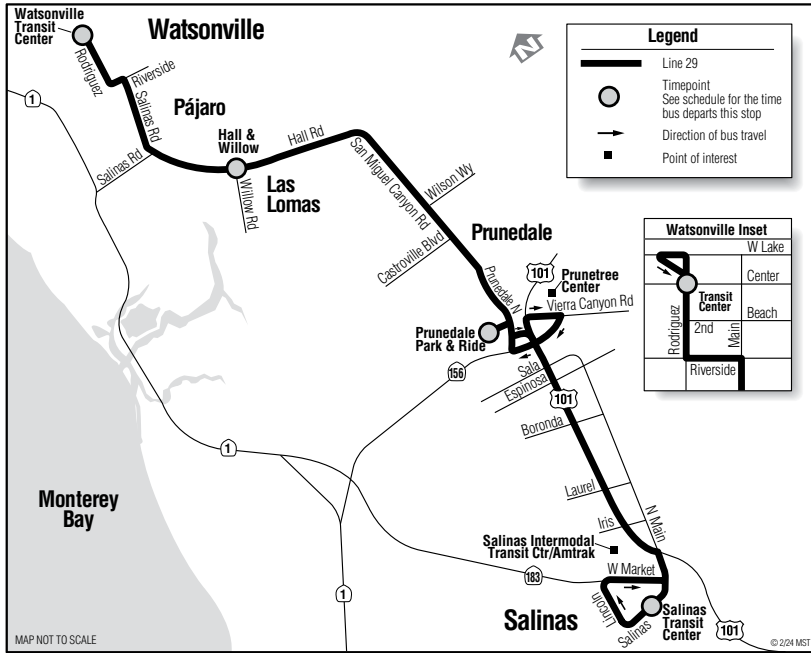
- Las transferencias o Pases Diarios de Santa Cruz METRO no se pueden usar para la compra de ningún pase de MST
- MST honrará una transferencia válida gratuita de Santa Cruz METRO como pago para:
 - Pasajeros que suben a las líneas 28 y 29 en el Centro de Tránsito de Watsonville
- MST NO aceptará transferencias emitidas desde el servicio de Amtrak/Highway 17 Express
- MST honrará Tarjeta de Santa Cruz METRO ID de Descuento con Foto para viajar en cualquier ruta MST junto con la tarifa de descuento apropiada
- MST NO aceptará los Pases de 31-días de Santa Cruz METRO

MST Pasajeros en Santa Cruz METRO:

- Santa Cruz METRO honrará MST transferencias válidas gratuitas para viajes de ida dentro del área de servicio de Santa Cruz METRO hasta el Santa Cruz Metro Center (Pacific Station)
 - No hay ninguna tarifa adicional para viajar a Santa Cruz al subir con una transferencia MST
 - Obtenga una transferencia cuando suba en MST
- Santa Cruz METRO honrará la Tarjeta de Descuento con foto de MST para viajar en cualquier ruta de Santa Cruz METRO junto con la tarifa de descuento apropiada
- MST GoPasses no son honrados por Amtrak/Highway 17 Express



29 Watsonville via Prunedale



NOTE: These schedules are provided as a service to our riders and are based on the most current information available. SCMTD is not responsible for the accuracy of this information. For more detailed maps and information, please contact MST:

MST
 MONTEREY-SALINAS TRANSIT
<http://mst.org>
 1-888-MST-BUS1

NOTA: Estos horarios se ofrecen a nuestros viajeros como un servicio basado en la información más reciente disponible. SCMTD no es responsable por la exactitud de esta información.

29 Watsonville via Prunedale

Daily*/Diario*				
Notes	Salinas Transit Center	Prunedale Park & Ride	Las Lomas Hall & Willow	Watsonville Transit Center
A	5:45	6:01	6:15	6:28
	7:45	8:01	8:15	8:28
	9:45	10:01	10:15	10:28
	11:45	12:01	12:15	12:28
	1:45	2:01	2:15	2:28
	3:45	4:01	4:15	4:28
	5:45	6:01	6:15	6:28

29 Salinas via Prunedale

Daily*/Diario*				
Notes	Watsonville Transit Center	Las Lomas Hall & Willow	Prunedale Park & Ride	Salinas Transit Center
	7:55	8:07	8:20	8:35
	9:55	10:07	10:20	10:35
	11:55	12:07	12:20	12:35
	1:55	2:07	2:20	2:35
	3:55	4:07	4:20	4:35
	5:55	6:07	6:20	6:35

Light Type = AM **Bold Type = PM**

Notes:
 A Weekdays only
 * Line 29 does not operate on Thanksgiving, Christmas, or New Year's Day.

