

# HEADWAYS

GUIA PARA VIAJEROS • Invierno 2025 • Efectivo el 18 de diciembre de 2025

**¡Digitalízate,  
conduce de  
forma ecológica!**  
Headways dejará de  
funcionar en el verano  
de 2026. (Más detalles  
en la página 3)



## Tu aventura invernal comienza aquí: Edición de invierno de METRO

- Adentro de METRO: La gente detrás del tránsito p.1
- Cambios destacados en el servicio durante el invierno p.2

# NUMEROS IMPORTANTES

ADA Paratransito (METRO ParaCruz) . . . . . (831) 425-4664  
 Vehículo de Cabrillo College / Servicio de Tranvía . . . . (831) 479-6379  
 Personas con Problemas de Audición . . . . . 711  
 Servicio al cliente de METRO . . . . . (831) 425-8600  
 Tránsito Monterey-Salinas . . . . . (888) 678-2871  
 VTA . . . . . (800) 894-9908



**Compra tarifas y mostrar boletos en sus teléfonos inteligentes en cualquier momento y en cualquier lugar. Puede descargar desde Google Play y Apple App Store.**

scmetro.org/es • @SantaCruzMETRO

# TABLA DE CONTENIDO

Empleado destacado . . . . . 1  
 Cambios al servicio . . . . . 2-5  
 Servicio al Cliente, Centros de Tránsito . 6-7  
 Transit App . . . . . 8  
 Un Viaje a la Vez . . . . . 9  
 Splash Pass de Santa Cruz Metro . . . . 10  
 Requisitos para tarifas con descuento y pases . . . . . 11  
 Formulario de pedido por correo . . . . 12  
 Saldo Decreciente de ParaCruz. . . . . 13

## HORARIOS

Centro de Tránsito River Front . . . . . 14  
 Amtrak / Highway 17 Express . . . . . 16  
 Rutas locales del METRO . . . . . 22  
 Mapas del sistema . . . . . 68  
 Localizador . . . . . 88  
 Tránsito Monterey-Salinas . . . . . 90



◀ Para obtener información completa sobre pases y transferencias, consulte nuestro nuevo folleto de tarifas visite [scmetro.org/es/tarifas](https://scmetro.org/es/tarifas).

# METRO TARIFAS

Descuentos en tarifas para veteranos disponibles para identificaciones de veteranos que indiquen servicio conectado.

	Servicio Local en el Condado de Santa Cruz						Amtrak / Highway 17 Express			
	1 Viaje (Efectivo)	Pase Diario	Pase de 3 Días	Pase de 7 Días	Pase de 31 Días	Pase de 15 Viajes	1 Viaje (Efectivo)	Pase Diario	Pase de 31 Días	Pase de 15 Viajes
Adultos (edad 18 años y más)	\$2	\$6	\$15	\$32	\$65	\$27	\$7	\$14	\$145	\$94.50
Tarifas de descuento (p. 10)	\$1	\$3	\$7.50	\$16	\$32	\$13.50	\$3.50	\$14	\$145	\$94.50

Niños (menos de 46" de altura)

METRO Youth Cruz Free elimina las tarifas para aumentar el acceso y fomentar el uso del transporte para los jóvenes en los grados K-12.\*  
 A los alumnos de noveno a duodécimo grado se les pedirá que muestren un documento de identidad al conductor.

\*Excluyendo servicio de Highway 17 Express.

**TARIFAS EN EFECTIVO: Por favor tenga el cambio exacto cuando suba al autobús. Condutores del METRO no tienen cambio y no proporcionarán reembolsos en efectivo.**



# ADENTRO DE METRO: LA GENTE DETRÁS DEL TRÁNSITO

## Conozca a Steven: Un chofer de ParaCruz que aporta compasión, dedicación y una sonrisa

Steven aporta compasión y dedicación a su labor como chofer de ParaCruz en Santa Cruz METRO. Veterano de la Naval y orgulloso padre de cuatro hijos, combina su amor por la naturaleza con su pasión por ayudar a los demás – ya sea llevando a los pasajeros de forma segura a sus destinos o pescando con sus hijos en el muelle de Santa Cruz. Para Steven, ParaCruz es más que transporte; se trata de conexión, servicio y comunidad.

### Cuéntanos un poco sobre ti, Steven

Hola, me llamo Steven. Soy chofer de ParaCruz en METRO desde hace aproximadamente un año y medio. Ahora vivo en Aptos, pero crecí en Santa Cruz. Estudié en Santa Cruz High y me gradué en el '95. Tengo un par de apodos. En la Naval me llamaban Marty – abreviatura de mi apellido. Después, cuando trabajaba en la construcción, me llamaban Stevo.

### ¿Podrías describir ParaCruz para quienes no lo conozcan?

ParaCruz es un servicio de transporte puerta a puerta. Recogemos a las personas directamente en sus casas y las llevamos adonde necesiten ir. Es maravilloso porque a muchas personas les cuesta llegar a una parada de autobús, y este servicio les garantiza que puedan desplazarse de forma segura y cómoda.

### ¿Qué te inspiró a convertirte en chofer de ParaCruz?

He trabajado duro toda mi vida – construyendo casas, vertiendo cemento – y es un trabajo duro. Quería algo que pudiera hacer el resto de mi vida, algo significativo. ParaCruz me lo dio. Puedo estar al aire libre, puedo ayudar a la gente y puedo ser parte de algo más grande que yo. Planeo estar aquí hasta que yo mismo sea un pasajero.

### ¿Qué es lo que más te gusta de formar parte del equipo de METRO?

Me encanta formar parte de algo más grande. Todos necesitamos ayuda en algún momento de la vida, y me gusta ser quien la proporciona. Cada día, al volver a casa, me siento bien por lo que hice.

### ¿Qué te gusta hacer en tu tiempo libre?

Tengo cuatro hijos, así que me encanta ir a sus recitales de danza y partidos – fútbol, baloncesto, béisbol. Pero, sinceramente, algunos de nuestros mejores momentos son simplemente acurrucarnos juntos en el sofá comiendo palomitas y viendo una película.

### ¿Tienes algún hobby?

Colecciono cromos y monedas deportivas con mis hijos, veo deportes y pesco.

### ¿Cuál es tu deporte favorito para ver?

El béisbol. Sin duda. Es el mejor deporte que se ha inventado. No importa quién juegue – si hay partido, yo soy feliz.

### ¿Tienes alguna reflexión final?

ParaCruz es genial. Entre la gerencia, el departamento de despacho y los choferes, todos trabajamos juntos para lograr un objetivo común: que la gente llegue a su destino de forma segura. Y me encanta formar parte de eso.

*“La dedicación de Steven a ParaCruz y a nuestros pasajeros se refleja cada día. Es un verdadero jugador de equipo – siempre dispuesto a ayudar, a echar una mano e incluso a quedarse hasta tarde si es necesario para apoyar a sus compañeros y garantizar la atención a nuestros clientes. Su fiabilidad y compasión marcan la diferencia, y contagia alegría a todo el que conoce, ya sea un pasajero, un compañero de trabajo o un miembro de la comunidad. Steven personifica el espíritu de METRO: servicio, trabajo en equipo y corazón.”*

- Daniel Zaragoza, Subdirector de Operaciones

Para leer la entrevista completa, visita [scmetro.org/insidemetro](https://scmetro.org/insidemetro).

METRO ParaCruz es un servicio de transporte compartido que ofrece transporte público puerta a puerta, dentro de un radio de tres cuartos (3/4) de milla de una ruta de autobús en funcionamiento, para personas que tienen una discapacidad física, cognitiva o psiquiátrica temporal o permanente que les impide realizar algunos o todos sus viajes en el sistema de autobuses de ruta fija de METRO.

# CAMBIOS DESTACADOS EN EL SERVICIO DURANTE EL INVIERNO

## Highway 17 Express

**Entre semana:** Se han ajustado los horarios de salida y llegada de varios viajes de cinco a diez minutos a lo largo de la Ruta para mejorar el horario y hacer mejores conexiones con Caltrain.

## Ruta 34 – Emeline/Scotts Valley Drive

**Entre semana:** Los autobuses que salen de River Front partirán a los :40 minutos después de la hora, desde las 6:40am hasta las 3:40pm; el último autobús ahora sale a las 5:00pm para los trabajadores de Emeline que terminan su jornada laboral a esa hora. Desde el Centro de Tránsito de Scotts Valley, todos los autobuses saldrán cinco minutos antes, a los :40 minutos después de la hora, desde las 6:40am hasta las 5:40pm, lo que incluye un nuevo servicio a primera hora de la mañana a las 6:40am para facilitar las conexiones en el Centro de Tránsito de River Front. El autobús de las 8:00am con destino a la Escuela Primaria Vine Hill y la Escuela Secundaria Scotts Valley saldrá cinco minutos antes, a las 7:55am. En el Centro de Tránsito de River Front, los autobuses ahora saldrán del Área 2, Soquel Ave y Front (ID de parada 2365). La parada River (River/Front Garage – ID de parada 1713) dejará de estar operativa debido a la necesidad de espacio adicional para el estacionamiento de autobuses. Se han ajustado los horarios de salida y llegada de los viajes a lo largo de la Ruta.

## Ruta 35 – Highway 9/Scotts Valley

**Weekdays:** The first trip in the morning from Country Club will depart five minutes earlier at 5:10am to enable a connection at Scotts Valley Transit Center to the Highway 17 Express departing to San Jose at 5:49am. Weekdays/  
**Weekends:** At River Front Transit Center, trips will now depart at Area 2, Soquel Ave & Front (Stop ID 2365). River (River/Front Garage – Stop ID 1713) will no longer be served due to the need for additional bus layover space.

## Ruta 35X – Santa Cruz/Boulder Creek Express

**Entre semana:** Se han ajustado los horarios de salida y llegada de los viajes a lo largo de la Ruta. En el Centro de Tránsito de River Front, los autobuses ahora saldrán desde el Área 2, en la intersección de Soquel Ave y Front (ID de parada 2365). La parada River (River/Front Garage – ID de parada 1713) dejará de estar operativa debido a la necesidad de espacio adicional para el estacionamiento de autobuses.

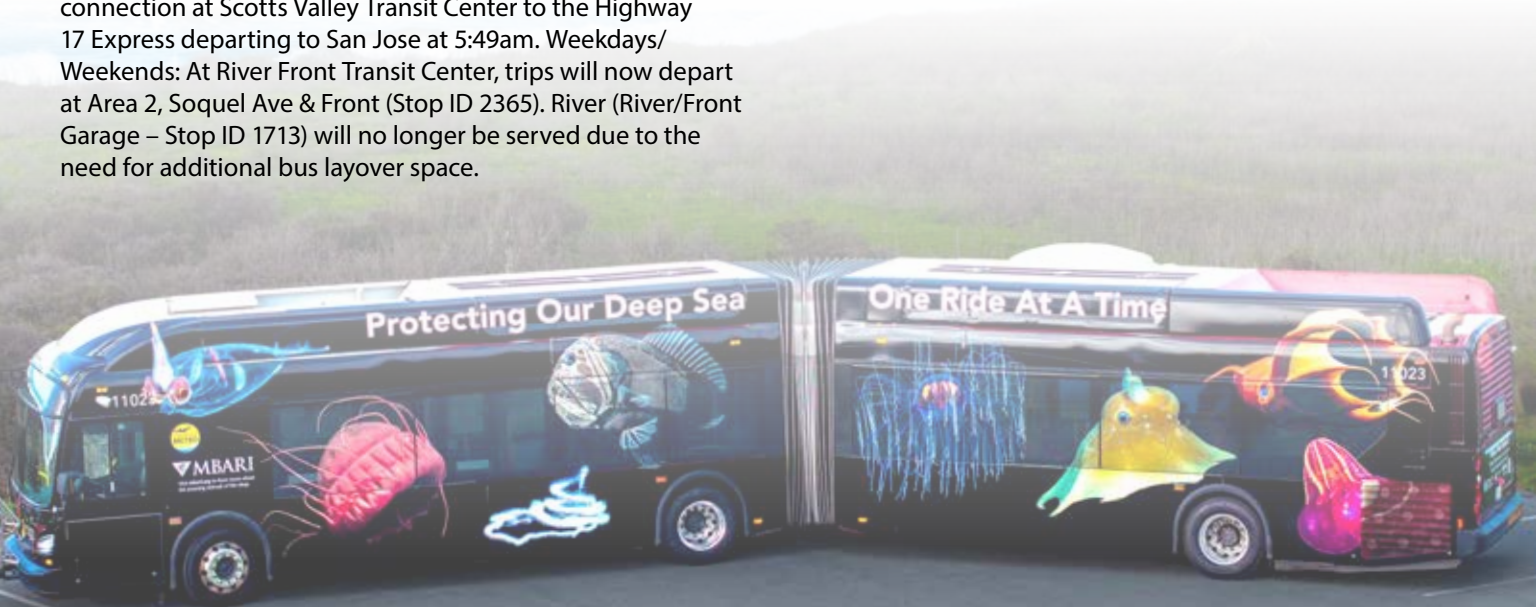
## Ruta 35B – Scotts Valley – Big Basin

**Fin de semana:** El servicio al Parque Estatal Big Basin Redwoods no funciona durante el invierno. Se reanudará en la primavera de 2026.

## Ruta 73 – Soquel/Freedom to Watsonville

**Entre semana:** Ciertos viajes saldrán de Capitola Mall y el Centro de Tránsito de Watsonville hasta diez minutos antes o cinco minutos después, y los horarios de salida y llegada han cambiado a lo largo de la ruta.

**Entre semana/Fin de semana:** Freedom Blvd (K-Mart/Vallarta Supermarkets – ID de parada 2594) ha sido renombrada como Freedom Blvd y Davis Ave.



# COMUNICACIÓN MÁS INTELIGENTE PARA LOS PASAJEROS: TRANSICIÓN MÁS ALLÁ DE HEADWAYS

## METRO SE DIGITALIZA Y SE VUELVE MÁS ECOLÓGICO

Santa Cruz METRO ha publicado con orgullo Headways, nuestra guía trimestral para usuarios del autobús, con cada cambio de horario durante décadas. A medida que continuamos evolucionando y mejorando la forma en que compartimos información con nuestra comunidad, queremos informarles que la edición de primavera de 2026 será la última de Headways.

A partir del verano de 2026, se introducirán nuevas guías de ruta para brindar detalles claros y horarios para cada ruta. Estas guías están diseñadas para facilitar a los usuarios el acceso a la información que necesitan de forma rápida y conveniente.

Además, los usuarios pueden seguir encontrando información de rutas y horarios en tiempo real a través del proveedor preferido de METRO, la aplicación **Transit app**, que ofrece actualizaciones al minuto al instante. Los horarios también seguirán estando disponibles en el sitio web de METRO, y nuestro equipo de Servicio al Cliente siempre está listo para ayudarle por teléfono. La reducción de los avisos impresos de Headways

también apoya los objetivos de METRO en materia de **responsabilidad ambiental**, ayudándonos a disminuir el uso de papel y, al mismo tiempo, a seguir brindando a los usuarios información confiable y accesible.

Nos entusiasma esta transición y confiamos en que estas nuevas herramientas proporcionarán a los usuarios información aún más accesible, confiable y oportuna. Gracias por ser parte de la comunidad METRO; esperamos mantenerlos conectados dondequiera que vayan en sus viajes.

Viaje de forma más inteligente con Transit App

Descargue Transit App hoy. Disponible para teléfonos Apple iOS y Android.



# CAMBIOS AL SERVICIO

## Servicio de invierno comienza el 18 de diciembre de 2025

### Cambios destacados en el servicio:

#### Highway 17 Express **CAMBIO DE HORARIO**

**Entre semana:** Se han ajustado los horarios de salida y llegada de varios viajes de cinco a diez minutos a lo largo de la Ruta para mejorar el horario y hacer mejores conexiones con Caltrain.

#### Ruta 34 – Emeline/Scotts Valley Drive **VIAJE ADICIONAL, CAMBIO DE PARADA, CAMBIO DE HORARIO**

**Entre semana:** Los autobuses que salen de River Front partirán a los :40 minutos después de la hora, desde las 6:40am hasta las 3:40pm; el último autobús ahora sale a las 5:00pm para los trabajadores de Emeline que terminan su jornada laboral a esa hora. Desde el Centro de Tránsito de Scotts Valley, todos los autobuses saldrán cinco minutos antes, a los :40 minutos después de la hora, desde las 6:40am hasta las 5:40pm, lo que incluye un nuevo servicio a primera hora de la mañana a las 6:40am para facilitar las conexiones en el Centro de Tránsito de River Front. El autobús de las 8:00am con destino a la Escuela Primaria Vine Hill y la Escuela Secundaria Scotts Valley saldrá cinco minutos antes, a las 7:55am. En el Centro de Tránsito de River Front, los autobuses ahora saldrán del Área 2, Soquel Ave y Front (ID de parada 2365). La parada River (River/Front Garage – ID de parada 1713) dejará de estar operativa debido a la necesidad de espacio adicional para el estacionamiento de autobuses. Se han ajustado los horarios de salida y llegada de los viajes a lo largo de la Ruta.

#### Ruta 35 – Highway 9/Scotts Valley **CAMBIO DE RUTA, CAMBIO DE HORARIO**

**Entre semana:** El primer viaje de la mañana desde Country Club saldrá cinco minutos antes, a las 5:10am, para permitir la conexión en el Centro de Tránsito de Scotts Valley con el Highway 17 Express que sale hacia San José a las 5:49am.  
**Entre semana/Fin de semana:** En el Centro de Tránsito de River Front, los autobuses ahora saldrán desde el Área 2, en la intersección de Soquel Ave y Front (ID de parada 2365). La parada River (River/Front Garage – ID de parada 1713) dejará de estar operativa debido a la necesidad de espacio adicional para el estacionamiento de autobuses.

#### Ruta 35X – Santa Cruz/Boulder Creek Express **CAMBIO DE PARADA, CAMBIO DE HORARIO**

**Entre semana:** Se han ajustado los horarios de salida y llegada de los viajes a lo largo de la Ruta. En el Centro de Tránsito de River Front, los autobuses ahora saldrán desde el Área 2, en la intersección de Soquel Ave y Front (ID de parada 2365). La parada River (River/Front Garage – ID de parada 1713) dejará de estar operativa debido a la necesidad de espacio adicional para el estacionamiento de autobuses.

#### Ruta 35B – Scotts Valley – Big Basin **SERVICIO SUSPENDIDO POR EL INVIERNO**

**Fin de semana:** El servicio al Parque Estatal Big Basin Redwoods no funciona durante el invierno. Se reanudará en la primavera de 2026.

#### Ruta 73 – Soquel/Freedom to Watsonville **CAMBIO DE PARADA, CAMBIO DE HORARIO**

**Entre semana:** Ciertos viajes saldrán de Capitola Mall y el Centro de Tránsito de Watsonville hasta diez minutos antes o cinco minutos después, y los horarios de salida y llegada han cambiado a lo largo de la ruta.

**Entre semana/Fin de semana:** Freedom Blvd (K-Mart/Vallarta Supermarkets – ID de parada 2594) ha sido renombrada como Freedom Blvd y Davis Ave.

**Cambios de horario específicos de la ruta entre los horarios de otoño e invierno - Rutas que no se mencionan específicamente a continuación continuarán operando con el mismo horario que el servicio de otoño de 2025. Se recomienda a los pasajeros que revisen todos los cambios de ruta a continuación y luego vean los nuevos horarios y mapas para ver los cambios en detalle.**

#### Ruta 1 – Soquel/Cabrillo/Airport **CAMBIO DE PARADA, CAMBIO DE HORARIO**

**Entre semana/Fin de semana:** Se ha añadido una nueva parada en E. Beach y Union (ID de parada 2773). Freedom Blvd (K-Mart/Vallarta Supermarkets – ID de parada 2594) ha sido renombrada como Freedom Blvd y Davis Ave. Se han ajustado los horarios de salida y llegada de los viajes a lo largo de la Ruta.

#### Ruta 2/2N – Soquel/Freedom/Cabrillo **CAMBIO DE HORARIO**

**Entre semana/Fin de semana:** River (River/Front Garage – ID de parada 1713) dejará de estar operativa debido a la necesidad de espacio adicional para el estacionamiento de autobuses. Se han ajustado los horarios de salida y llegada de los viajes a lo largo de la Ruta.

#### Ruta 3A – Capitola Mall/Live Oak via East Cliff **CAMBIO DE PARADA, CAMBIO DE HORARIO**

**Entre semana/Fin de semana:** Front & Laurel (ID de parada 2772) será reactivado para el servicio. River (River/Front Garage – ID de parada 1713) dejará de estar operativa debido a la necesidad de espacio adicional para el estacionamiento de autobuses. Se han ajustado los horarios de salida y llegada de los viajes a lo largo de la Ruta.

#### Ruta 3B – Capitola Mall/Live Oak via 17th/Brommer **CAMBIO DE PARADA, CAMBIO DE HORARIO**

**Entre semana/Fin de semana:** Front & Laurel (ID de parada 2772) será reactivado para el servicio. River (River/Front Garage – ID de parada 1713) dejará de estar operativa debido a la necesidad de espacio adicional para el estacionamiento de autobuses. Se han ajustado los horarios de salida y llegada de los viajes a lo largo de la Ruta.

#### Ruta 4 - River/Harvey West/Emeline **CAMBIO DE PARADA, CAMBIO DE HORARIO**

**Entre semana:** Se ha añadido una nueva parada en River & Encinal Ave (ID de parada 2776). River (River/Front Garage – ID de parada 1713) dejará de estar operativa debido a la necesidad de espacio adicional para el estacionamiento de autobuses. Se han ajustado los horarios de salida y llegada de los viajes a lo largo de la Ruta.

# CAMBIOS AL SERVICIO

## Ruta 11 – UCSC via West Gate – High **CAMBIO DE PARADA, CAMBIO DE HORARIO**

**Entre semana/Fin de semana:** River (River/Front Garage – ID de parada 1713) dejará de estar operativa debido a la necesidad de espacio adicional para el estacionamiento de autobuses. Se han ajustado los horarios de salida y llegada de los viajes a lo largo de la Ruta.

## Ruta 18 – UCSC via Main Gate – Mission **CAMBIO DE HORARIO**

**Entre semana:** Se han ajustado los horarios de salida y llegada de los viajes a lo largo de la Ruta.

## Ruta 16 – UCSC via Main Gate – Laurel/Bay **CAMBIO DE HORARIO**

**Entre semana:** Se han ajustado los horarios de salida y llegada de los viajes a lo largo de la Ruta.

## Ruta 19 – UCSC via West Gate – Bay **CAMBIO DE HORARIO**

**Entre semana:** Se han ajustado los horarios de salida y llegada de los viajes a lo largo de la Ruta.

## Ruta 20 – UCSC via Main Gate – Delaware **CAMBIO DE HORARIO**

**Entre semana:** Se han ajustado los horarios de salida y llegada de los viajes a lo largo de la Ruta.

## Ruta 55 – Capitola/Rio Del Mar/Aptos Village **CAMBIO DE HORARIO**

**Entre semana:** Se han ajustado los horarios de salida y llegada de los viajes a lo largo de la Ruta.

## Ruta 72 – Green Valley – Pinto Lake **CAMBIO DE HORARIO**

**Entre semana:** Se han ajustado los horarios de salida y llegada de los viajes a lo largo de la Ruta.

## Ruta 79 – East Lake **CAMBIO DE PARADA**

**Entre semana/Fin de semana:** Se han añadido tres nuevas paradas: E. Beach & Union (ID de parada 2773), E. Lake Ave & Tuttle Ave (ID de parada 2774), and E. Lake Ave & Brewington Ave (ID de parada 2775).

# CALENDARIO DE DIAS FESTIVOS

Día Festivo	Fecha	Servicio Local de METRO	Amtrak Hwy 17 Express	Servicio ParaCruz	Ventanilla de Servicio al Cliente	Centro de Llamadas	Oficinas Administrativas
Víspera de Navidad*	Mié, Dic 24, 2025	Horario de entre semana	Horario de entre semana	Horario de entre semana	Abierto**	Abierto	Abierto
Navidad	Jue, Dic 25, 2025	No Servicio	Horario de fin de semana	No Servicio	Cerrado**	Cerrado	Cerrado
Víspera de Año Nuevo	Mié, Dic 31, 2025	Horario de entre semana	Horario de entre semana	Horario de entre semana	Abierto**	Abierto	Abierto
Día de Año Nuevo	Jue, Ene 01, 2026	No Servicio	Horario de fin de semana	No Servicio	Cerrado**	Cerrado	Cerrado
Día de Martin Luther King Jr.	Lun, Ene 19, 2026	Horario de fin de semana	Horario de entre semana	Horario de entre semana	Cerrado**	Cerrado	Cerrado
Día de los Presidentes	Lun, Feb 16, 2026	Horario de entre semana	Horario de entre semana	Horario de entre semana	Abierto**	Abierto	Abierto

\* Últimas salidas a las 8pm, excepto Hwy 17 Express \*\* Consulte el sitio web para obtener actualizaciones

# SERVICIO AL CLIENTE METRO

Ver calendario de Días Festivos en la página 5 para los cierres.

(831) 425-8600 | [scmetro.org/es/sc](http://scmetro.org/es/sc)

## River Front Centro de tránsito

603 Front St, Frente a CVS

- El Centro de experiencia del cliente de METRO estará abierto para ayudar a los clientes en persona de lunes a viernes, de 8:00 a. m. a 5:00 p. m. o por teléfono los 7 días de la semana al (831) 425-8600.

## Centro de Tránsito de Watsonville (WTC)

475 Rodriguez Street, Downtown Watsonville

- Horario del vestíbulo: Desde 5:30am-8pm
- Horario del quiosco de servicio al cliente: Consulte el sitio web para obtener más detalles.

## Servicio al Cliente proporciona:

- Asistencia de Servicio al Cliente bilingüe
- Información de la ruta del autobús
- Identificación de descuento con foto
- Cosas perdidas y encontradas
- Venta de pases, incluyendo recargar fondos a tarjetas Smart Card y Cruz Cash
- Formularios de pedido por correo de pases de autobús: Disponibles en línea en [scmetro.org/es/orden-por-correo](http://scmetro.org/es/orden-por-correo) y en la página 12 y 13 de esta edición de Headways.
- Agregar fondos a la cuenta de saldo decreciente para los clientes de ParaCruz.
- Quiosco de llamadas de atención al cliente (solo WTC): Conéctese virtualmente con un representante de servicio al cliente utilizando nuestro sistema de videollamadas unidireccionales.

## Cosas perdidas y encontradas

Para consultar y reclamar artículos perdidos, llame a Servicio al Cliente durante el horario comercial o presente un Boleto de Objetos Perdidos y Encontrados visitando [service.scmttd.com](http://service.scmttd.com).

- Los artículos se guardan en Santa Cruz METRO Center.
- Las bicicletas, cascos y candados perdidos se pueden reclamar directamente al personal de seguridad. El propietario debe ser capaz de describir el artículo con todo detalle para que la propiedad sea liberada.
- Se requiere una identificación con foto legal para todos los reclamos.
- Los operadores y el personal no usarán radios de autobuses para verificar los artículos perdidos.

## Descarga Ecolane

Los clientes que deseen programar un viaje en ParaCruz tienen la comodidad de ver los viajes disponibles, reservar viajes, rastrear vehículos y verificar los fondos de su Cuenta de Saldo Decreciente a través de la aplicación Ecolane de METRO. Disponible para descargar en App Store o Google Play. Para obtener más información, visite [scmetro.org/apps](http://scmetro.org/apps) o use el autoservicio Ecolane en [paracruz.ecolane.com/selfservice/login](http://paracruz.ecolane.com/selfservice/login).



## Centro de llamadas

(831) 425-8600

CRS Servicios para los que tienen discapacidad auditiva o de habla: 711

Reservaciones ParaCruz (831) 425-4664

## Solicitar ParaCruz

[www.adaride.com](http://www.adaride.com) o

llame al (877) 232-7433

de lunes a viernes, de 8 am a 4 pm



## ¿Cómo estamos haciendo las cosas?

Agradecemos sus elogios, sugerencias o quejas sobre nuestro servicio.

Reportes de Servicio al Cliente se pueden enviar en [scmetro.org/es/cs](http://scmetro.org/es/cs) seleccionando "Reporte de Servicio al Cliente" en el menú desplegable o proporcionar comentarios del chofer seleccionando "Comentarios del Chofer".

Gracias por tomarse el tiempo para ayudarnos a mejorar su sistema de transporte público. Tenga en cuenta que cada departamento tiene un tiempo de respuesta diferente debido a las investigaciones internas caso por caso. El tiempo promedio de respuesta es de 10 días laborales.



Escanéame

# CENTROS DE TRÁNSITO DE METRO

Santa Cruz METRO opera cuatro Centros de Tránsito en el condado. | [scmetro.org/es/centro-transito](http://scmetro.org/es/centro-transito)

## River Front Transit Center

(Santa Cruz Metro Center ha cerrado por remodelación)

- **Área 1:** River St S & Soquel
- **Área 2:** Soquel & Front
- **Área 3:** Front & Soquel
- **Área 4:** Front (Trader Joe's)

## Watsonville Transit Center (WTC)

475 Rodriguez Street, Centro de Watsonville

- Representantes de servicio al cliente en el sitio disponibles, de lunes a viernes
- Llame al servicio de atención al cliente disponible todos los días

## Capitola Mall Transit Center

Este centro no cuenta con personal.

1855 41st Avenue, Capitola

- Ubicado justo afuera de la entrada principal del centro comercial 41st Ave.

## Cavallaro Transit Center

Este Centro de Tránsito no cuenta con personal.

246 Kings Village Road, Scotts Valley

- El estacionamiento durante la noche ahora está disponible con permiso. Para comprar un permiso, use la aplicación Passport Parking y seleccione la zona 9506. Para más detalles visite [scmetro.org/es/apl](http://scmetro.org/es/apl).

## Artículos permitidos en los autobuses

- Se permiten carritos de compras de dos ruedas, andadores, dispositivos de movilidad, cochecitos plegables y bicicletas plegables (de menos de cinco (5) pies de largo cuando están plegadas) dentro del autobús, siempre y cuando puedan plegarse y guardarse fuera del pasillo y controlarse.
- Para la seguridad de todos los pasajeros, doble y guarde los artículos fuera del pasillo y manténgalos controlados en todo momento
- Se permiten alimentos y bebidas sellados en el autobús, pero está prohibido comer y beber a bordo del autobús
- Se agradece el sentido común y la cooperación con el Operador para mantener esta política

## Artículos restringidos en los autobuses

METRO está haciendo cumplir y limitando los artículos de mano al pedir a los clientes que solo traigan un artículo de mano que quepa en el regazo (con la excepción de las bolsas de comestibles, en las que se pueden llevar 1 o 2 bolsas a bordo dependiendo de la disponibilidad de espacio).

- NO se permiten artículos que excedan los cinco (5) pies de largo dentro de un autobús METRO. Esto incluye tablas de surf y cañas de pescar
- Está prohibido fumar y vapear en los autobuses de METRO, en todos los centros de tránsito y dentro de los 40 pies de todas las paradas de autobús de METRO. Consulte nuestra Política de no fumar para obtener más detalles
- Otros artículos restringidos incluyen: patinetas flotantes, contenedores abiertos de bebidas alcohólicas, baterías de automóviles o motocicletas, fuegos artificiales, armas de fuego, gasolina o cualquier material o contenedor cáustico o inflamable

## ¡Estamos contratando!

METRO está contratando para una variedad de puestos en administración, flota y operaciones. ¡Los beneficios competitivos incluyen pensión, pago bilingüe, atención médica, dental, visión y más!

Solicite unirse a nuestro equipo hoy.



Escanéame



# Aplicación de Tránsito: Aplicación Oficial de Planificación de Viajes en Tiempo Real para METRO




Figure 1: Mejore Su Viaje Diario--Santa Cruz Metro lo tiene cubierto

Deslumbre la tabla de posiciones con su estilo personal; elija cualquier nombre o emoji que desee. Más iconos de ubicación. Desbloquee más de 20 iconos nuevos para marcar cada lugar especial de su reino.

## Planifique su viaje. Siga su recorrido

Consulte la hora estimada de llegada (ETA) de todos nuestros servicios cercanos en cuanto abra la app.

## Desbloquee Royale: lo tenemos cubierto

¡Nuestros pasajeros reciben automáticamente una actualización gratuita a Royale, la suscripción premium de la app de Transit! Con Royale, los usuarios tienen acceso completo a la app y a todas las funciones más recientes.

## Ubicación de vehículos en tiempo real en el mapa

Transit tiene información en tiempo real de todos nuestros servicios de transporte para ayudarlo a moverse por la región.

## Encuentre la ruta más rápida

Combine el servicio de autobús con caminatas, ciclismo y otras opciones de transporte, directamente desde el planificador de viajes de Transit.

## Guía paso a paso con GO

Toque GO para recibir recordatorios de cuándo salir, cuándo hacer transbordo y cuándo bajar del autobús. Suscríbase a las notificaciones push para saber cuándo está a punto de llegar y cuándo ha llegado.

## Traiga sabiduría a la muchedumbre

Comparte información con tus amigos  
Con la colaboración colectiva de GO, puedes compartir

informes en tiempo real sobre aglomeraciones y accesibilidad, y aumentar la precisión de la información en tiempo real para tus compañeros pasajeros.

## Alertas de servicio

¿Se ha movido la parada? ¿Hay interrupciones en el servicio? Entérese antes de salir. Consulte las alertas de servicio en Transit o suscríbete para recibir notificaciones push de sus rutas favoritas.

## Viaje de forma más inteligente con Transit

**Descargue Transit Today. Disponible para teléfonos Apple iOS y Android.**



Incluya el código QR de la app Transit.

¿No quiere descargar otra app? Lo tenemos cubierto: la Planificación de Viajes en Tiempo Real de METRO también está disponible en Google Maps, Apple Maps y el sitio web de METRO en Tiempo Real, [rt.scmetro.org](http://rt.scmetro.org). Los pasajeros también pueden enviar un SMS con "SCM XXXX" al 41411 (donde XXXX es un identificador numérico de parada o un carril central, como "scmc1" o "wtc2") para prever llegadas en 30 minutos. Para obtener más información, visite [scmetro.org/apps](http://scmetro.org/apps) (incluya el código QR de las aplicaciones METRO actualmente en la página)



# PROTEGIENDO NUESTRA BAHÍA DE MONTEREY, UN VIAJE A LA VEZ



Un Viaje a la Vez es una campaña que brinda a todos en el Condado de Santa Cruz la oportunidad de proteger nuestros extraordinarios recursos naturales simplemente viajando en autobús.

Nuestro hogar, la región de la Bahía de Monterey, es el punto de mayor biodiversidad en América del Norte según un estudio realizado por The Nature Conservancy. Su dinámica confluencia de tierra y mar crea ecosistemas únicos y sustenta una vida silvestre icónica, desde los reservados pumas hasta las majestuosas ballenas azules.

Desde enero de 2023, cada viaje en autobús METRO hace una donación a nuestros socios en la protección del medio ambiente. Todo lo que tiene que hacer es subirse a bordo y METRO hará una contribución financiera a la Fundación del Santuario Marino Nacional de la Bahía de Monterey y al Fondo Bay of Life como parte del programa de incentivos de viajes compartidos de GO Santa Cruz administrado por el Condado de Santa Cruz. Comisión Regional de Transporte (SCCRTC).

Viaja en METRO hoy para proteger nuestra Bahía de Monterey, ¡un viaje a la vez!

## Por qué METRO lidera esta campaña

La misión de METRO es proporcionar transporte ambientalmente sustentable al Condado de Santa Cruz. Cada viaje en un autobús METRO saca a los autos de la carretera y reduce significativamente las emisiones de gases de efecto invernadero.

Un Viaje a la Vez es una oportunidad no solo para educar al público sobre los beneficios del transporte público y los recursos naturales únicos de la Bahía de Monterey, sino también para inspirar a las personas a tomar medidas.

## Únase a nuestro Club de Conservación para donar aún más

Conviértase en miembro del Club de Conservación y registre sus viajes en GO Santa Cruz County, y podrá donar \$10 adicionales por cada 25 viajes en autobús a nuestros socios ambientales. Además, obtendrá acceso exclusivo a eventos, oradores, artículos promocionales y más.

## Registre sus viajes por computadora

1. Para participar, crea una cuenta en [scmttd.com/gosantacruz](https://scmttd.com/gosantacruz), el portal de viajes compartidos en Ruta administrado por GO Santa Cruz County.

2. Una vez que tenga una cuenta, use el portal para registrar sus viajes en autobús. Obtendrá 10 puntos por cada viaje con un máximo de dos viajes por día que cuentan para su acumulación de puntos.
3. Cuando acumule 250 puntos o 25 viajes, use el portal para seleccionar uno de nuestros socios sin fines de lucro para que reciban una donación de \$10.
4. También puede ver las reducciones de emisiones de gases de efecto invernadero que ha logrado al viajar en transporte público y competir contra otros pasajeros para ver quién puede tener el mayor impacto.

## Registre sus viajes por móvil

1. Descargue la aplicación Commute Tracker del App Store o Google Play Store.
2. Configure su cuenta y seleccione CRUZ511.org.
3. Siga las indicaciones para permitir que la aplicación Commute Tracker registre automáticamente sus viajes activando la función para el seguimiento de ubicación.
4. Cuando acumule los 250 puntos o 25 viajes, puede seleccionar un socio sin fines de lucro para que reciban una donación de \$10.

Para obtener más ayuda con la configuración de Commute Tracker, visite: [scmetro.org/ctsetup](https://scmetro.org/ctsetup).

## Nuestros socios de campaña

Un Viaje a la Vez es posible gracias a una asociación entre METRO, la Comisión de Transporte Regional del Condado de Santa Cruz (SCCRTC), la Fundación del Santuario Marino Nacional de la Bahía de Monterey, el Fondo Bay of Life y el renombrado equipo de fotógrafos y escritores Frans Lanting y Chris Eckstrom.

Para obtener más información sobre Un Viaje a la Vez, visite [scmetro.org/onerideatatime](https://scmetro.org/onerideatatime).

## PROTEGIENDO NUESTRA BAHÍA DE MONTEREY, UN VIAJE A LA VEZ



### Haga Su Impacto.

Cada viaje dona a nuestros socios en la protección del medio ambiente.



Monterey Bay  
National Marine  
Sanctuary Foundation



# SPLASH PASS DE SANTA CRUZ METRO

Esta solución de la venta de boletos móvil sin efectivo permite a los pasajeros de Santa Cruz METRO comprar tarifas y mostrar boletos en sus teléfonos inteligentes en cualquier momento y en cualquier lugar. El METRO Splash Pass se puede descargar desde Google Play y Apple App Store. Los pasajeros tienen la opción de comprar boletos locales y de la Highway 17 Express, incluyendo opciones completas o con descuento. Los pases de 1 viaje, 15 viajes, Pase Diario, 3 días, 7 días y 31 días están disponibles con una tarjeta de débito o crédito o mediante servicios de pago digital como Apple Pay. Una vez comprados, los pasajeros simplemente activan sus boletos en sus teléfonos y se los presentan al chofer cuando abordan para validación visual o escanear en el validador de Hwy 17 Express. Para usar en el condado de Santa Cruz y Highway 17 Express desde y hacia San José. ¡Descargue el METRO Splash Pass hoy!



Para más información, visite el sitio: [scmetro.org/es/apl](http://scmetro.org/es/apl)

## CÓMO UTILIZAR EL SPLASH PASS DE METRO



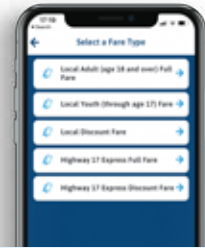
1

Descargue la aplicación desde el App Store (para iPhone) o Google Play (para Android) buscando "METRO Splash Pass." Una vez que la aplicación se haya descargado, ábrala.



2

Seleccione "Buy Passes" para comprar un boleto o "Ticket Wallet" si ya compró un boleto y desea usarlo.



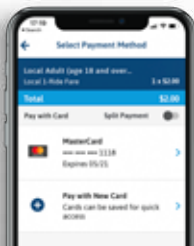
3

Seleccione el "Fare Type" (Local, Hwy 17 Express, Discount). Las tarifas con descuento requieren prueba de elegibilidad.



4

Seleccione el boleto o pase (1-viaje, Pase Diario, 15-viajes, Pase de 31 días) y luego acepta los términos y condiciones.



5

Elija el método de pago que necesita ingresando la información de la tarjeta de crédito o débito, que puede almacenar en la aplicación para hacer la recompra más rápido, o mediante una billetera digital como Apple Pay o Masterpass.



6

Una vez que se completa la compra, los boletos se pueden encontrar en "My Passes" ("Ticket Wallet.") Seleccione el boleto cuando se esté preparando para abordar.




7

Seleccione "Activate Ticket" justo antes de abordar para activar su boleto. Los boletos son activos durante 2 horas en las rutas locales y Hwy 17 Express antes de vencer para permitir transferencias.



8

Al abordar, muestre su boleto al chofer. Por lo general, inspeccionarán la validez del boleto. En el Hwy 17 Express, escanee el código QR del boleto utilizando el validador del autobús.



# ELEGIBILIDAD PARA PASES Y TARIFAS CON DESCUENTO

Las personas que califiquen (adultos mayores o personas con discapacidades) deben presentar **una** de las siguientes formas de verificación a un chofer de autobús al abordar.

## Para los adultos mayores 62+

- Tarjeta de identificación de descuento con foto de METRO
- Tarjeta de identificación de descuento con foto/tarjeta de identificación de paratransito emitida por otra agencia de tránsito
- Tarjeta de identificación de ciudadano mayor
- Identificación que muestra la fecha de nacimiento (por ejemplo, pasaportes y certificados de nacimiento)
- Licencia de conducir estatal actual o tarjeta de identificación estatal actual

## Para personas con discapacidades

- Tarjeta de identificación de descuento con foto de METRO
- Tarjeta de identificación de METRO ParaCruz
- Tarjeta de identificación de descuento con foto emitida por otra agencia de tránsito
- Tarjeta de identificación de Medicare
- Tarjeta de identificación válida para un cartel de estacionamiento para personas discapacitadas de California
- Tarjeta de identificación conectada al servicio de un veterano discapacitado

# SOLICITANDO UNA IDENTIFICACIÓN DE DESCUENTO CON FOTO DE METRO

Las personas que califiquen también pueden solicitar una identificación de descuento con foto de METRO para recibir tarifas y pases con descuento.

## Beneficios de Identificación de Descuento con Foto

- Proporcionar prueba de elegibilidad para pases y tarifas con descuento de METRO.
- Calificar para viajar con asistentes sin tarifa adicional y/o niños con la tarifa de descuento.
- Calificar para las tarifas de descuento ofrecidas por otras agencias de tránsito.

## Criterios al solicitar

- Debe presentar **UNA** de las formas de identificación enumeradas anteriormente.
- Las personas con discapacidad deben presentar una de una de las formas de identificación enumeradas anteriormente o formulario de solicitud de tarifa reducida cumplimentado. El formulario debe ser completado por un médico u otro profesional, verificando su discapacidad. Solo se aceptarán los formularios originales completados, no se permitirán copias.

## Niños/as

- Los niños (hasta los 17 años) pueden viajar en el autobús gratis bajo el programa piloto Youth Cruz Free.
- El chofer puede pedir a los pasajeros de octavo grado y menores que identifiquen su nivel de grado o la escuela a la que asisten. Se les puede pedir a los estudiantes que proporcionen una identificación de estudiante, si hay una disponible.
- A los pasajeros de los grados 9 a 12 se les pedirá que muestren una identificación de estudiante al conductor. Los pasajeros sin identificación de estudiante obtienen un pase especial en su escuela o en la ventanilla de Centro de experiencia del cliente en el centro de Santa Cruz o Watsonville Transit Center.

## Dónde Se Solicita y Tarifas

- Visite la ventanilla de información de Servicio al Cliente en Santa Cruz METRO Center o en el Centro de Tránsito de Watsonville. Se necesitan citas para los nuevos solicitantes.
- \$2.00 para procesar una tarjeta nueva de identificación con foto
- \$2.00 por el primer reemplazo de una tarjeta perdida
- \$5.00 por el reemplazo de una tarjeta perdida a partir de entonces

- Lea el Programa de Tarifas con descuento en la página de Pólizas de nuestro sitio web: [scmetro.org/es/info-de-agencia/administracion/politicas](http://scmetro.org/es/info-de-agencia/administracion/politicas). Imprima los formularios de solicitud que se adjuntan a la póliza en las últimas páginas como Anexo A y Anexo B y también están vinculados por separado debajo del enlace de la póliza.

## Asistentes

- Las personas con discapacidades que requieren un asistente solo deben pagar una tarifa con tarifa de descuento.
- Para calificar, su formulario de solicitud debe indicar que necesita un asistente.
- Luego, se colocará un "punto verde" en su tarjeta de identificación de descuento con foto que le permitirá recibir este beneficio.

# FORMULARIO DE PEDIDO POR CORREO DE RUTA-FIJA

Sin tiempo, sin Internet, sin problema. Pida pases de autobús por correo.

Simplemente complete el formulario a continuación indicando qué tipo de pase(s) le gustaría comprar, adjunte su cheque y envíelo por correo a la dirección a continuación. Nosotros nos encargamos del resto! Si tiene preguntas o desea obtener más información, visite nuestro sitio web en [scmetro.org/es/](http://scmetro.org/es/) o llámenos al (831) 425-8600.

Tipo de Pase	Cruz Card Recargable	Precio por Boletó*	X	Cantidad	Subtotal
<b>PASE DE 1 VIAJE</b>					
Adulto/ Juventud		\$2.00	X		
Descuento ID		\$1.00	X		
HWY 17 Express		\$7.00	X		
Descuento HWY 17 Express		\$3.50	X		
<b>PASE DE 15 VIAJES</b>					
Adulto/ Juventud		\$27.00	X		
Descuento ID		\$13.50	X		
HWY 17 Express		\$94.50	X		
<b>PASE DE 1 DÍA</b>					
Adulto/ Juventud		\$6.00	X		
Descuento ID		\$3.00	X		
HWY 17 Express		\$14.00	X		
<b>PASE DE 3-DÍAS CONSECUTIVOS</b>					
Adulto/ Juventud		\$15.00	X		
Descuento ID		\$7.50	X		
<b>PASE DE 7-DÍAS CONSECUTIVOS</b>					
Adulto/ Juventud		\$32.00	X		
Descuento ID		\$16.00	X		
<b>PASE DE 31-DÍAS CONSECUTIVOS</b>					
Adulto (Edad 18-61)		\$65.00	X		
Juventud (<47" - Edad 17)		\$48.00	X		
Descuento ID		\$32.00	X		
HWY 17 Express		\$145.00	X		
<b>TARJETAS EFECTIVO DE METRO</b>					
\$10.00		\$10.00	X		
\$20.00		\$20.00	X		
\$30.00		\$30.00	X		
\$50.00		\$50.00	X		

Santa Cruz METRO acepta los siguientes métodos de pago para la compra de PASES por CORREO: **cheques personales locales, giros postales, cheques de cajero y cheques de viajero.** Los pagos deben ser por el monto exacto de la compra, no se emitirá cambio ni créditos por excedentes de pago. **POR FAVOR NO ENVÍE EFECTIVO.** Para compras con tarjeta de crédito, visite una de nuestras ventanillas de Servicio al Cliente o puede comprar pases en línea en [scmetro.org/es/tarifas/tarifas](http://scmetro.org/es/tarifas/tarifas).

**POR FAVOR DEJE 5 DÍAS HÁBILES PARA EL PROCESAMIENTO A PARTIR DE LA FECHA EN QUE EL METRO RECIBA SU PEDIDO.**

Subtotal	\$
Envío	\$1.50
Cantidad Total Debida	\$

**ENVÍE PEDIDOS POR CORREO A:**

Santa Cruz METRO Center  
 Attn: PASSES BY MAIL  
 110 VERNON ST.  
 SANTA CRUZ, CA 95060

**Tenga en cuenta que Santa Cruz METRO tiene póliza de no reembolso. Los boletos no son transferibles, reembolsables ni cambiables.**

## METRO SPLASH PASS

Nunca ha habido un método de pago más fácil y conveniente para comprar sus tarifas que con la aplicación de emisión de boletos de METRO, el METRO Splash Pass. No es necesario visitar Centro de Tránsito o usar un formulario de pedido por correo, simplemente descargue la aplicación. Los pasajeros de METRO ahora pueden comprar boletos usando sus teléfonos inteligentes Apple o Android descargando METRO Splash Pass en el App Store y Google Play. Para obtener más información, visite [scmetro.org/es/apl](http://scmetro.org/es/apl)

## CRUZ CARD RECARGABLE\*

Todos los boletos de METRO, pases de autobús y tarjetas de efectivo están disponibles en formato de SMART CARD, SIN costo adicional; simplemente marque la casilla CRUZ CARD junto al tipo de Pase que está comprando. Las TARJETAS CRUZ se activan con el primer uso. ¡SIMPLEMENTE tocar y listo!

## TARIFAS DESCONTADAS

Las personas que califiquen (62+ adultos o personas con discapacidades) deben presentar una identificación de descuento con foto al chofer del autobús. Para conocer las formas elegibles de identificación de descuento, consulte la página "Eligibilidad de pases y tarifas de descuento" que se encuentra en Headways.

## INFORMACIÓN DE ENTREGA

Nombre: \_\_\_\_\_

Dirección: \_\_\_\_\_

Ciudad, estado, código postal: \_\_\_\_\_

Teléfono: \_\_\_\_\_

ID de cliente de ParaCruz (si aplica): \_\_\_\_\_

# SALDO DECRECIENTE DE PARACRUZ



¿Conoces el Saldo Decreciente?

¡Es una práctica función diseñada para optimizar tu experiencia de conducción en ParaCruz!

## CÓMO FUNCIONA

- **Ahorra en gastos de envío**

Al utilizar el sistema de saldo decreciente, no tendrá que pagar gastos de envío con cada compra en línea.

- **Solicitud rápida de fondos**

Los fondos se suelen aplicar a su saldo en un plazo de 24 a 48 horas.

- **Uso flexible y conveniente**

Puedes usar tus fondos según los necesites, sin tener que preocuparte por traer cupones.

## CÓMO HACERLO

**1** En la tienda **online de METRO**, elija **Ecolane Saldo Decreciente**.

Escanea para acceder a la tienda online de METRO:



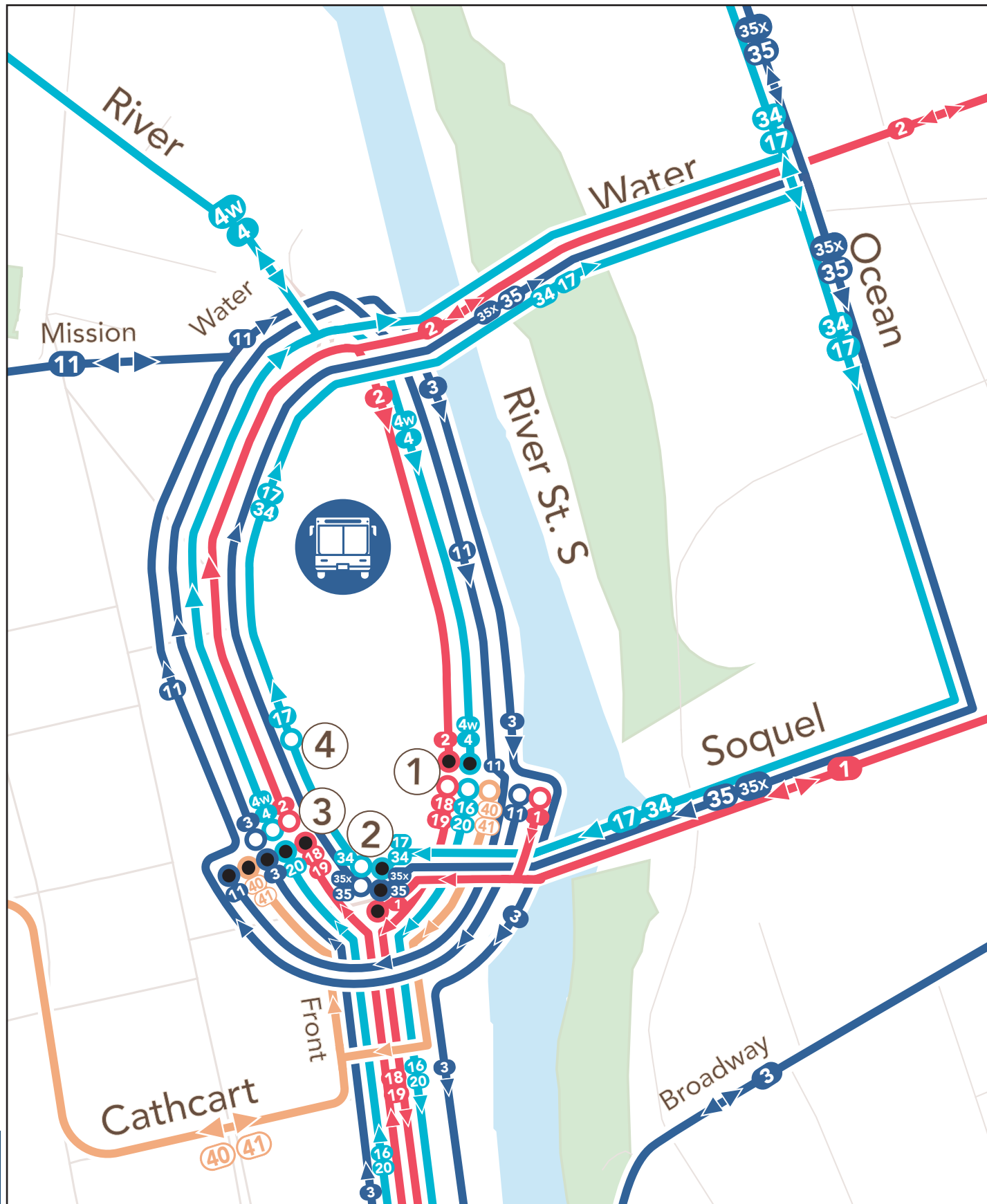
**2** Seleccione la cantidad deseada, Ingrese su nombre o número de cuenta de Ecolane.

**3** Informe al conductor que pagará con Saldo Decreciente.

¡Es así de fácil!

¡Cambia hoy mismo y empieza a disfrutar de los beneficios del Saldo Decreciente! Para preguntas, comuníquese con Servicio al Cliente al (831) 425-8600 o para reservar con ParaCruz llame al (831) 425-4664, disponible los 7 días de la semana, de 8 am a 5 pm.








**Santa Cruz METRO**  
River Front Transit Center


Starts December 18, 2025  
Comienza el 18 de diciembre

On a weekday a bus comes every...  
Entre semana el autobús pasa cada...

- 15-20 minutes / 15-20 minutos
- 30 minutes / 30 minutos
- 60 minutes / 60 minutos
- more than 60 minutes / más de 60 minutos

 Bus Stop  Route Ends  
(color outline matches route frequency)

 **Customer Experience Center**  
603 Front St  
(831) 425-8600

 **Public Restroom**  
121 Soquel Ave

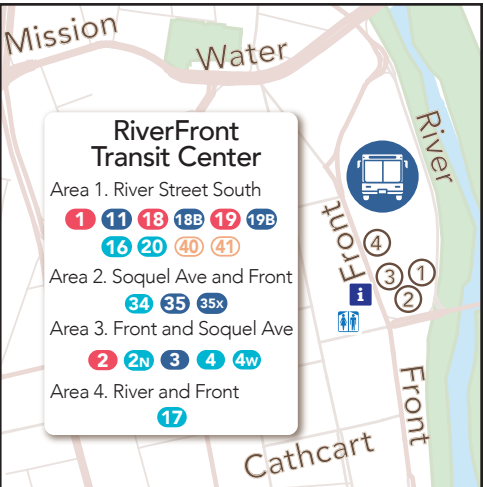
**Stops in River Front Transit Center**  
Paradas en la estación de River Front

**AREA 1** River St S & Soquel (Stop #2754)  
1 11 18 18B 19 19B  
16 20 40 41

**AREA 2** Soquel & Front (Stop #2365)  
34 35 35x

**AREA 3** Front & Soquel (Stop #2667)  
2 2N 3 4 4w

**AREA 4** Front (Trader Joe's) (Stop #2764)  
17



- 1 Watsonville to Santa Cruz**  
From Soquel, stop AREA 2
- 1 Santa Cruz to Watsonville**  
Start at AREA 1, left on Soquel
- 2 2N Watsonville to Santa Cruz**  
from Water, left River, continue straight, stop AREA 1
- 2 2N Santa Cruz to Watsonville**  
Start at AREA 3, bear right to River, right on Water
- 3 From Capitola Mall to Downtown**  
From Broadway, right Front, drop & pick up at AREA 3
- 3 From Downtown to Capitola Mall**  
From AREA 3, bear right to River St, right on River St South, right on Soquel, left on Front, left on Laurel to Broadway
- 4 From River/Harvey West to Downtown**  
from River & Pacific continue straight to River St S., stop at AREA 1
- 4 From Downtown to River/Harvey West**  
Start at AREA 3. Continue on Front to River St
- 4w From Harvey West to Downtown**  
From River, continue straight to River St S., stop at AREA 1
- 4w From Downtown to Harvey West**  
Start at AREA 3. Continue on Front to River St
- 17 From Scotts Valley & San Jose**  
From Ocean, right Soquel, right Front, stop at Area 2
- 17 To Scotts Valley & San Jose**  
Start at AREA 4, bear right to River, right on Water, left on Ocean
- 34 From Scotts Valley Dr/Emeline**  
From Ocean, right Soquel, stop AREA 2
- 34 To Scotts Valley Dr/Emeline**  
Start at AREA 2, right Front, bear right to River, right on Water, left on Ocean
- 35 35x From San Lorenzo Valley**  
From Ocean, right Soquel, stop AREA 2
- 35 35x To San Lorenzo Valley**  
Start at AREA 2, right Front, bear right to River, right on Water, left on Ocean
- 11 From UCSC**  
From Water St, right on River St, stay on River St S, right on Soquel, right on Front, stop AREA 3
- 11 To UCSC**  
Start at AREA 1, right Soquel, right Front, bear right to River St, left on Water, continue straight to Mission
- 16 18 18B From UCSC**  
From Laurel left to Front, final stop at AREA 3
- 16 18 18B To UCSC**  
Start at AREA 1, right Soquel, left Front, right Laurel
- 19 19B 20 From UCSC**  
from Pacific roundabout, continue Pacific to Front, final stop at AREA 3
- 19 19B 20 UCSC**  
Start at AREA 1, right Soquel, left Front
- 40 41 From Davenport/Bonny Doon**  
from Walnut, right Cedar, left Cathcart, left Front, stop at AREA 3
- 40 41 To Davenport/Bonny Doon**  
from AREA 1, right Soquel, left Front, right Cathcart, right Cedar, left Walnut

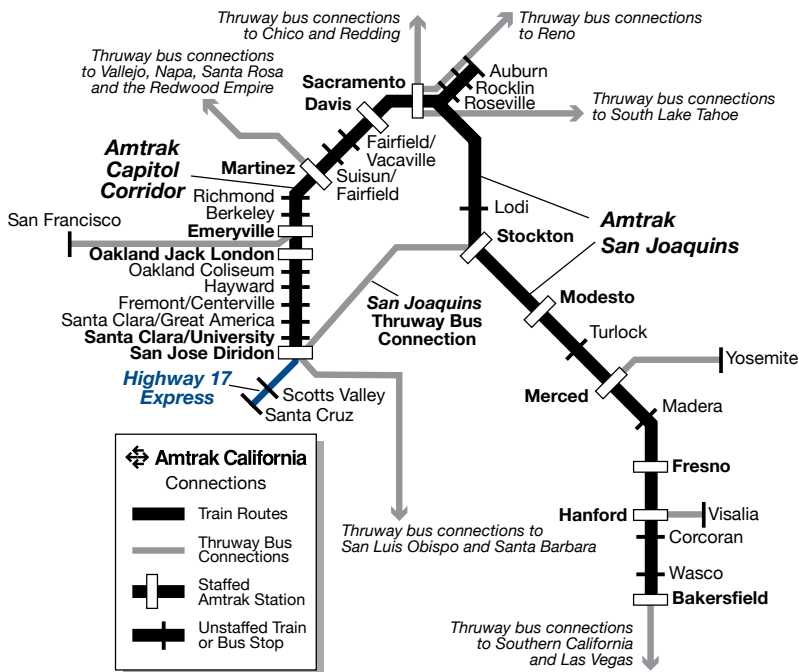


**HIGHWAY 17 EXPRESS**  
Amtrak Thruway

WiFi ON BOARD

Santa Cruz & Scotts Valley To San Jose Diridon Amtrak / Caltrain Station & San Jose

Call Santa Cruz METRO Customer Service (831) 425-8600

Fares	Regular	Older Adult/Disabled*
Cash Single Ride	\$7.00	\$3.50
Highway 17 Express Day Pass ‡	\$14.00	\$14.00
- with exchange of Santa Cruz METRO Discount local day pass (\$3 credit)	\$11.00	\$11.00
- with exchange of Santa Cruz METRO local day pass (\$6 credit)	\$8.00	\$8.00
Highway 17 Express 15-Ride Pass ◇	\$94.50	\$94.50
Highway 17 Express 31-Day Pass ◇◇	\$145.00	\$145.00
<b>Amtrak Thruway tickets to or from Santa Cruz are honored on Highway 17 Express buses.</b>		
* <b>Older Adults/Certified Disabled Fare</b> -- For discounted fares, verification is required. Contact VTA or Santa Cruz METRO for more information.		
‡ <b>Highway 17 Express Day Pass</b> -- Day Passes issued on the Highway 17 Express service <b>are honored</b> on all Santa Cruz METRO and local VTA services for unlimited rides on the date specified.		
◇ <b>Highway 17 Express 15-Ride Pass</b> -- For single rides on Highway 17 Express only, <b>NOT honored on any VTA Service.</b>		
◇◇ <b>Highway 17 Express 31-Day Pass</b> -- <b>Are honored</b> on all Santa Cruz Metro and local VTA services for unlimited rides during the 31-day period that is imprinted on the back of the pass.		
UCSC student ID and other types of UCSC bus passes are <b>NOT honored</b> on Highway 17 Express buses.		
Cabrillo College student ID cards are <b>NOT honored</b> on Highway 17 Express buses.		
<b>NOTICE: Clipper cards are NOT honored.</b>		
VTA Light Rail Transfers are issued by request <b>ONLY</b> with Highway 17 Express Cruz Pass.		
<b>Buy your Highway 17 Express tickets on the METRO Splash Pass app. Go to <a href="http://scmetro.org/apps">scmetro.org/apps</a> for info.</b>		

**Description of Service**

This inter-county express service is a joint effort among Valley Transportation Authority (VTA), Santa Cruz Metropolitan Transit District (SCMTD), Capitol Corridor Joint Powers Authority (CCJPA), San Joaquin Joint Powers Authority (SJJPA) and Amtrak.

- All buses stop at Pasatiempo.
- On weekends, buses begin or end at the San Jose Diridon Caltrain/Amtrak Station.

**Baggage**

The buses used for Highway 17 Express service provide storage space for baggage. Customers are responsible for loading and unloading baggage. SCMTD, VTA, Amtrak, CCJPA and SJJPA are not responsible or liable in any manner for baggage that is stolen, damaged or lost. No hazardous or combustible materials are allowed inside the bus.

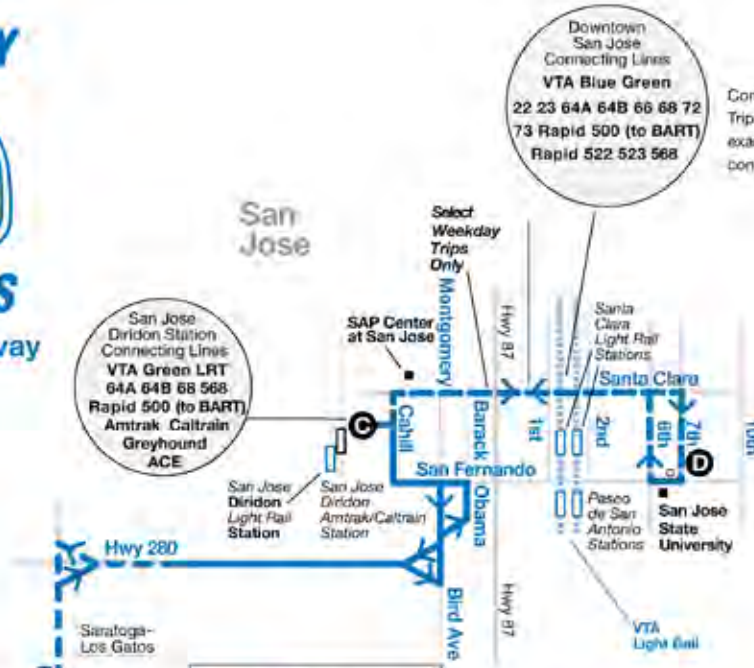
**Telephone Information**

**Santa Cruz METRO Customer Service 831-425-8600**

Hearing/Speech Impaired (CRS).....	711
METRO website .....	<a href="http://scmetro.org">scmetro.org</a>
Hearing Impaired (TTY Only) .....	408-321-2330
VTA website.....	<a href="http://vta.org">vta.org</a>
Caltrain .....	800-660-4287
Hearing Impaired (TTY Only) .....	650-508-6448
Caltrain website .....	<a href="http://caltrain.com">caltrain.com</a>
Amtrak .....	800-USA-RAIL (800-872-7245)
Hearing Impaired (TTY Only) .....	800-523-6590
Amtrak website .....	<a href="http://amtrak.com">amtrak.com</a>
Capitol Corridor .....	877-9-RIDECC (974-3322)
Capitol Corridor website .....	<a href="http://capitolcorridor.org">capitolcorridor.org</a>
San Joaquins.....	800-USA-RAIL (800-872-7245)
San Joaquins website.....	<a href="http://amtraksanjoaquins.com">amtraksanjoaquins.com</a>
ACE .....	800-411-RAIL
ACE website.....	<a href="http://acerrail.com">acerrail.com</a>



# HIGHWAY 17 EXPRESS Amtrak Thruway



Downtown San Jose Connecting Lines  
**VTA Blue Green**  
22 23 64A 64B 66 68 72  
73 Rapid 500 (to BART)  
Rapid 522 523 568

Consult VTA.org, Google Trip Planner or Transit App for exact stop locations of connecting lines

San Jose Diridon Station Connecting Lines  
**VTA Green LRT**  
64A 64B 68 568  
Rapid 500 (to BART)  
Amtrak Caltrain  
Greyhound  
ACE

Santa Cruz Metro Connecting Routes  
34 35 35X  
(including weekend service to Big Basin Redwoods State Park)

Santa Cruz Metro Connecting Routes  
35

Santa Cruz Metro Connecting Routes  
2 2N 34 35 35X

- Bus route
- - - Weekdays Only
- · - · - Selected Trips Only
- A** Timepoint (see schedule)
- > Direction of bus travel
- Point of interest
- 23** Connecting bus
- Start/End of route
- Light rail route
- Amtrak/Caltrain/ACE route

**Stops Observed Northbound:**

- \*\* Front (Trader Joe's)/River Front Transit Center Area 4 - Stop ID 2764
- \*\* Ocean & Water - Stop ID 1864
- \*\* Hwy 17 & Pasatiempo Dr - Stop ID 1570
- \*\* Mt. Hermon & Kings Village Rd - Stop ID 1652
- \*\* Cavallaro Scotts Valley Transit Center - Stop ID 2624
- \*\* Mt. Hermon Rd (Graham Plaza) - Stop ID 1653
- \*\* Scotts Valley Dr & Disc Dr - Stop ID 1735
- \*\* Scotts Valley Dr. & Granite Creek Rd - Stop ID 1745
- Barack Obama Blvd & W San Carlos - Stop ID 0901
- Barack Obama Blvd & Park Ave - Stop ID 0923
- San Jose Diridon Station - Stop ID 0904
- W Santa Clara & Delmas Ave - Stop ID 0906
- W Santa Clara & Almaden Blvd - Stop ID 0908
- E Santa Clara & S 1st - Stop ID 0910
- E Santa Clara & S 6th - Stop ID 0924
- E San Fernando & S 7th - Stop ID 0914

**Stops Observed Southbound:**

- \*\* E San Fernando & S 7th - Stop ID 0914
- \*\* E Santa Clara & N 5th - Stop ID 0925
- \*\* W Santa Clara & Market - Stop ID 0912
- \*\* W Santa Clara & Almaden Blvd - Stop ID 0920
- \*\* W Santa Clara & Delmas Ave - Stop ID 0913
- San Jose Diridon Station - Stop ID 0904
- Barack Obama Blvd & Park Ave - Stop ID 0915
- Barack Obama Blvd & W San Carlos - Stop ID 0902
- Scotts Valley Dr. & Granite Creek Rd - Stop ID 2519
- Scotts Valley Dr. & Civic Center Dr - Stop ID 1734
- Mt. Hermon Rd & Kings Village Rd - Stop ID 1652
- Cavallaro Scotts Valley Transit Center - Stop ID 2624
- Mt. Hermon Rd (Graham Plaza) - Stop ID 1653
- Hwy 17 & Pasatiempo Dr - Stop ID 1571
- Ocean & Water (Governmental Center) - Stop ID 2605
- Front (Trader Joe's)/River Front Transit Center Area 4 - Stop ID 2764

River Front Transit Center Connecting Routes  
1 2 2N 3 4 4W 11  
16 18 19 20 34  
35 35X 40 41

- \* Weekday Trips Only
- \*\* Scheduled Trips Only



HIGHWAY

# Highway 17 Express - Amtrak Thruway



## Santa Cruz and Scotts Valley to San Jose

EXPRESS

Santa Cruz Scotts Valley San Jose Train Connections

<b>A</b>	<b>B</b>	<b>C</b>	<b>D</b>	Capitol Corridor	Coast Starlight	Gold Runner Thruway Bus	Express	Limited	Local	ACE
River Front Transit Center (Area 4)	Cavallaro Transit Center	San Jose Diridon Station	San Fernando & 7th	Amtrak			Caltrain			

### Weekdays Northbound

5:00 ①	5:13AM	5:53	-----	6:18		6:25			5:58	
5:25		6:10	-----				6:22		6:28	
5:35 ①	5:49	6:31	6:38					6:43	6:58	
6:20		7:08	-----				7:22		7:28	
6:30 ①	6:45	7:31	7:41					7:43	7:53	
7:20		8:12	-----	8:38			8:22		8:28	
-----	7:45 ①	8:33	8:44					8:43	8:58	
8:20		9:12	-----						9:28	
-----	8:45 ①	9:33	9:42		*10:26				9:58	
9:20		10:12	-----	10:35					10:28	
9:55		10:44	-----						10:58	
10:45 ①	11:02	11:48	-----			12:25			11:58	
12:00PM		12:47	-----						12:58	
12:45 ①	1:02	1:48	-----						1:58	2:10
1:25		2:12	-----	2:50					2:28	
1:55		2:42	-----						2:53	
-----	2:25 ①	3:12	-----				3:22		3:28	3:35
2:30		3:28	-----	4:17				3:43	3:58	
3:00 ①	3:17	4:09	-----				4:22		4:28	4:35
3:30		4:28	-----	5:25				4:43	4:58	
4:15		5:13	-----				5:22		5:28	5:35
-----	4:20 ①	5:17	-----						5:28	5:35
4:35		5:33	-----					5:43	5:58	
5:00 ①	5:17	6:09	-----	6:55			6:22		6:28	
5:35		6:33	-----		**7:58			6:43	6:58	
6:05	6:19	7:17	-----						7:28	
7:00		7:48	-----						7:58	
8:25	8:37	9:19	-----						9:28	
10:30		11:14	-----						11:30	

### Saturday, Sunday and Holidays Northbound

6:45AM	6:58	7:38	-----	8:50					7:56	
7:55		8:45	-----						8:56	
8:15	8:28	9:08	-----						9:26	
8:45	8:58	9:38	-----		*10:26				9:56	
9:25		10:15	-----	10:50					10:26	
9:50	10:04	10:47	-----						10:56	
10:25		11:15	-----						11:26	
10:45	10:59	11:42	-----	12:50		12:25			11:56	
11:45	11:59	12:42PM	-----						12:56	
12:50	1:04	1:47	-----	2:50					1:56	
1:45	1:59	2:42	-----						2:56	
2:50	3:04	3:47	-----	4:50					3:56	
3:40	3:54	4:37	-----						4:56	
4:15		5:16	-----	5:50					5:26	
4:30	4:45	5:45	-----						5:56	
5:15		6:12	-----						6:26	
5:25	5:40	6:40	-----						6:56	
6:15		7:12	-----	8:05	**7:58				7:26	
6:30	6:44	7:42	-----						7:56	
7:40	7:54	8:47	-----						8:56	
8:50	9:02	9:42	-----						9:56	
10:20	10:32	11:12	-----						11:30	

① - Serves Scotts Valley Drive

## ① - Serves Scotts Valley Drive

### Holidays

New Year's Day, Memorial Day, Independence Day, Labor Day, Thanksgiving Day, Day after Thanksgiving, and Christmas Day.

### Downtown San Jose Service

Hwy 17 Express Northbound service to downtown San Jose and SJSU is limited to four weekday-only morning commute trips. See the schedule above, and see below for VTA service options. From San Jose Diridon Station, the limited service to downtown and SJSU serves Santa Clara St stops as far as Santa Clara & 6th St, then serves San Fernando & 7th St (Stop ID 914). These four downtown trips also serve Scotts Valley. For Santa Cruz riders, connect to the 7:45am and 8:45 departure from Cavallaro (Scotts Valley) Transit Center by taking the 7:30am or 8:30am 35X from River Front Transit Center.

### VTA Service from Downtown San Jose and San Jose State University (SJSU)

From San Jose Diridon Station to Downtown San Jose or SJSU, customers can ride VTA routes 22, 64A, 64B, 68, Rapid 500, Rapid 522, or Rapid 568. Customers can also reach downtown and SJSU by connecting to VTA routes 23 or Rapid 523 at Barack Obama Blvd & San Carlos St. Transfers to VTA are free with a Highway 17 Express Day-Pass or 31-Day Pass, or, for SJSU students and staff – the SJSU SmartPass. Contact VTA Customer Service at (408) 321-2300 or vta.org.

### Amtrak

Amtrak Capitol Corridor and Gold Runner Thruway Bus schedules are subject to change. To confirm the schedule, please visit [CapitolCorridor.org](http://CapitolCorridor.org) or [GoldRunner.com](http://GoldRunner.com) or call 1-800-USA-RAIL.

**\*Amtrak Coast Starlight train #11 southbound from Seattle to Los Angeles**

**\*\* Amtrak Coast Starlight train #14 northbound from Los Angeles to Seattle**



HIGHWAY

# Highway 17 Express - Amtrak Thruway



## San Jose to Scotts Valley and Santa Cruz

EXPRESS

Train Connections

San Jose

Scotts Valley Santa Cruz

ACE	Local	Caltrain		Amtrak			San Fernando & 7th	San Jose Diridon Station	Cavallaro Transit Center	River Front Transit Center (Area 4)
		Limited	Express	Gold Runner Thruway Bus	Coast Starlight	Capitol Corridor				

### Weekdays Southbound

6:22	6:12 6:12 6:52						---	6:20AM 6:40 ① 7:15	---	7:05 ---
7:47	6:52 7:42 8:14	7:58	7:20			7:30	---	7:30 ① 8:10	8:20	8:05 ---
8:52	8:42 9:13	8:58	8:20			8:32	---	8:30 ① 9:10	9:17	9:34 9:59
9:44	9:42 10:42 11:13 12:13	9:58	9:20			9:54	---	9:30 ① 10:10 10:50 ① 11:20 12:20	10:12 ---	10:27 10:59 11:47 12:09PM 1:09
	1:13 2:13 2:42						---	1:20 ① 2:20 2:50	2:03 ---	---
	3:13 3:42 3:42					3:04	---	3:20 ① 3:50 4:00	4:03 ---	---
	4:14 4:42 5:13	4:58	4:20				---	4:30 5:15 ① 5:30	---	5:18 6:21 6:18
	5:42 5:42 6:13	5:58	5:20			5:35	---	5:50 6:00 6:13 ① 6:30	---	6:38 7:12 7:14
	6:42 7:13 8:13	6:58	6:20				---	7:00 7:13 ① 7:30	7:57 ---	8:12 8:14
	9:42 11:13	7:58	7:20			**7:46	8:14	8:35 9:50 11:30	9:12 ---	9:28 10:38 12:17

### Saturday, Sunday and Holidays Southbound

	9:15 9:44						---	8:10AM 9:25	---	8:56 10:21
	10:15 10:44 11:15						---	9:55 10:25 10:55	---	10:41 11:27 11:48
	11:44 12:15 1:15						---	11:25 11:55 12:25	11:08 ---	12:32 12:47 1:38
	2:15 3:15 4:15						---	1:25 2:25 3:25	12:13PM ---	2:31 3:26 4:22
	5:15 5:44 6:15						---	4:08 4:25 5:25	5:05 ---	5:19 6:19 6:43
	6:44 7:15 7:44						---	6:25 6:55 7:25	7:04 7:34 ---	7:17 7:47 8:13
	8:15 9:15 10:15 11:15						---	7:55 8:25 9:25 10:25 11:30	8:34 9:04 ---	8:47 9:17 10:13 11:15 12:20

① - Serves Scotts Valley Drive

## Holidays

New Year's Day, Memorial Day, Independence Day, Labor Day, Thanksgiving Day, Day after Thanksgiving, and Christmas Day.

## Downtown San Jose Service

Hwy 17 Express Southbound service from downtown San Jose/SJSU is limited to four weekday-only afternoon/evening commute trips. These trips depart E. San Fernando & 7th (Stop ID 914) at 4:00pm, 5:00pm, 6:00pm, and 7:00pm, then serve Santa Clara St. stops in the westbound direction before stopping to pick up passengers at San Jose Diridon Station. These trips also serve Barack Obama Blvd & Park Ave (Stop ID 915) and Barack Obama Blvd & W San Carlos (Stop ID 902) before entering I-280. These four trips serve Scotts Valley before continuing on to Santa Cruz.

## VTA Service from Downtown San Jose and San Jose State University (SJSU)

From SJSU or Downtown San Jose to Diridon Station, customers can ride VTA routes 22, 64A, 64B, 68, or Rapid 500, 522, or 568. Customers can also connect to Highway 17 Express at Barack Obama Blvd & San Carlos St by riding VTA routes 23 or Rapid 523. Transfers to VTA are free with a Highway 17 Express Day-Pass or 31-Day Pass, or, for SJSU students and staff – the SJSU SmartPass. Contact VTA at (408) 321-2300 or vta.org.

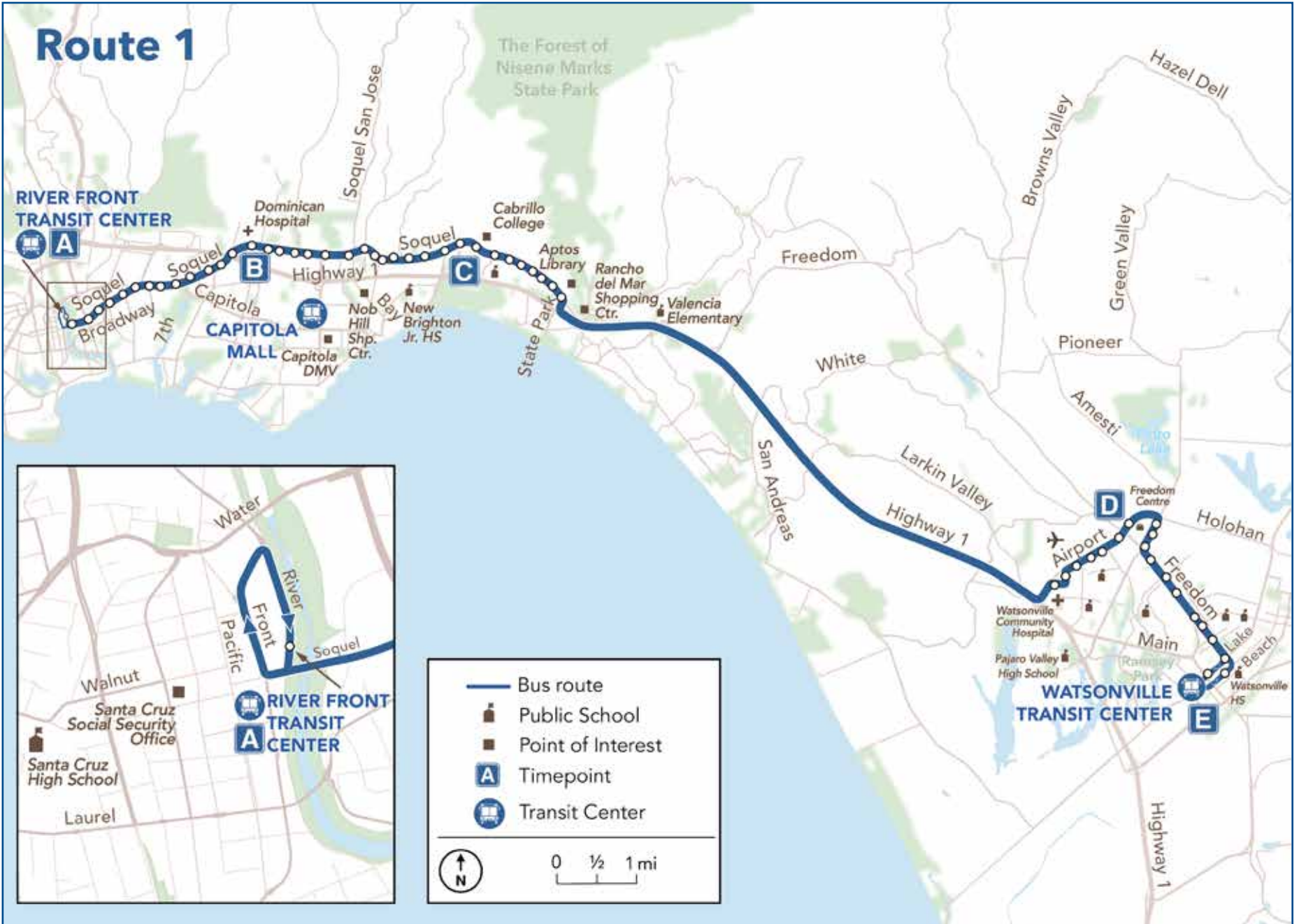
## Amtrak

Amtrak Capitol Corridor and Gold Runner Thruway Bus schedules are subject to change. To confirm the schedule, please visit [CapitolCorridor.org](http://CapitolCorridor.org) or [GoldRunner.com](http://GoldRunner.com) or call 1-800-USA-RAIL.

**\*Amtrak Coast Starlight train #11 southbound from Seattle to Los Angeles**

**\*\* Amtrak Coast Starlight train #14 northbound from Los Angeles to Seattle**

# Route 1



# ROUTE 1 WEEKDAY - OUTBOUND

1 Soquel/Cabrillo/Airport to Watsonville				
Departs	Departs	Departs	Departs	Arrives
RiverFront Area 1	Soquel Dr (Dominican Hospital)	Cabrillo College	Airport Blvd (Freedom Centre)	Watsonville Transit Center
A	B	C	D	E
MONDAY - FRIDAY				
5:40AM	5:50	6:01	6:20	6:35
6:00	6:10	6:21	6:40	6:55
6:20	6:30	6:41	7:00	7:15
6:40	6:50	7:01	7:20	7:35
7:00	7:12	7:25	7:45	8:02
7:20	7:32	7:45	8:05	8:22
7:40	7:52	8:05	8:25	8:42
8:00	8:12	8:25	8:45	9:02
8:20	8:32	8:45	9:05	9:22
8:40	8:54	9:08	9:28	9:45
9:00	9:14	9:28	9:48	10:05
9:20	9:34	9:48	10:08	10:25
9:40	9:54	10:08	10:28	10:45
10:00	10:14	10:28	10:48	11:05
10:20	10:34	10:48	11:08	11:25
10:40	10:54	11:08	11:28	11:45
11:00	11:18	11:34	11:55	12:14PM
11:20	11:38	11:54	12:15	12:34
11:40	11:58	12:14	12:35	12:54
12:00	12:18	12:34	12:55	1:14
12:20	12:38	12:54	1:15	1:34
12:40	12:58	1:14	1:35	1:54
1:00	1:18	1:34	1:55	2:14
1:20	1:38	1:54	2:15	2:34
1:40	1:58	2:14	2:37	2:58
2:00	2:18	2:34	2:57	3:18
2:20	2:38	2:54	3:17	3:38
2:40	2:59	3:17	3:41	4:04
3:00	3:19	3:37	4:01	4:24
3:20	3:39	4:01	4:28	4:49
3:40	3:59	4:21	4:48	5:09
4:00	4:19	4:41	5:08	5:29
4:20	4:39	5:01	5:28	5:49
4:40	4:58	5:19	5:44	6:02
5:00	5:18	5:39	6:04	6:22
5:20	5:35	5:56	6:19	6:37
5:40	5:55	6:09	6:31	6:48
6:00	6:13	6:27	6:47	7:04
6:20	6:33	6:47	7:07	7:24
6:40	6:53	7:07	7:27	7:44
7:00	7:11	7:23	7:42	7:57

Transfers to MST may be available on this route - visit our website Transfer Policy Page  
 Las transferencias hacia MST pueden estar disponibles en esta ruta - visite nuestra Página de Póliza de Transferencias

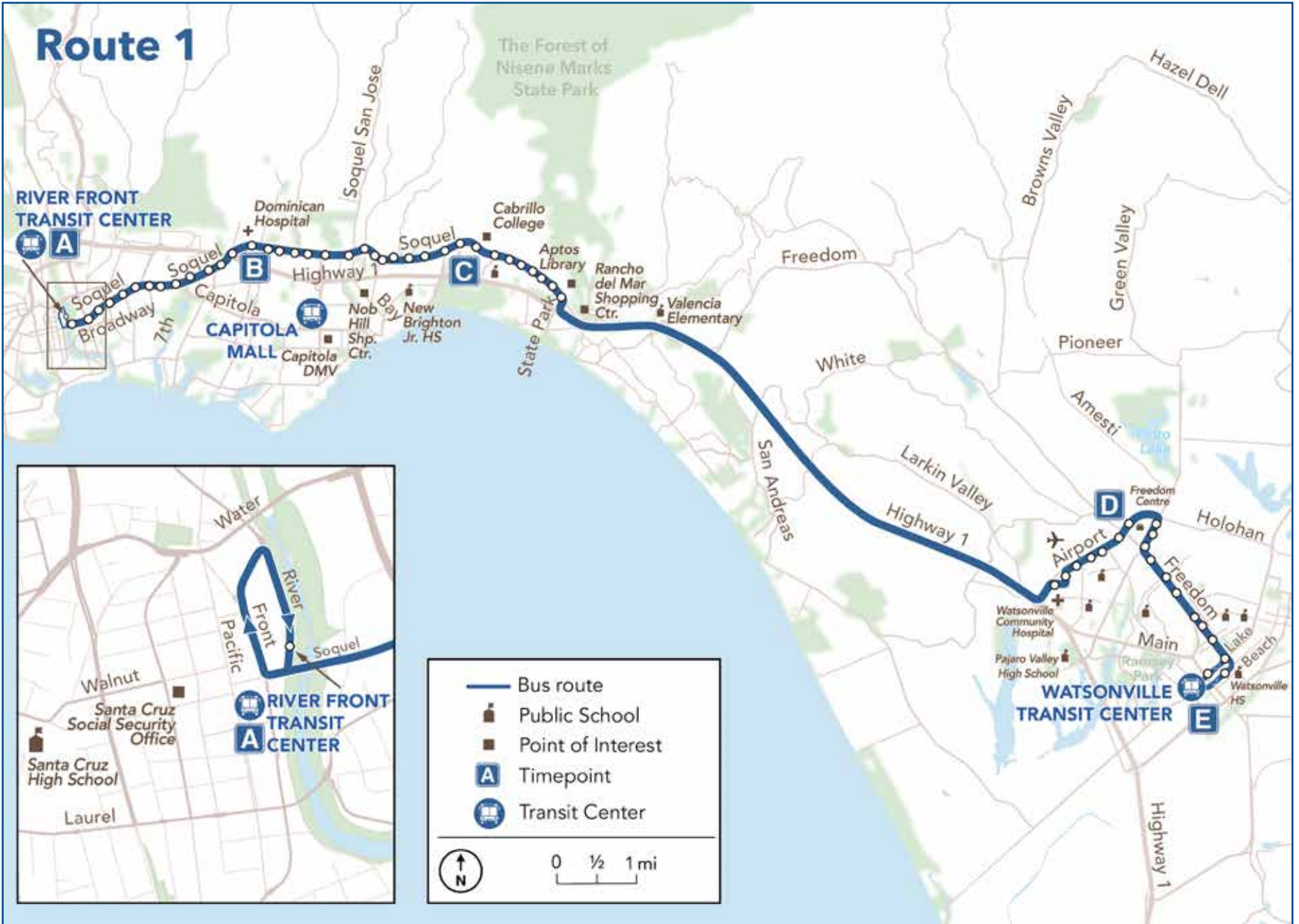
more trips continued / más viajes ➔

1 Soquel/Cabrillo/Airport to Watsonville				
Departs	Departs	Departs	Departs	Arrives
RiverFront Area 1	Soquel Dr (Dominican Hospital)	Cabrillo College	Airport Blvd (Freedom Centre)	Watsonville Transit Center
A	B	C	D	E
MONDAY - FRIDAY				
7:20	7:31	7:43	8:02	8:17
7:40	7:51	8:03	8:22	8:37
8:00	8:11	8:23	8:42	8:57
8:20	8:31	8:43	9:02	9:17
8:40	8:51	9:03	9:22	9:37
9:00	9:11	9:23	9:42	9:57
10:00	10:11	10:23	10:42	10:57
11:00	11:11	11:23	11:42	11:57
12:00	12:11	12:23	12:42	12:57

Transfers to MST may be available on this route - visit our website Transfer Policy Page  
 Las transferencias hacia MST pueden estar disponibles en esta ruta - visite nuestra Página de Póliza de Transferencias



# Route 1



# ROUTE 1 WEEKEND - OUTBOUND

1 Soquel/Cabrillo/Airport to Watsonville				
Departs	Departs	Departs	Departs	Arrives
RiverFront Area 1	Soquel Dr (Dominican Hospital)	Cabrillo College	Airport Blvd (Freedom Centre)	Watsonville Transit Center
A	B	C	D	E
SATURDAY - SUNDAY				
7:00AM	7:10	7:21	7:39	7:53
7:20	7:30	7:41	7:59	8:13
7:40	7:50	8:01	8:19	8:33
8:00	8:10	8:21	8:39	8:53
8:20	8:31	8:42	9:00	9:16
8:40	8:51	9:02	9:20	9:36
9:00	9:11	9:22	9:40	9:56
9:20	9:31	9:42	10:00	10:16
9:40	9:52	10:04	10:23	10:40
10:00	10:12	10:24	10:43	11:00
10:20	10:32	10:44	11:03	11:20
10:40	10:52	11:04	11:23	11:40
11:00	11:12	11:24	11:43	12:00PM
11:20	11:33	11:46	12:05	12:23
11:40	11:53	12:06	12:25	12:43
12:00	12:13	12:26	12:45	1:03
12:20	12:33	12:46	1:05	1:23
12:40	12:53	1:06	1:25	1:43
1:00	1:13	1:26	1:45	2:02
1:20	1:33	1:46	2:05	2:22
1:40	1:53	2:06	2:25	2:42
2:00	2:13	2:26	2:45	3:02
2:20	2:33	2:46	3:05	3:22
2:40	2:54	3:08	3:28	3:48
3:00	3:13	3:26	3:46	4:02
3:20	3:33	3:46	4:06	4:22
3:40	3:53	4:06	4:26	4:42
4:00	4:13	4:26	4:46	5:02
4:20	4:33	4:46	5:06	5:22
4:40	4:53	5:06	5:26	5:42
5:00	5:13	5:26	5:46	6:02
5:20	5:33	5:44	6:02	6:18
5:40	5:53	6:04	6:22	6:38
6:00	6:13	6:24	6:42	6:58
6:20	6:33	6:44	7:02	7:18
6:40	6:52	7:04	7:22	7:37
7:00	7:12	7:24	7:42	7:57
7:20	7:32	7:44	8:02	8:17
7:40	7:52	8:04	8:22	8:37
8:00	8:12	8:24	8:42	8:57
8:20	8:32	8:44	9:02	9:17

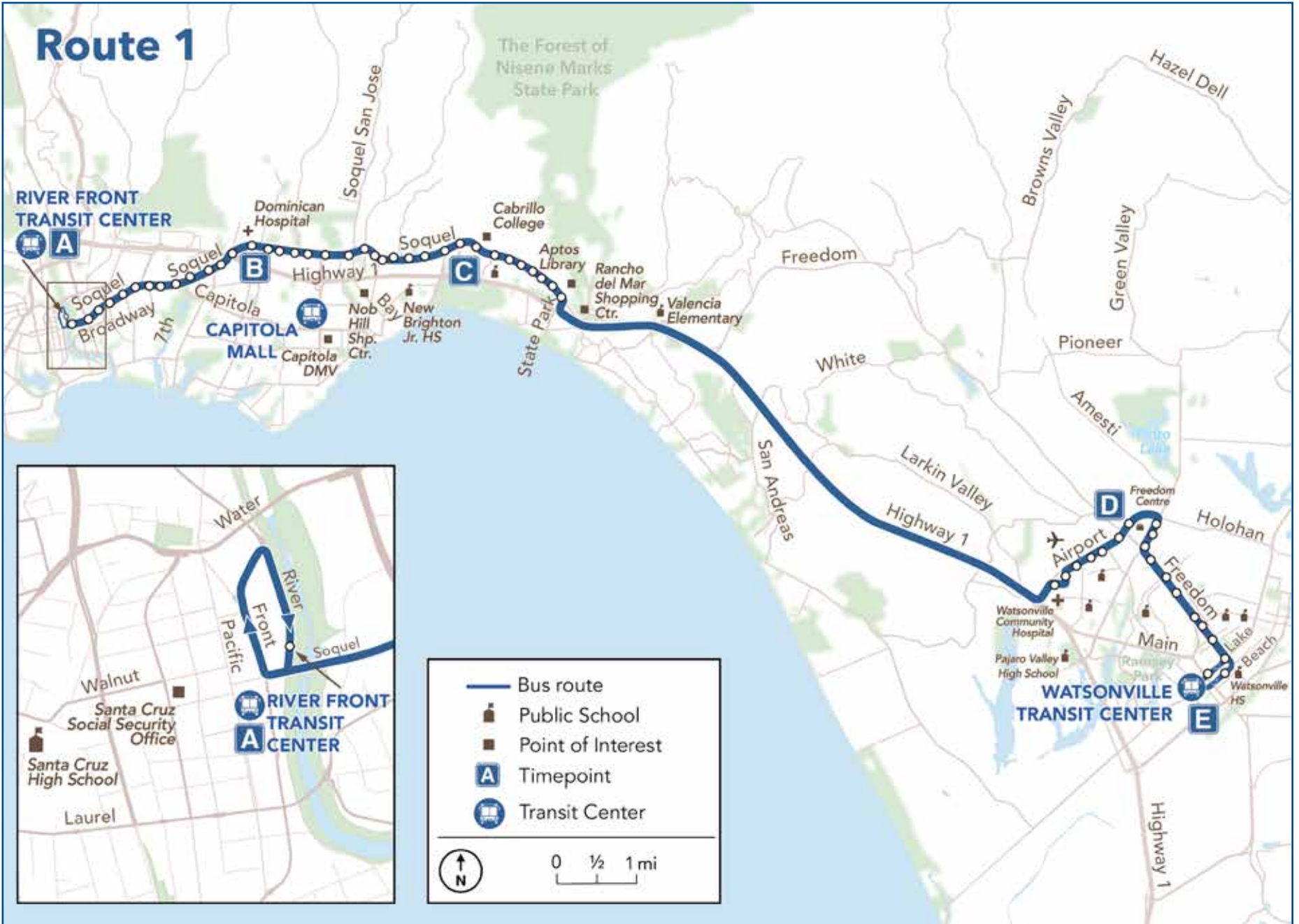
Transfers to MST may be available on this route - visit our website  
Transfer Policy Page  
Las transferencias hacia MST pueden estar disponibles en esta ruta –  
visite nuestra Página de Póliza de Transferencias

1 Soquel/Cabrillo/Airport to Watsonville				
Departs	Departs	Departs	Departs	Arrives
RiverFront Area 1	Soquel Dr (Dominican Hospital)	Cabrillo College	Airport Blvd (Freedom Centre)	Watsonville Transit Center
A	B	C	D	E
SATURDAY - SUNDAY				
8:40	8:52	9:04	9:22	9:37
9:00	9:12	9:24	9:42	9:57
10:00	10:12	10:24	10:42	10:57
11:00	11:12	11:24	11:42	11:57
12:00	12:12	12:24	12:42	12:57

Transfers to MST may be available on this route - visit our website  
Transfer Policy Page  
Las transferencias hacia MST pueden estar disponibles en esta ruta –  
visite nuestra Página de Póliza de Transferencias



# Route 1



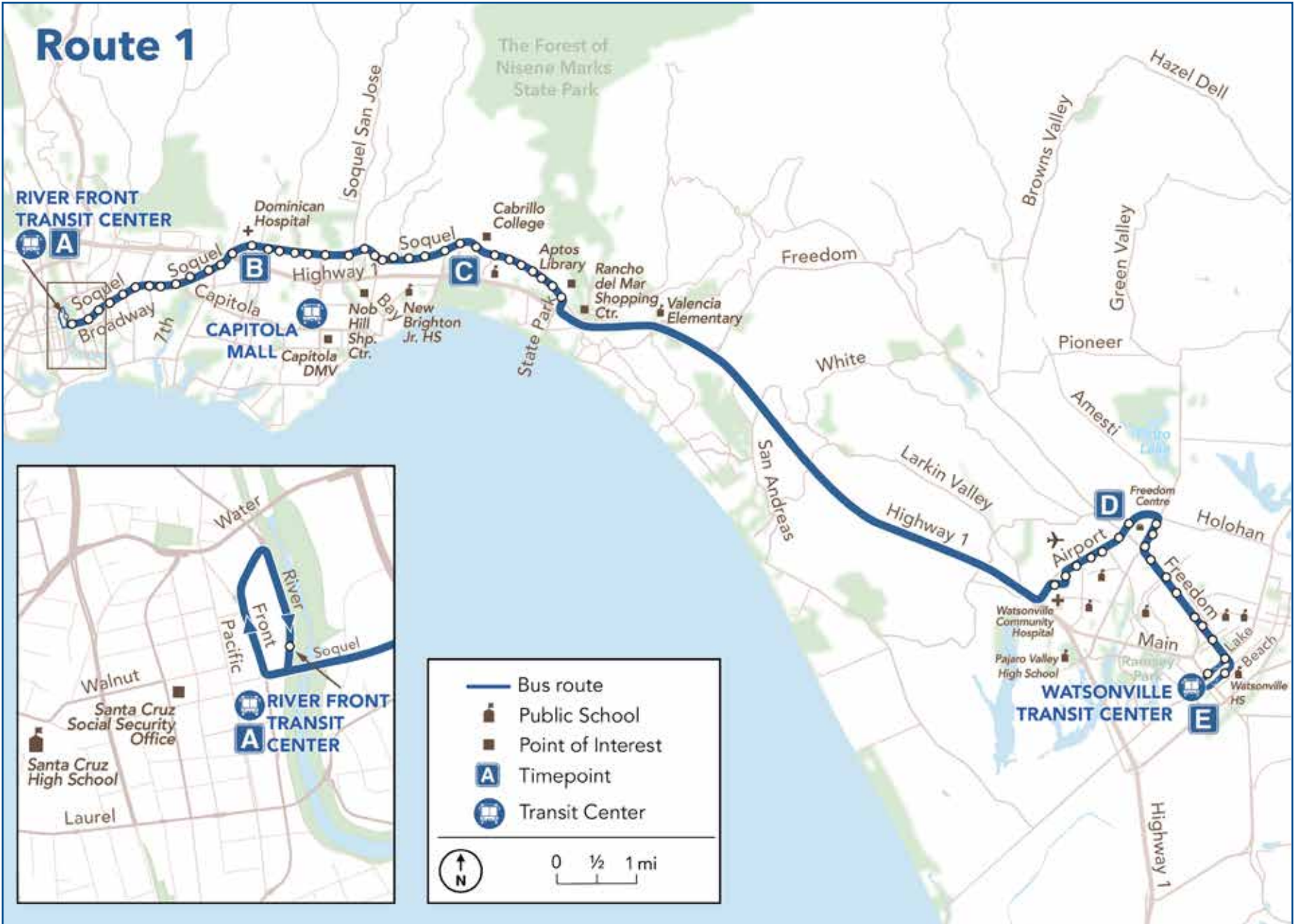
# ROUTE 1 WEEKDAY - INBOUND

1 Soquel/Cabrillo/Airport to Santa Cruz				
Departs	Departs	Departs	Departs	Arrives
Watsonville TC Lane 3	Airport Blvd (Freedom Centre)	Cabrillo College	Soquel Dr (Dominican Hospital)	RiverFront Area 2
<b>E</b>	<b>D</b>	<b>C</b>	<b>B</b>	<b>A</b>
<b>MONDAY - FRIDAY</b>				
5:10AM	5:25	5:45	5:57	6:07
5:40	5:55	6:15	6:27	6:37
6:00	6:15	6:35	6:47	6:57
6:20	6:37	7:02	7:14	7:24
6:40	6:57	7:29	7:43	7:56
7:00	7:17	7:59	8:17	8:31
7:20	7:37	8:19	8:37	8:51
7:40	8:01	8:36	8:51	9:04
8:00	8:21	8:56	9:11	9:24
8:20	8:41	9:09	9:22	9:34
8:40	8:59	9:23	9:38	9:50
9:00	9:19	9:43	9:58	10:10
9:20	9:39	10:03	10:18	10:30
9:40	10:00	10:22	10:37	10:50
10:00	10:20	10:42	10:57	11:10
10:20	10:40	11:02	11:17	11:30
10:40	11:00	11:22	11:37	11:50
11:00	11:20	11:42	11:57	12:10PM
11:20	11:40	12:02	12:17	12:30
11:40	12:00	12:22	12:37	12:50
12:00	12:21	12:42	12:57	1:11
12:20	12:41	1:02	1:17	1:31
12:40	1:01	1:22	1:37	1:51
1:00	1:21	1:42	1:57	2:11
1:20	1:40	2:01	2:15	2:28
1:40	2:02	2:24	2:40	2:56
2:00	2:22	2:44	3:00	3:16
2:20	2:42	3:04	3:20	3:36
2:40	3:01	3:22	3:37	3:51
3:00	3:21	3:42	3:57	4:11
3:20	3:41	4:02	4:17	4:31
3:40	4:01	4:22	4:37	4:51
4:00	4:26	4:47	5:02	5:16
4:20	4:40	5:01	5:15	5:29
4:40	5:00	5:21	5:35	5:49
5:00	5:20	5:41	5:55	6:09
5:20	5:40	6:01	6:15	6:29
5:40	6:00	6:21	6:35	6:49
6:00	6:18	6:37	6:49	7:01
6:20	6:38	6:57	7:09	7:21
6:40	6:58	7:17	7:29	7:41
Transfers to MST may be available on this route - visit our website Transfer Policy Page <i>Las transferencias hacia MST pueden estar disponibles en esta ruta – visite nuestra Página de Póliza de Transferencias</i>				
<b>more trips continued / más viajes →</b>				

1 Soquel/Cabrillo/Airport to Santa Cruz				
Departs	Departs	Departs	Departs	Arrives
Watsonville TC Lane 3	Airport Blvd (Freedom Centre)	Cabrillo College	Soquel Dr (Dominican Hospital)	RiverFront Area 2
<b>E</b>	<b>D</b>	<b>C</b>	<b>B</b>	<b>A</b>
<b>MONDAY - FRIDAY</b>				
7:00	7:18	7:37	7:49	8:01
7:20	7:37	7:57	8:08	8:19
7:40	7:57	8:17	8:28	8:39
8:00	8:17	8:37	8:48	8:59
8:20	8:34	8:54	9:05	9:15
8:40	8:54	9:14	9:25	9:35
9:00	9:14	9:34	9:45	9:55
9:30	9:44	10:04	10:15	10:25
10:30	10:44	11:04	11:15	11:25
11:30	11:44	12:04	12:15	12:25
Transfers to MST may be available on this route - visit our website Transfer Policy Page <i>Las transferencias hacia MST pueden estar disponibles en esta ruta – visite nuestra Página de Póliza de Transferencias</i>				



# Route 1



# ROUTE 1 WEEKEND - INBOUND

1 Soquel/Cabrillo/Airport to Santa Cruz				
Departs	Departs	Departs	Departs	Arrives
Watsonville TC Lane 3	Airport Blvd (Freedom Centre)	Cabrillo College	Soquel Dr (Dominican Hospital)	RiverFront Area 2
<b>E</b>	<b>D</b>	<b>C</b>	<b>B</b>	<b>A</b>
<b>SATURDAY - SUNDAY</b>				
6:00AM	6:14	6:33	6:44	6:54
6:20	6:34	6:53	7:04	7:14
6:40	6:54	7:13	7:24	7:34
7:00	7:14	7:33	7:44	7:54
7:20	7:34	7:53	8:04	8:14
7:40	7:54	8:13	8:24	8:34
8:00	8:16	8:35	8:48	8:59
8:20	8:36	8:55	9:08	9:19
8:40	8:56	9:15	9:28	9:39
9:00	9:16	9:35	9:48	9:59
9:20	9:36	9:55	10:08	10:19
9:40	9:58	10:17	10:31	10:43
10:00	10:18	10:37	10:51	11:03
10:20	10:38	10:57	11:11	11:23
10:40	10:59	11:20	11:35	11:48
11:00	11:19	11:40	11:55	12:08PM
11:20	11:39	12:00	12:14	12:27
11:40	11:59	12:20	12:34	12:47
12:00	12:19	12:40	12:54	1:07
12:20	12:39	1:00	1:14	1:27
12:40	12:59	1:20	1:34	1:47
1:00	1:19	1:40	1:54	2:07
1:20	1:38	1:59	2:13	2:25
1:40	1:58	2:19	2:33	2:45
2:00	2:18	2:38	2:50	3:02
2:20	2:40	2:59	3:13	3:26
2:40	2:56	3:16	3:27	3:37
3:00	3:19	3:39	3:52	4:04
3:20	3:39	3:59	4:12	4:24
3:40	3:58	4:17	4:30	4:41
4:00	4:19	4:38	4:51	5:04
4:20	4:39	4:58	5:11	5:24
4:40	4:59	5:18	5:31	5:44
5:00	5:19	5:38	5:51	6:04
5:20	5:38	5:57	6:09	6:21
5:40	5:58	6:17	6:29	6:41
6:00	6:18	6:37	6:49	7:01
6:20	6:38	6:57	7:09	7:21
6:40	6:58	7:17	7:29	7:41
7:00	7:17	7:36	7:47	7:58
7:20	7:37	7:56	8:07	8:18
Transfers to MST may be available on this route - visit our website Transfer Policy Page <i>Las transferencias hacia MST pueden estar disponibles en esta ruta – visite nuestra Página de Póliza de Transferencias</i>				

1 Soquel/Cabrillo/Airport to Santa Cruz				
Departs	Departs	Departs	Departs	Arrives
Watsonville TC Lane 3	Airport Blvd (Freedom Centre)	Cabrillo College	Soquel Dr (Dominican Hospital)	RiverFront Area 2
<b>E</b>	<b>D</b>	<b>C</b>	<b>B</b>	<b>A</b>
<b>SATURDAY - SUNDAY</b>				
7:40	7:57	8:16	8:27	8:38
8:00	8:17	8:36	8:47	8:58
8:20	8:35	8:53	9:04	9:14
8:40	8:55	9:13	9:24	9:34
9:40	9:55	10:13	10:24	10:34
10:40	10:55	11:13	11:24	11:34
Transfers to MST may be available on this route - visit our website Transfer Policy Page <i>Las transferencias hacia MST pueden estar disponibles en esta ruta – visite nuestra Página de Póliza de Transferencias</i>				



# Route 2/2N



# ROUTE 2 WEEKDAY - OUTBOUND

2/2N Capitola/Cabrillo/Main to Watsonville						
	Departs	Departs	Departs	Departs	Departs	Arrives
	RiverFront Area 3	Capitola Rd & 7th Ave	Capitola Mall	Cabrillo College	Main & Green Valley	Watsonville Transit Center
	A	B	C	D	E	F
<b>MONDAY - FRIDAY</b>						
2	6:10AM	6:18	6:26	6:38	6:57	7:03
2	6:30	6:38	6:46	6:58	7:17	7:23
2	6:50	6:58	7:07	7:19	7:39	7:46
2	7:10	7:18	7:27	7:39	7:59	8:06
2	7:30	7:41	7:51	8:05	8:26	8:34
2	7:50	8:01	8:11	8:25	8:46	8:54
2	8:10	8:21	8:31	8:45	9:06	9:14
2	8:30	8:41	8:51	9:05	9:26	9:34
2	8:50	9:01	9:11	9:25	9:45	9:53
2	9:10	9:21	9:31	9:45	10:05	10:13
2	9:30	9:41	9:51	10:05	10:25	10:33
2	9:50	10:01	10:11	10:25	10:45	10:53
2	10:10	10:21	10:31	10:45	11:05	11:13
2	10:30	10:42	10:53	11:09	11:30	11:39
2	10:50	11:02	11:13	11:29	11:50	11:59
2	11:10	11:22	11:33	11:49	12:10PM	12:19
2	11:30	11:42	11:53	12:10	12:32	12:41
2	11:50	12:02	12:13	12:30	12:52	1:01
2	12:10	12:22	12:33	12:50	1:12	1:21
2	12:30	12:42	12:55	1:13	1:36	1:46
2	12:50	1:02	1:15	1:33	1:56	2:06
2	1:10	1:23	1:34	1:52	2:13	2:22
2	1:30	1:43	1:54	2:12	2:33	2:42
2	1:50	2:03	2:16	2:35	2:58	3:08
2	2:10	2:22	2:34	2:53	3:15	3:24
2	2:30	2:45	2:58	3:20	3:45	3:56
2	2:50	3:05	3:18	3:40	4:05	4:16
2	3:10	3:25	3:38	4:00	4:25	4:36
2	3:30	3:47	4:01	4:25	4:51	5:01
2	3:50	4:07	4:21	4:45	5:11	5:21
2	4:10	4:27	4:41	5:05	5:31	5:41
2	4:30	4:45	4:58	5:20	5:42	5:51
2	4:50	5:05	5:18	5:40	6:02	6:11
2	5:10	5:25	5:38	6:00	6:22	6:31
2	5:30	5:43	5:55	6:12	6:32	6:40
2	5:50	6:03	6:15	6:32	6:52	7:00
2	6:10	6:22	6:33	6:46	7:05	7:12
2	6:30	6:42	6:53	7:06	7:25	7:32
2	6:50	7:01	7:12	7:27	7:48	7:56
2	7:10	7:20	7:30	7:43	8:02	8:09
2	7:30	7:40	7:50	8:03	8:22	8:29
2	7:50	8:00	8:10	8:23	8:42	8:49
2	8:10	8:20	8:30	8:43	9:02	9:09
2	8:30	8:39	8:48	9:00	9:19	9:26
2	8:50	8:59	9:08	9:20	9:39	9:46
2	9:10	9:19	9:28	9:40	9:59	10:06
2N	9:30	9:38	9:46	9:56	10:23	10:33
2N	10:30	10:37	10:45	10:54	11:21	11:31
2N	11:30	11:37	11:44	11:52	12:19	12:29

Transfers to MST may be available on this route - visit our website Transfer Policy Page  
 Las transferencias hacia MST pueden estar disponibles en esta ruta - visite nuestra Página de Póliza de Transferencias

# ROUTE 2 WEEKEND - OUTBOUND

2/2N Capitola/Cabrillo/Main to Watsonville						
	Departs	Departs	Departs	Departs	Departs	Arrives
	RiverFront Area 3	Capitola Rd & 7th Ave	Capitola Mall	Cabrillo College	Main & Green Valley	Watsonville Transit Center
	A	B	C	D	E	F
<b>SATURDAY - SUNDAY</b>						
2	8:10AM	8:20	8:30	8:43	9:03	9:10
2	8:30	8:40	8:50	9:03	9:23	9:30
2	8:50	9:00	9:10	9:23	9:43	9:50
2	9:10	9:20	9:30	9:43	10:03	10:10
2	9:30	9:40	9:50	10:03	10:23	10:30
2	9:50	10:00	10:10	10:23	10:43	10:50
2	10:10	10:20	10:30	10:43	11:03	11:10
2	10:30	10:40	10:50	11:03	11:23	11:30
2	10:50	11:00	11:10	11:23	11:43	11:50
2	11:10	11:22	11:34	11:49	12:09PM	12:17
2	11:30	11:42	11:54	12:09	12:29	12:37
2	11:50	12:02	12:14	12:29	12:49	12:57
2	12:10	12:22	12:34	12:49	1:09	1:17
2	12:30	12:42	12:54	1:09	1:29	1:37
2	12:50	1:02	1:14	1:29	1:49	1:57
2	1:10	1:22	1:34	1:49	2:09	2:17
2	1:30	1:42	1:54	2:09	2:29	2:37
2	1:50	2:02	2:14	2:29	2:49	2:57
2	2:10	2:22	2:33	2:47	3:07	3:14
2	2:30	2:42	2:55	3:10	3:31	3:39
2	2:50	3:02	3:15	3:30	3:51	3:59
2	3:10	3:22	3:35	3:50	4:11	4:19
2	3:30	3:40	3:51	4:05	4:22	4:29
2	3:50	4:03	4:15	4:30	4:52	5:00
2	4:10	4:21	4:32	4:46	5:06	5:14
2	4:30	4:41	4:52	5:06	5:26	5:34
2	4:50	5:01	5:12	5:26	5:46	5:54
2	5:10	5:21	5:32	5:46	6:06	6:14
2	5:30	5:41	5:52	6:06	6:26	6:34
2	5:50	6:01	6:12	6:26	6:46	6:54
2	6:10	6:20	6:31	6:43	7:02	7:08
2	6:30	6:41	6:51	7:05	7:24	7:31
2	6:50	7:00	7:10	7:23	7:43	7:51
2	7:10	7:20	7:30	7:43	8:03	8:11
2	7:30	7:40	7:50	8:03	8:23	8:31
2	7:50	8:00	8:10	8:23	8:43	8:51
2	8:10	8:19	8:28	8:41	8:59	9:06
2	8:30	8:39	8:48	9:01	9:19	9:26
2	8:50	8:59	9:08	9:21	9:39	9:46
2	9:10	9:19	9:28	9:41	9:59	10:06
2N	9:30	9:38	9:47	9:59	10:27	10:35
2N	10:30	10:38	10:47	10:59	11:26	11:34
2	11:30	11:39	11:48	12:01	12:19	12:26

Transfers to MST may be available on this route - visit our website Transfer Policy Page  
 Las transferencias hacia MST pueden estar disponibles en esta ruta - visite nuestra Página de Póliza de Transferencias



# Route 2/2N



# ROUTE 2 WEEKDAY - INBOUND

2/2N Capitola/Cabrillo/Main to Santa Cruz						
	Departs	Departs	Departs	Departs	Departs	Arrives
	Watsonville TC Lane 1	Main & Green Valley	Cabrillo College	Capitola Mall	Capitola Rd & 7th Ave	RiverFront Area 1
	F	E	D	C	B	A
<b>MONDAY - FRIDAY</b>						
2	5:50AM	5:57	6:16	6:28	6:34	6:43
2	6:10	6:17	6:36	6:48	6:54	7:03
2	6:30	6:38	6:58	7:10	7:17	7:26
2	6:50	6:58	7:24	7:39	7:48	8:00
2	7:10	7:18	7:54	8:13	8:22	8:35
2	7:30	7:38	8:14	8:33	8:42	8:55
2	7:50	7:59	8:33	8:51	8:58	9:10
2	8:10	8:19	8:53	9:11	9:18	9:30
2	8:30	8:39	9:05	9:22	9:29	9:40
2	8:50	8:59	9:25	9:42	9:49	10:00
2	9:10	9:19	9:42	9:58	10:06	10:17
2	9:30	9:39	10:02	10:18	10:26	10:37
2	9:50	9:59	10:22	10:38	10:46	10:57
2	10:10	10:19	10:40	10:56	11:04	11:16
2	10:30	10:39	11:00	11:16	11:24	11:36
2	10:50	10:59	11:20	11:36	11:44	11:56
2	11:10	11:19	11:40	11:56	12:04PM	12:16
2	11:30	11:39	12:00	12:16	12:24	12:36
2	11:50	11:59	12:21	12:39	12:48	1:01
2	12:10	12:19	12:41	12:59	1:08	1:21
2	12:30	12:39	1:01	1:19	1:28	1:41
2	12:50	12:59	1:21	1:39	1:48	2:01
2	1:10	1:19	1:41	1:59	2:08	2:21
2	1:30	1:39	2:01	2:21	2:30	2:43
2	1:50	1:59	2:21	2:41	2:50	3:03
2	2:10	2:19	2:41	3:01	3:10	3:23
2	2:30	2:39	3:01	3:21	3:30	3:43
2	2:50	2:59	3:21	3:41	3:50	4:03
2	3:10	3:19	3:41	4:01	4:10	4:23
2	3:30	3:39	4:01	4:21	4:30	4:43
2	3:50	3:59	4:21	4:41	4:50	5:03
2	4:10	4:19	4:41	5:00	5:09	5:21
2	4:30	4:39	5:01	5:20	5:29	5:41
2	4:50	4:59	5:21	5:40	5:49	6:01
2	5:10	5:18	5:38	5:54	6:01	6:12
2	5:30	5:39	6:00	6:17	6:26	6:38
2	5:50	5:59	6:20	6:37	6:46	6:58
2	6:10	6:18	6:37	6:51	6:58	7:08
2	6:30	6:38	6:57	7:11	7:18	7:28
2	6:50	6:58	7:17	7:31	7:38	7:48
2	7:10	7:18	7:37	7:51	7:58	8:08
2	7:30	7:38	7:57	8:11	8:18	8:28
2	7:50	7:56	8:13	8:25	8:31	8:39
2	8:10	8:17	8:36	8:49	8:56	9:06
2	8:30	8:37	8:56	9:09	9:16	9:26
2	8:50	8:56	9:13	9:25	9:31	9:39
2	9:50	9:56	10:13	10:25	10:31	10:39
2	10:50	10:56	11:13	11:25	11:31	11:39
2	11:50	11:56	12:13	12:25	12:31	12:39

Transfers to MST may be available on this route - visit our website Transfer Policy Page  
 Las transferencias hacia MST pueden estar disponibles en esta ruta - visite nuestra Página de Política de Transferencias

# ROUTE 2 WEEKEND - INBOUND

2/2N Capitola/Cabrillo/Main to Santa Cruz						
	Departs	Departs	Departs	Departs	Departs	Arrives
	Watsonville TC Lane 1	Main & Green Valley	Cabrillo College	Capitola Mall	Capitola Rd & 7th Ave	RiverFront Area 1
	F	E	D	C	B	A
<b>SATURDAY - SUNDAY</b>						
2	6:50AM	6:56	7:15	7:28	7:35	7:44
2	7:10	7:16	7:35	7:48	7:55	8:04
2	7:30	7:36	7:55	8:08	8:15	8:24
2	7:50	7:56	8:15	8:28	8:35	8:44
2	8:10	8:16	8:35	8:48	8:55	9:04
2	8:30	8:37	8:56	9:11	9:19	9:30
2	8:50	8:57	9:16	9:31	9:39	9:50
2	9:10	9:17	9:36	9:51	9:59	10:10
2	9:30	9:37	9:56	10:11	10:19	10:30
2	9:50	9:57	10:16	10:31	10:39	10:50
2	10:10	10:19	10:40	10:57	11:05	11:16
2	10:30	10:39	11:00	11:17	11:25	11:36
2	10:50	10:59	11:20	11:37	11:45	11:56
2	11:10	11:18	11:37	11:52	12:00PM	12:11
2	11:30	11:38	11:57	12:12	12:20PM	12:31
2	11:50	11:58	12:19	12:36	12:45	12:56
2	12:10	12:18	12:39	12:56	1:05	1:16
2	12:30	12:38	12:59	1:16	1:25	1:36
2	12:50	12:58	1:19	1:36	1:45	1:56
2	1:10	1:18	1:39	1:56	2:05	2:16
2	1:30	1:39	2:00	2:19	2:28	2:39
2	1:50	1:58	2:18	2:34	2:42	2:53
2	2:10	2:18	2:38	2:54	3:02	3:13
2	2:30	2:38	2:58	3:14	3:22	3:33
2	2:50	2:58	3:18	3:34	3:42	3:53
2	3:10	3:18	3:38	3:54	4:02	4:13
2	3:30	3:38	3:58	4:14	4:22	4:33
2	3:50	3:58	4:18	4:34	4:42	4:53
2	4:10	4:18	4:38	4:54	5:02	5:13
2	4:30	4:38	4:58	5:13	5:20	5:30
2	4:50	4:58	5:18	5:33	5:40	5:50
2	5:10	5:18	5:38	5:53	6:00	6:10
2	5:30	5:38	5:57	6:11	6:19	6:29
2	5:50	5:58	6:17	6:31	6:39	6:49
2	6:10	6:18	6:37	6:51	6:59	7:09
2	6:30	6:38	6:57	7:11	7:19	7:29
2	6:50	6:58	7:17	7:31	7:39	7:49
2	7:10	7:18	7:37	7:51	7:59	8:09
2	7:30	7:38	7:57	8:11	8:19	8:29
2	7:50	7:58	8:17	8:31	8:39	8:49
2	8:10	8:17	8:35	8:48	8:55	9:04
2	8:30	8:37	8:55	9:08	9:15	9:24
2	9:30	9:37	9:55	10:08	10:15	10:24
2	10:30	10:37	10:55	11:08	11:15	11:24

Transfers to MST may be available on this route - visit our website Transfer Policy Page  
 Las transferencias hacia MST pueden estar disponibles en esta ruta - visite nuestra Página de Política de Transferencias



# Route 3



# ROUTE 3 WEEKDAY - OUTBOUND

3A/3B Capitola Mall/Live Oak				
	Departs	Departs	Departs	Arrives
	RiverFront Area 3	7th Ave & Capitola Rd	East Cliff Village	Capitola Mall
	A	B	C	D
<b>MONDAY - FRIDAY</b>				
3A	6:27	-----	6:46AM	6:56
3B	6:55	7:09	-----	7:25
3A	7:27	-----	7:50	8:02
3B	8:02	8:23	-----	8:41
3A	8:24	-----	8:47	8:59
3B	9:02	9:21	-----	9:39
3A	9:34	-----	9:57	10:09
3B	10:02	10:21	-----	10:39
3A	10:32	-----	10:55	11:07
3B	11:02	11:21	-----	11:39
3A	11:32	-----	11:57	12:10PM
3B	12:05	12:24	-----	12:42
3A	12:36	-----	1:01	1:14
3B	1:05	1:26	-----	1:45
3A	1:32	-----	1:57	2:10
3B	2:05	2:28	-----	2:49
3A	2:37	-----	3:06	3:20
3B	3:05	3:28	-----	3:49
3A	3:37	-----	4:06	4:20
3B	4:07	4:31	-----	4:53
3A	4:37	-----	5:05	5:17
3B	5:08	5:23	-----	5:41
3A	5:37	-----	5:59	6:12
3B	6:03	6:18	-----	6:36
3A	6:28	-----	6:46	6:58
3B	6:57	7:12	-----	7:30
3A	7:28	-----	7:46	7:58
3B	7:57	8:09	-----	8:24
3A	8:24	-----	8:42	8:54
3B	8:53	9:05	-----	9:20
3A	9:24	-----	9:41	9:50
3B	9:53	10:05	-----	10:20
3A	10:24	-----	10:41	10:50
3B	10:53	11:05	-----	11:20
3A	11:22	-----	11:39	11:48

① This trip serves 7th Avenue between Capitola Road and Soquel Avenue and Harbor High at La Fonda. **NOTA:** Éste viaje sirve a 7th Avenue entre Capitola Road y Soquel Avenue y Harbor High en La Fonda.

# ROUTE 3 WEEKEND - OUTBOUND

3A/3B Capitola Mall/Live Oak				
	Departs	Departs	Departs	Arrives
	RiverFront Area 3	7th Ave & Capitola Rd	East Cliff Village	Capitola Mall
	A	B	C	D
<b>SATURDAY - SUNDAY</b>				
3B	6:52AM	7:04	-----	7:20
3A	7:25	-----	7:43	7:55
3B	7:58	8:10	-----	8:26
3A	8:25	-----	8:43	8:55
3B	8:58	9:12	-----	9:29
3A	9:25	-----	9:43	9:55
3B	9:58	10:12	-----	10:29
3A	10:32	-----	10:53	11:07
3B	10:59	11:15	-----	11:35
3A	11:32	-----	11:53	12:07PM
3B	12:03	12:19	-----	12:39
3A	12:32	-----	12:54	1:07
3B	1:03	1:19	-----	1:39
3A	1:34	-----	1:56	2:09
3B	2:03	2:19	-----	2:39
3A	2:34	-----	2:56	3:09
3B	3:03	3:22	-----	3:43
3A	3:34	-----	3:56	4:09
3B	4:03	4:19	-----	4:39
3A	4:34	-----	4:57	5:11
3B	5:03	5:19	-----	5:39
3A	5:31	-----	5:52	6:04
3B	6:03	6:19	-----	6:39
3A	6:31	-----	6:52	7:04
3B	7:00	7:13	-----	7:30
3A	7:31	-----	7:52	8:04
3B	8:00	8:13	-----	8:30
3A	8:26	-----	8:43	8:53
3B	9:00	9:13	-----	9:30
3A	9:24	-----	9:41	9:51
3B	9:54	10:07	-----	10:24
3A	10:24	-----	10:41	10:51
3B	10:54	11:05	-----	11:18



# Route 3



# ROUTE 3 WEEKDAY - INBOUND

3 3A/3B Capitola Mall/Live Oak				
	Departs	Departs	Departs	Arrives
	Capitola Mall Lane 1	East Cliff Village	7th Ave & Capitola Rd	RiverFront Area 3
	D	C	B	A
MONDAY - FRIDAY				
3B	6:00 1	----	6:13AM	6:27
3A	6:30 1	6:37	-----	6:55
3B	7:00 1	-----	7:13	7:27
3A	7:30 1	7:39	-----	8:02
3B	7:50 1	-----	8:06	8:24
3A	8:30 1	8:39	-----	9:02
3B	9:00 1	-----	9:16	9:34
3A	9:30 1	9:39	-----	10:02
3B	10:00 1	-----	10:15	10:32
3A	10:30 1	10:39	-----	11:02
3B	11:00 1	-----	11:15	11:32
3A	11:30 1	11:41	-----	12:05PM
3B	12:00 1	-----	12:17	12:36
3A	12:30 1	12:41	-----	1:05
3B	1:00 1	-----	1:15	1:32
3A	1:30 1	1:41	-----	2:05
3B	2:00 1	-----	2:18	2:37
3A	2:30 1	2:41	-----	3:05
3B	3:00 1	-----	3:18	3:37
3A	3:30 1	3:40	-----	4:07
3B	4:00 1	-----	4:18	4:37
3A	4:30 1	4:41	-----	5:08
3B	5:00 1	-----	5:18	5:37
3A	5:30	5:41	-----	6:03
3B	6:00	-----	6:15	6:28
3A	6:30	6:39	-----	6:57
3B	7:00	-----	7:15	7:28
3A	7:30	7:39	-----	7:57
3B	8:00	-----	8:13	8:24
3A	8:30	8:37	-----	8:53
3B	9:00	-----	9:13	9:24
3A	9:30	9:37	-----	9:53
3B	10:00	-----	10:13	10:24
3A	10:30	10:37	-----	10:53
3B	11:00	-----	11:12	11:22

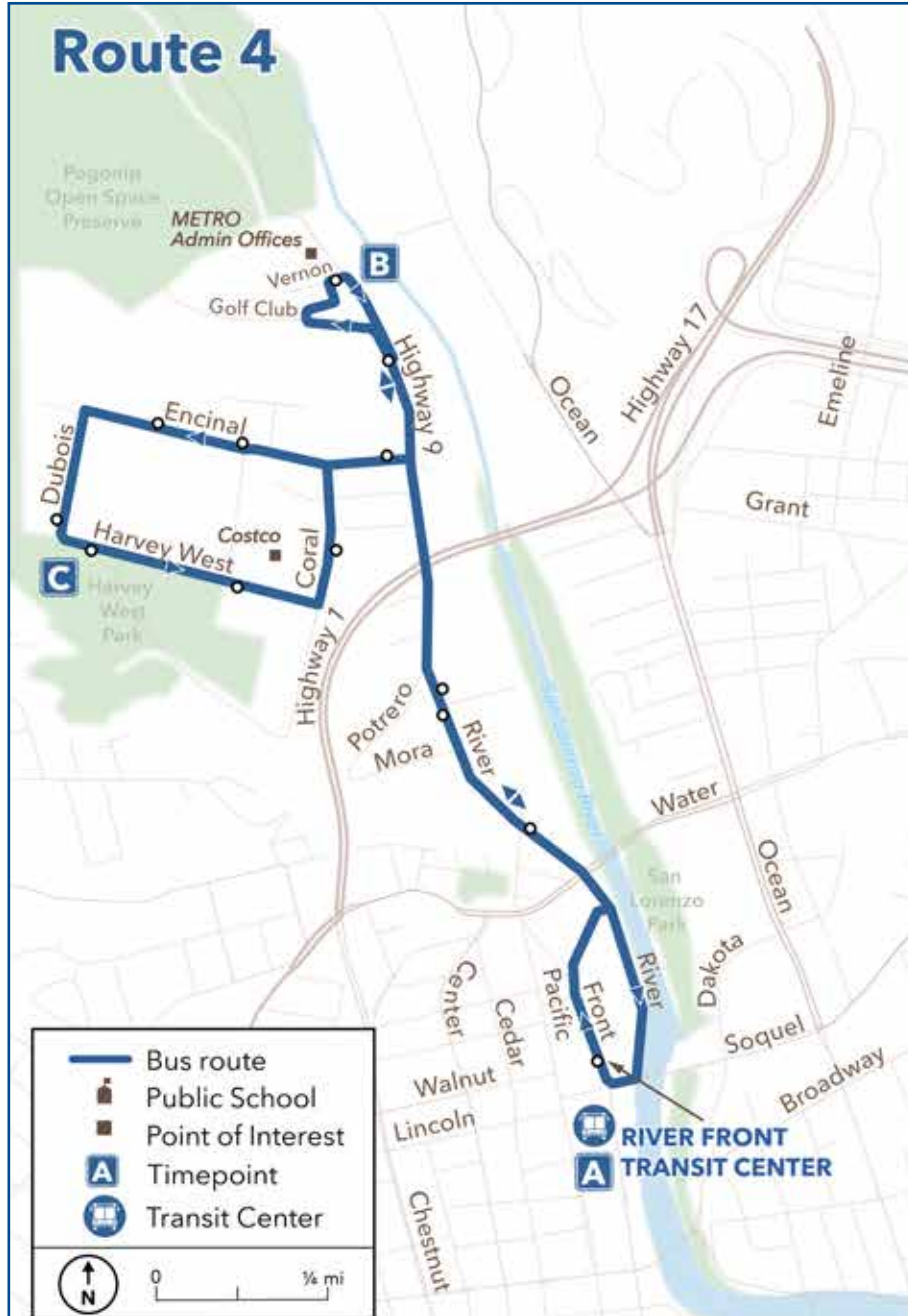
1 This trip serves 7th Avenue between Capitola Road and Soquel Avenue and Harbor High at La Fonda. **NOTA:** Este viaje sirve a 7th Avenue entre Capitola Road y Soquel Avenue y Harbor High en La Fonda.

# ROUTE 3 WEEKEND - INBOUND

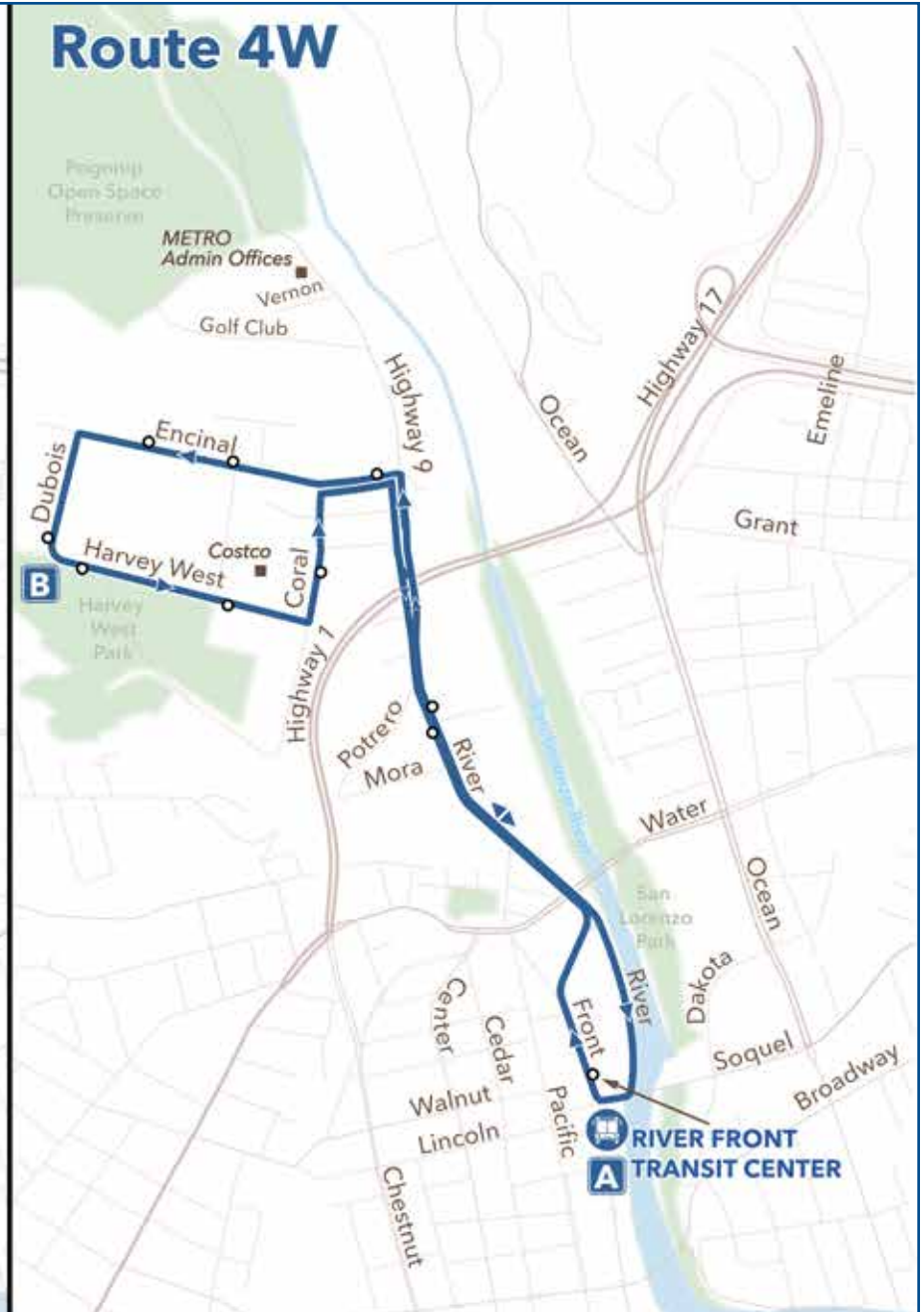
3 3A/3B Capitola Mall/Live Oak				
	Departs	Departs	Departs	Arrives
	Capitola Mall Lane 1	East Cliff Village	7th Ave & Capitola Rd	RiverFront Area 3
	D	C	B	A
SATURDAY - SUNDAY				
3A	6:30AM	6:37	-----	6:52
3B	7:00	-----	7:14	7:25
3A	7:30	7:39	-----	7:58
3B	8:00	-----	8:14	8:25
3A	8:30	8:39	-----	8:58
3B	9:00	-----	9:14	9:25
3A	9:30	9:39	-----	9:58
3B	10:00	-----	10:18	10:32
3A	10:30	10:39	-----	10:59
3B	11:00	-----	11:18	11:32
3A	11:30	11:41	-----	12:03PM
3B	12:00	-----	12:18	12:32
3A	12:30	12:41	-----	1:03
3B	1:00	-----	1:19	1:34
3A	1:30	1:41	-----	2:03
3B	2:00	-----	2:19	2:34
3A	2:30	2:41	-----	3:03
3B	3:00	-----	3:19	3:34
3A	3:30	3:41	-----	4:03
3B	4:00	-----	4:19	4:34
3A	4:30	4:41	-----	5:03
3B	5:00	-----	5:17	5:31
3A	5:30	5:41	-----	6:03
3B	6:00	-----	6:17	6:31
3A	6:30	6:40	-----	7:00
3B	7:00	-----	7:17	7:31
3A	7:30	7:40	-----	8:00
3B	8:00	-----	8:14	8:26
3A	8:30	8:40	-----	9:00
3B	9:00	-----	9:13	9:24
3A	9:30	9:38	-----	9:54
3B	10:00	-----	10:13	10:24
3A	10:30	10:38	-----	10:54
3B	11:00	-----	11:12	11:21



# Route 4



# Route 4W



# 4 River/Harvey West

Departs	Departs	Departs	Arrives
RiverFront Area 3	METRO Admin. Offices	Harvey West Park	RiverFront Area 1
<b>A</b>	<b>B</b>	<b>C</b>	<b>A</b>

## MONDAY - FRIDAY

① 7:20AM	7:26	7:30	7:39
7:50	7:56	8:00	8:09
① 8:20	8:26	8:30	8:39
① 9:20	9:26	9:30	9:39
① 10:20	10:26	10:30	10:39
① 11:20	11:26	11:30	11:39
① 12:20PM	12:26	12:30	12:39
① 1:20	1:26	1:30	1:39
① 2:20	2:26	2:30	2:39
① 3:20	3:26	3:30	3:39
4:20	4:26	4:30	4:39
5:20	5:26	5:31	5:40
6:20	6:26	6:30	6:38

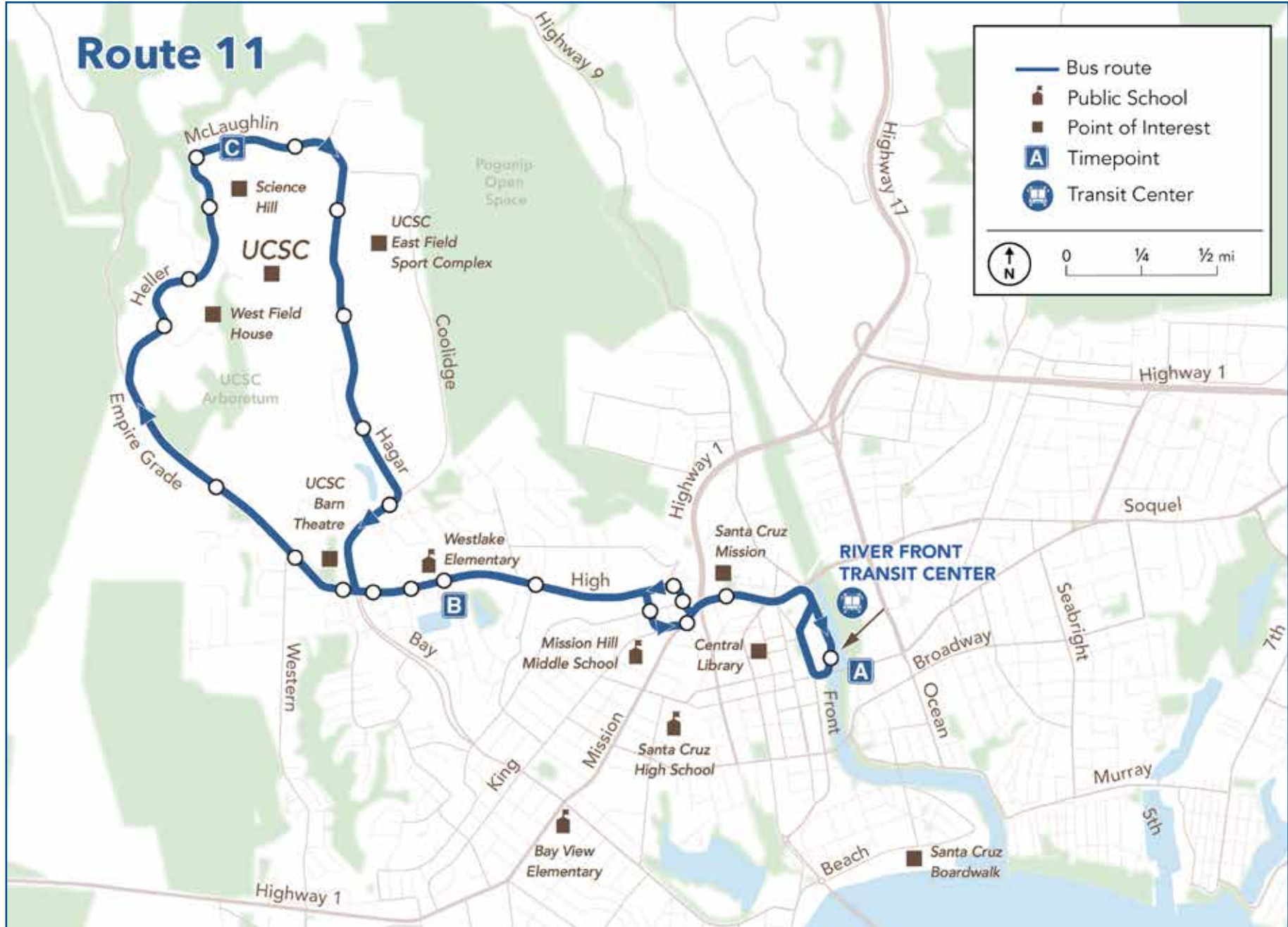
① Route 4 passengers arriving at River Front Transit Center are permitted to stay on the bus as it changes to Route 34. **NOTA:** Los pasajeros de la Ruta 4 que lleguen a River Front Transit Center pueden permanecer en el autobús mientras cambia a una Ruta 34.

# 4W River/Harvey West

Departs	Departs	Arrives
RiverFront Area 3	Harvey West Park	RiverFront Area 1
<b>A</b>	<b>B</b>	<b>A</b>

## SATURDAY - SUNDAY

8:10AM	8:16	8:28
9:10	9:16	9:28
10:10	10:17	10:31
11:10	11:18	11:34
12:10PM	12:18	12:38
1:10	1:18	1:38
2:10	2:18	2:36
3:10	3:17	3:33
4:10	4:17	4:33
5:10	5:17	5:33
6:10	6:17	6:33



# 11 UCSC via West Gate - High

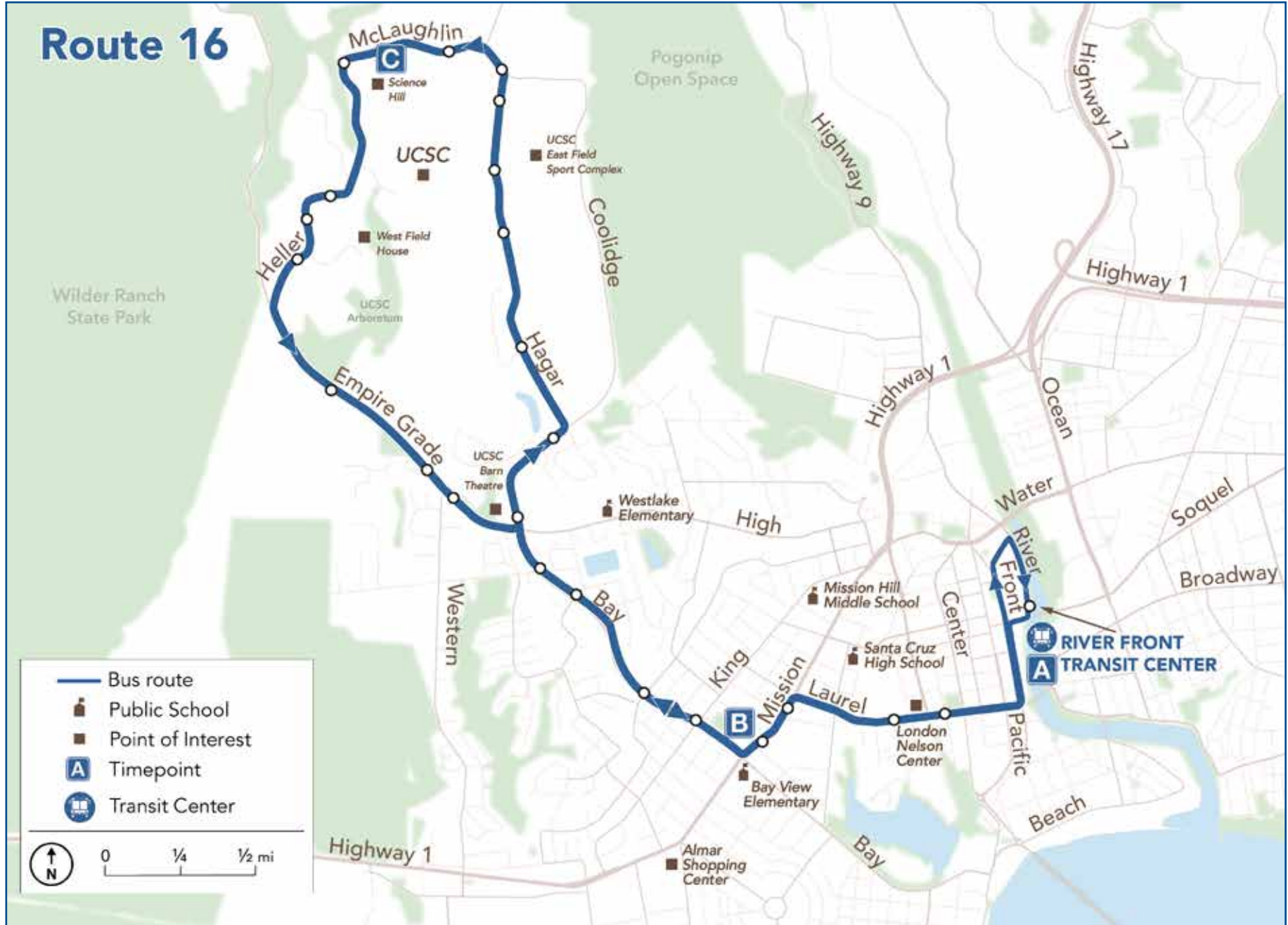
Departs RiverFront Area 1	Departs High & Moore	Departs Science Hill (UCSC)	Arrives RiverFront Area 3
<b>A</b>	<b>B</b>	<b>C</b>	<b>A</b>
MONDAY - FRIDAY			
7:20AM	7:31	7:43	8:02
7:50	8:01	8:13	8:32
8:20	8:31	8:43	9:02
8:50	9:01	9:13	9:32
9:20	9:31	9:43	10:02
9:50	10:01	10:13	10:32
10:20	10:31	10:43	11:02
10:50	11:01	11:13	11:32
11:20	11:32	11:45	12:09PM
11:50	12:01	12:13	12:34
12:20	12:31	12:43	1:04
12:50	1:02	1:14	1:44
1:20	1:31	1:42	2:02
1:50	2:01	2:12	2:35
2:20	2:31	2:43	3:11
2:50	3:01	3:13	3:46
3:20	3:32	3:44	4:12
3:50	4:02	4:14	4:42
4:20	4:32	4:43	5:06
4:50	5:01	5:13	5:42
5:20	5:31	5:43	6:06
5:50	6:01	6:13	6:36
6:20	6:31	6:43	7:06
6:50	7:01	7:13	7:36
7:20	7:29	7:40	8:00
7:50	7:59	8:10	8:30
8:20	8:29	8:40	9:00
8:50	8:59	9:10	9:30
9:20	9:29	9:39	9:56
10:20	10:29	10:39	10:56

# 11 UCSC via West Gate - High

Departs RiverFront Area 1	Departs High & Moore	Departs Science Hill (UCSC)	Arrives RiverFront Area 3
<b>A</b>	<b>B</b>	<b>C</b>	<b>A</b>
SATURDAY - SUNDAY			
6:50AM	6:58	7:07	7:23
7:50	7:58	8:07	8:23
8:50	8:58	9:07	9:23
9:50	9:58	10:07	10:23
10:50	10:58	11:07	11:23
11:50	11:58	12:07PM	12:23
12:50	12:59	1:08	1:26
1:50	2:00	2:11	2:31
2:50	3:00	3:11	3:30
3:50	4:00	4:10	4:30
4:50	4:59	5:10	5:29
5:50	5:58	6:08	6:25
6:50	6:58	7:08	7:25
7:50	7:58	8:08	8:25
8:50	8:57	9:07	9:23
9:50	9:57	10:06	10:22
10:50	10:57	11:06	11:22



# Route 16



# 16 School Term Only

## UCSC via Main Gate - Laurel/Bay

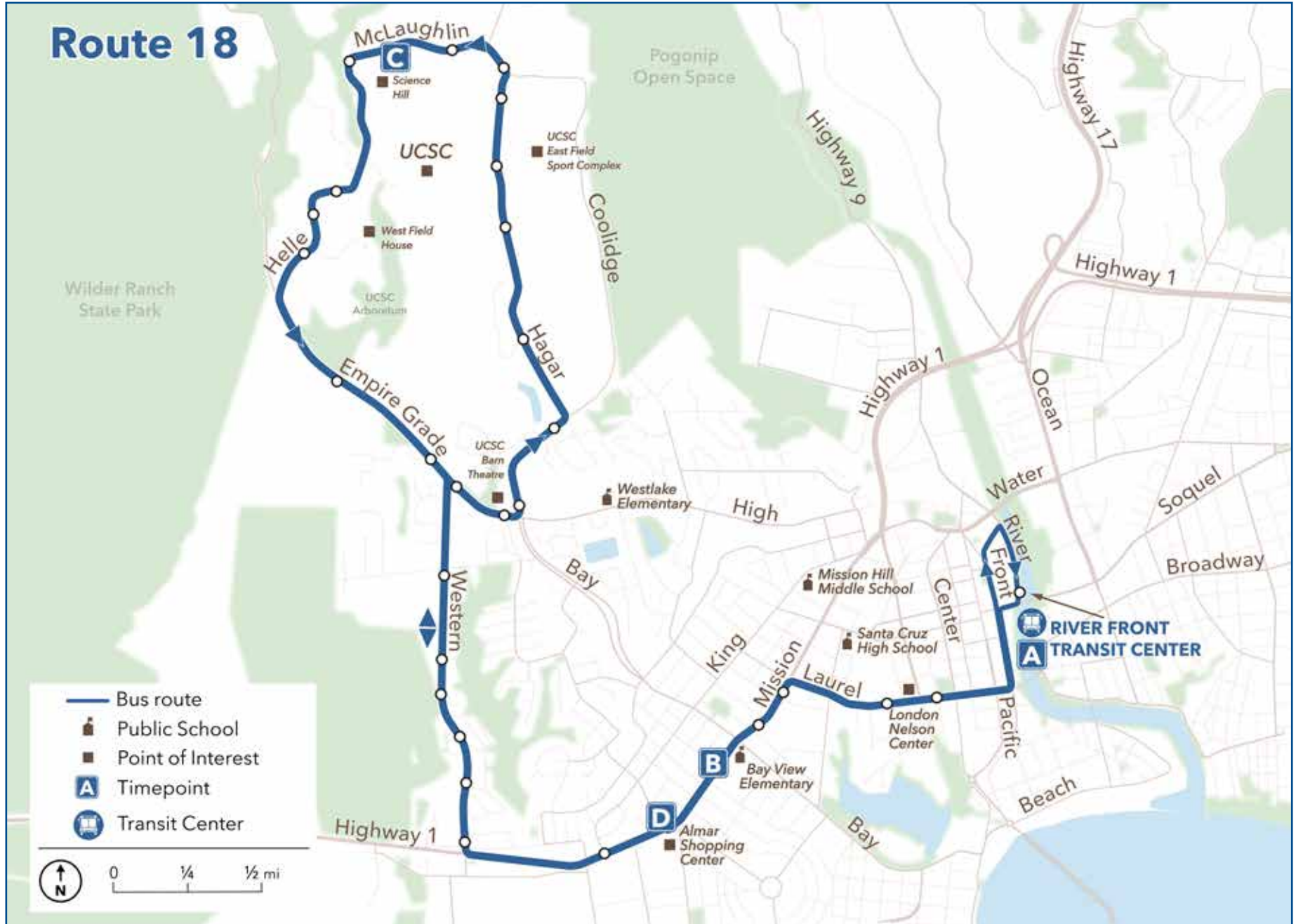
	Departs	Departs	Departs	Arrives
	RiverFront Area 1	Bay & Mission	Science Hill (UCSC)	RiverFront Area 3
	A	B	C	A
<b>MONDAY - FRIDAY</b>				
Tu/Th	8:37 AM	8:46	9:02	9:21
M/W/F	8:39	8:49	9:10	9:32
Tu/Th	9:11	9:24	9:49	10:10
M/W/F	9:41	9:50	10:05	10:25
Tu/Th	9:48	9:56	10:11	10:30
M/W/F	10:00	10:10	10:35	11:00
Tu/Th	10:31	10:39	10:54	11:13
M/W/F	10:45	10:53	11:07	11:26
Tu/Th	10:56	11:04	11:27	11:38
M/W/F	11:20	11:29	11:52	12:22 PM
Tu/Th	11:41	11:50	12:08	12:32
M/W/F	11:48	11:57	12:13	12:35
Tu/Th	12:12	12:21	12:39	1:03
M/W/F	12:38	12:47	1:10	1:25
Tu/Th	12:51	1:01	1:24	1:53
M/W/F	1:57	2:07	2:30	3:01
Tu/Th	2:10	2:19	2:34	2:59
M/W/F	2:38	2:47	3:04	3:34
Tu/Th	2:38	2:47	3:02	3:27
Tu/Th	3:17	3:27	3:44	4:10
M/W/F	3:21	3:31	3:50	4:21
M/W/F	3:45	3:55	4:14	4:45
Tu/Th	3:52	4:02	4:19	4:45
Tu/Th	4:33	4:41	5:05	5:42
M/W/F	4:41	4:51	5:10	5:41
M/W/F	4:56	5:05	5:24	5:59
Tu/Th	5:15	5:23	5:40	6:07
M/W/F	5:52	6:01	6:17	6:42

Trips marked "ST" adhere to the UCSC School Term Calendar  
*Viajes marcados "ST" se adhieren al calendario de UCSC*

<b>UCSC School Term Service</b>	
Routes: 16	
<b>Operates Weekdays:</b>	<b>Except On:</b>
<i>Opera días de semana:</i>	<i>Excepto en:</i>
Jan 05 - Mar 20, 2026	Jan 19, Feb 16
Mar 30 - Jun 11, 2026	May 25



# Route 18



# ROUTE 18 WEEKDAY

## 18 UCSC via Main Gate - Mission

Departs	Departs	Departs	Departs	Arrives
RiverFront Area 1	Mission & Olive	Science Hill (UCSC)	Mission & Almar	RiverFront Area 3
A	B	C	D	A
<b>MONDAY - FRIDAY</b>				
6:15AM	6:22	6:42	6:57	7:05
6:45	6:52	7:12	7:27	7:35
7:15	7:25	7:48	8:03	8:13
7:45	7:55	8:18	8:33	8:43
8:15	8:25	8:48	9:03	9:13
8:30	8:38	8:56	9:11	9:20
8:45	8:55	9:21	9:37	9:47
9:00	9:09	9:33	9:48	9:58
9:15	9:24	9:48	10:03	10:13
9:30	9:40	10:01	10:15	10:25
9:45	9:54	10:17	10:33	10:44
10:00	10:09	10:32	10:48	10:59
10:15	10:24	10:47	11:03	11:14
10:30	10:39	10:59	11:14	11:24
10:45	10:54	11:14	11:29	11:39
11:00	11:09	11:35	11:52	12:03PM
11:15	11:25	11:47	12:03	12:15
11:30	11:40	12:02	12:18	12:30
11:45	11:55	12:17	12:33	12:45
12:00	12:08	12:28	12:42	12:52
12:15	12:25	12:49	1:06	1:18
12:30	12:40	1:04	1:21	1:33
12:45	12:57	1:23	1:40	1:54
1:00	1:12	1:38	1:55	2:09
1:15	1:28	1:51	2:07	2:20
1:30	1:43	2:06	2:22	2:35
1:45	1:56	2:16	2:32	2:46
2:00	2:10	2:33	2:51	3:04
2:15	2:24	2:48	3:06	3:21
2:30	2:41	3:03	3:19	3:34
2:45	2:56	3:23	3:44	3:59
3:00	3:10	3:35	3:53	4:08
3:15	3:24	3:47	4:04	4:19
3:30	3:40	4:05	4:23	4:36
3:45	3:55	4:19	4:37	4:50
4:00	4:10	4:33	4:51	5:04
4:15	4:24	4:50	5:10	5:24
4:30	4:39	5:05	5:26	5:40
4:45	4:55	5:21	5:40	5:54
5:00	5:09	5:33	5:52	6:06

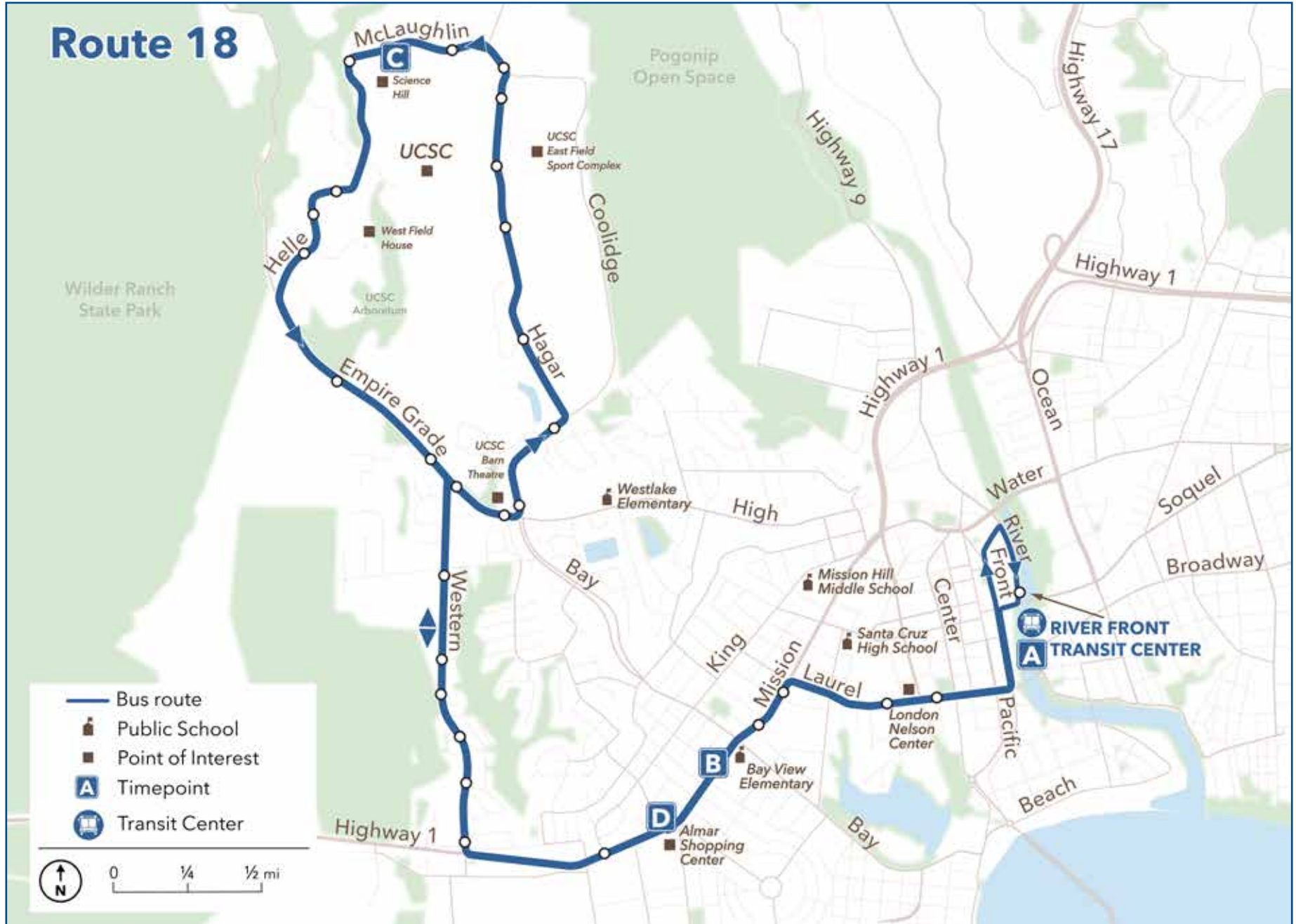
more trips continued / más viajes →

## 18 UCSC via Main Gate - Mission

Departs	Departs	Departs	Departs	Arrives
RiverFront Area 1	Mission & Olive	Science Hill (UCSC)	Mission & Almar	RiverFront Area 3
A	B	C	D	A
<b>MONDAY - FRIDAY</b>				
5:15	5:25	5:49	6:07	6:21
5:30	5:40	6:02	6:19	6:31
5:43	5:53	6:15	6:32	6:44
6:00	6:08	6:29	6:46	6:57
6:15	6:24	6:46	7:03	7:13
6:30	6:39	7:01	7:20	7:31
6:45	6:55	7:17	7:33	7:42
7:00	7:09	7:31	7:47	7:57
7:15	7:24	7:46	8:02	8:12
7:30	7:38	7:59	8:15	8:24
7:45	7:53	8:14	8:30	8:39
8:00	8:08	8:29	8:45	8:54
8:15	8:23	8:44	9:00	9:09
8:40	8:48	9:09	9:25	9:34
9:10	9:18	9:39	9:54	10:02
9:40	9:47	10:08	10:24	10:32
10:10	10:17	10:38	10:54	11:02
10:40	10:46	11:04	11:18	11:25
11:15	11:21	11:39	11:53	12:00
11:45	11:53	12:16	12:31	12:38
12:20	12:28	12:51	1:06	1:13



# Route 18

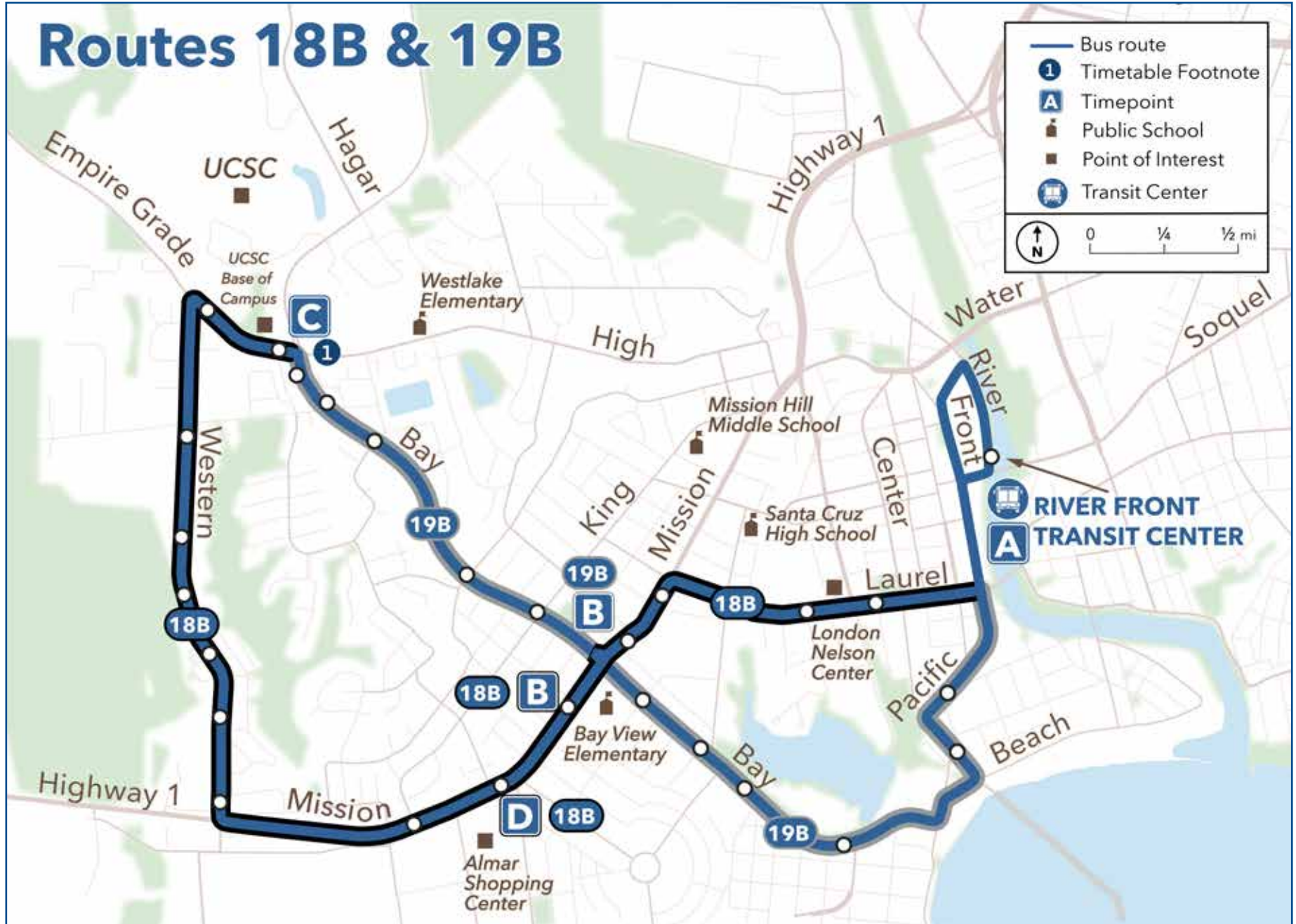


# ROUTE 18 WEEKEND

<b>18 UCSC via Main Gate - Mission</b>				
<i>Departs</i>	<i>Departs</i>	<i>Departs</i>	<i>Departs</i>	<i>Arrives</i>
RiverFront Area 1	Mission & Olive	Science Hill (UCSC)	Mission & Almar	RiverFront Area 3
<b>A</b>	<b>B</b>	<b>C</b>	<b>D</b>	<b>A</b>
<b>SATURDAY - SUNDAY</b>				
8:15AM	8:22	8:39	8:52	9:01
9:15	9:22	9:39	9:52	10:01
10:15	10:22	10:39	10:53	11:03
11:15	11:24	11:44	11:58	12:09PM
11:45	11:54	12:16	12:30	12:41
12:15	12:24	12:46	1:03	1:14
12:45	12:54	1:16	1:33	1:44
1:15	1:24	1:46	2:03	2:14
1:45	1:54	2:16	2:33	2:44
2:15	2:24	2:46	3:03	3:14
2:45	2:54	3:16	3:34	3:45
3:15	3:24	3:46	4:04	4:15
3:45	3:54	4:17	4:33	4:44
4:15	4:24	4:47	5:03	5:14
4:45	4:54	5:14	5:30	5:41
5:15	5:24	5:44	6:00	6:11
5:45	5:54	6:14	6:30	6:41
6:15	6:24	6:44	7:00	7:11
6:45	6:53	7:13	7:29	7:40
7:15	7:23	7:42	7:57	8:08
7:45	7:53	8:12	8:27	8:38
8:15	8:23	8:42	8:57	9:08
8:45	8:52	9:11	9:24	9:35
9:15	9:22	9:41	9:54	10:05
10:15	10:22	10:40	10:53	11:03
11:15	11:22	11:38	11:51	12:01



# Routes 18B & 19B



18B Mission to Base of UCSC			
	Departs	Departs	Arrives
	RiverFront Area 1	Mission & Olive	Bay Dr & High
	A	B	C
SATURDAY - SUNDAY			
18B	12:28PM	12:35	12:49 ①
18B	12:58	1:06	1:20 ①
18B	1:28	1:36	1:50 ①
18B	1:58	2:06	2:23 ①
18B	2:28	2:36	2:53 ①
18B	2:58	3:05	3:19 ①
18B	3:28	3:35	3:49 ①
18B	3:58	4:06	4:19 ①
18B	4:28	4:36	4:49 ①
18B	4:58	5:06	5:19 ①
18B	5:28	5:35	5:49 ①
18B	5:58	6:05	6:19 ①
18B	6:28	6:35	6:49 ①
18B	6:58	7:05	7:18 ①

19B Bay to Downtown			
	Departs	Departs	Arrives
	Bay Dr & High	Bay & Mission	RiverFront Area 3
	C	B	A
SATURDAY - SUNDAY			
19B	12:49PM	12:53	1:13
19B	1:20	1:24	1:44
19B	1:50	1:54	2:14
19B	2:23	2:27	2:47
19B	2:53	2:57	3:17
19B	3:19	3:23	3:43
19B	3:49	3:53	4:13
19B	4:19	4:23	4:43
19B	4:49	4:53	5:13
19B	5:19	5:23	5:43
19B	5:49	5:53	6:13
19B	6:19	6:23	6:43
19B	6:49	6:53	7:12
19B	7:18	7:22	7:41

19B Bay to Base of UCSC			
	Departs	Departs	Arrives
	RiverFront Area 1	Bay & Mission	High & Bay
	A	B	C
SATURDAY - SUNDAY			
19B	12:47PM	12:57	1:03 ①
19B	1:17	1:27	1:33 ①
19B	1:47	1:57	2:03 ①
19B	2:17	2:27	2:33 ①
19B	2:47	2:57	3:03 ①
19B	3:17	3:27	3:33 ①
19B	3:47	3:57	4:03 ①
19B	4:17	4:26	4:30 ①
19B	4:47	4:56	5:00 ①
19B	5:17	5:26	5:30 ①
19B	5:47	5:56	6:00 ①
19B	6:17	6:26	6:30 ①
19B	6:47	6:56	7:00 ①
19B	7:17	7:26	7:30 ①

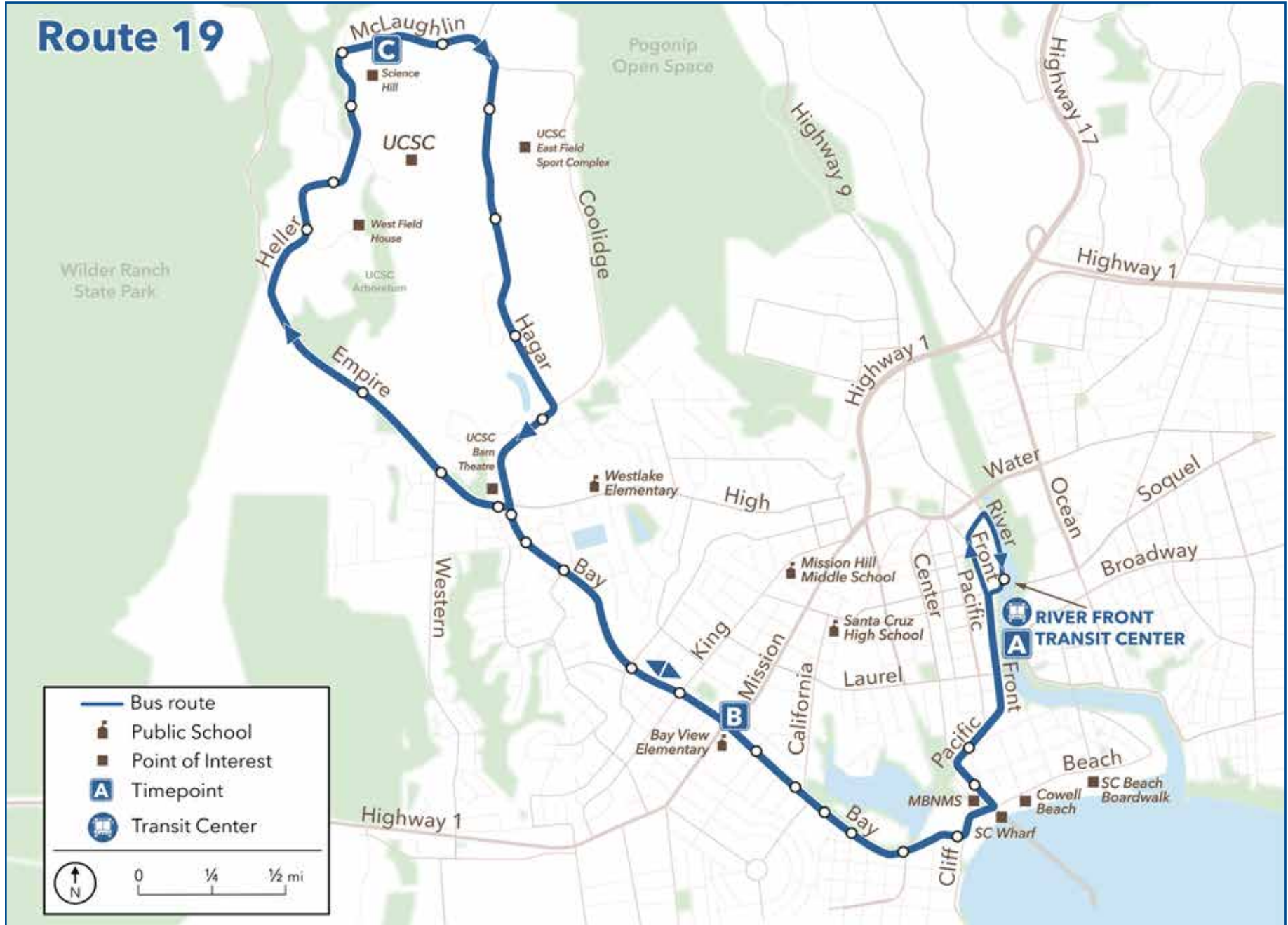
18B Mission to Downtown			
	Departs	Departs	Arrives
	High & Bay	Mission & Almar	RiverFront Area 3
	C	D	A
SATURDAY - SUNDAY			
18B	1:03PM	1:14	1:33
18B	1:33	1:43	2:02
18B	2:03	2:13	2:32
18B	2:33	2:43	3:02
18B	3:03	3:13	3:32
18B	3:33	3:42	4:00
18B	4:03	4:12	4:30
18B	4:30	4:39	4:57
18B	5:00	5:09	5:27
18B	5:30	5:39	5:57
18B	6:00	6:09	6:27
18B	6:30	6:40	6:58
18B	7:00	7:10	7:28
18B	7:30	7:39	7:55

① Outbound Route 18B passengers arriving at Bay & High are permitted to stay on the bus as it changes to an inbound Route 19B to Downtown. **NOTA:** Los pasajeros salientes de la Ruta 18B que lleguen a Bay & High pueden permanecer en el autobús mientras cambia a una Ruta 19B entrante hacia Downtown.

① Outbound Route 19B passengers arriving at High & Bay are permitted to stay on the bus as it changes to an inbound Route 18B to Downtown. **NOTA:** Los pasajeros salientes de la Ruta 19B que lleguen a Bay & High pueden permanecer en el autobús mientras cambia a una Ruta 18B entrante hacia Downtown.



# Route 19



# ROUTE 19 WEEKDAY

19 UCSC via West Gate - Bay				
Departs	Departs	Departs	Departs	Arrives
RiverFront Area 1	Bay & Mission	Science Hill (UCSC)	Bay & Mission	RiverFront Area 3
A	B	C	B	A
MONDAY - FRIDAY				
7:00AM	7:10	7:24	7:38	7:46
7:30	7:43	8:00	8:14	8:23
8:02	8:15	8:32	8:46	8:55
8:29	8:42	8:59	9:13	9:22
8:44	8:57	9:14	9:28	9:37
8:59	9:12	9:29	9:43	9:52
9:14	9:25	9:39	9:52	10:00
9:29	9:40	9:57	10:11	10:20
9:44	9:55	10:12	10:26	10:35
9:59	10:10	10:27	10:41	10:50
10:14	10:25	10:41	10:56	11:06
10:29	10:39	10:55	11:09	11:18
10:44	10:54	11:10	11:24	11:33
10:58	11:10	11:27	11:43	11:53
11:13	11:25	11:42	11:58	12:08PM
11:28	11:39	11:57	12:14	12:24
11:43	11:53	12:07	12:21	12:30
11:58	12:08	12:22	12:36	12:45
12:13	12:23	12:38	12:53	1:03
12:28	12:40	12:57	1:14	1:24
12:43	12:55	1:12	1:29	1:39
12:58	1:10	1:27	1:44	1:54
1:13	1:23	1:37	1:51	2:01
1:28	1:38	1:52	2:06	2:16
1:43	1:54	2:10	2:26	2:36
1:58	2:09	2:25	2:41	2:51
2:13	2:24	2:41	2:57	3:07
2:28	2:39	2:53	3:09	3:19
2:43	2:54	3:10	3:28	3:39
2:58	3:09	3:25	3:43	3:54
3:13	3:23	3:39	3:56	4:08
3:28	3:38	3:54	4:11	4:23
3:44	3:54	4:08	4:24	4:34
3:58	4:09	4:25	4:43	4:55
4:14	4:25	4:41	4:59	5:11
4:29	4:40	4:56	5:14	5:26
4:44	4:56	5:13	5:34	5:45
4:59	5:10	5:26	5:44	5:55
5:14	5:25	5:41	5:59	6:10
5:29	5:40	5:54	6:10	6:20

more trips continued / más viajes →

19 UCSC via West Gate - Bay				
Departs	Departs	Departs	Departs	Arrives
RiverFront Area 1	Bay & Mission	Science Hill (UCSC)	Bay & Mission	RiverFront Area 3
A	B	C	B	A
MONDAY - FRIDAY				
5:45	5:56	6:10	6:26	6:36
5:59	6:10	6:24	6:40	6:50
6:14	6:24	6:38	6:54	7:04
6:29	6:39	6:53	7:09	7:19
6:44	6:54	7:09	7:27	7:37
6:59	7:08	7:22	7:37	7:46
7:14	7:23	7:37	7:52	8:01
7:29	7:39	7:54	8:10	8:19
7:43	7:52	8:05	8:19	8:27
7:59	8:08	8:21	8:35	8:43
8:13	8:22	8:35	8:49	8:57
8:30	8:39	8:53	9:08	9:17
9:00	9:09	9:22	9:36	9:45
9:30	9:39	9:52	10:06	10:15
10:00	10:09	10:21	10:34	10:42
10:30	10:39	10:51	11:04	11:12
11:00	11:08	11:20	11:32	11:40



# Route 19



# ROUTE 19 WEEKEND

<b>19 UCSC via West Gate - Bay</b>				
<i>Departs</i>	<i>Departs</i>	<i>Departs</i>	<i>Departs</i>	<i>Arrives</i>
RiverFront Area 1	Bay & Mission	Science Hill (UCSC)	Bay & Mission	RiverFront Area 3
<b>A</b>	<b>B</b>	<b>C</b>	<b>B</b>	<b>A</b>
<b>SATURDAY - SUNDAY</b>				
9:30AM	9:39	9:51	10:04	10:12
10:30	10:39	10:51	11:04	11:12
11:30	11:39	11:52	12:05PM	12:14
12:00	12:10	12:23	12:36	12:46
12:30	12:40	12:53	1:06	1:16
1:00	1:10	1:23	1:36	1:46
1:30	1:40	1:53	2:06	2:16
2:00	2:10	2:23	2:37	2:48
2:30	2:40	2:53	3:07	3:18
3:00	3:10	3:23	3:37	3:48
3:30	3:40	3:53	4:06	4:16
4:00	4:10	4:23	4:36	4:46
4:30	4:40	4:52	5:05	5:15
5:00	5:10	5:22	5:35	5:45
5:30	5:40	5:52	6:05	6:15
6:00	6:10	6:22	6:35	6:45
6:30	6:40	6:52	7:05	7:15
7:00	7:10	7:22	7:35	7:45
7:30	7:39	7:51	8:04	8:13
8:00	8:09	8:21	8:33	8:42
8:30	8:39	8:51	9:03	9:12
9:00	9:09	9:21	9:33	9:42
9:30	9:39	9:51	10:03	10:12
10:30	10:39	10:51	11:03	11:12
11:30	11:39	11:50	11:59	12:08



# Route 20

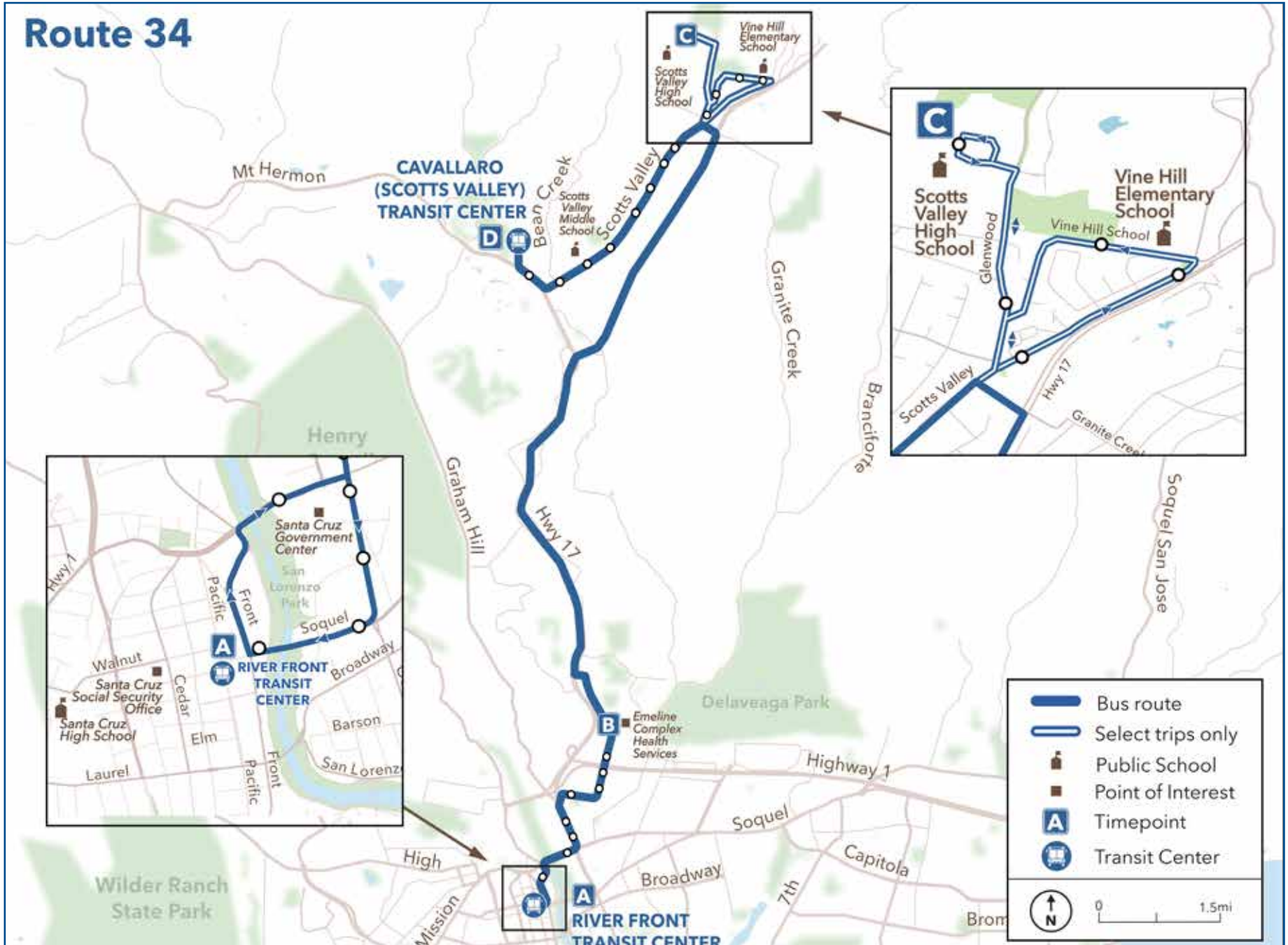


# 20 UCSC via Main Gate - Delaware

Departs	Departs	Departs	Departs	Departs	Departs	Arrives
RiverFront Area 1	Delaware & Swift	Seymour Center	Bay Dr & High	Science Hill (UCSC)	Seymour Center	RiverFront Area 3
<b>A</b>	<b>B</b>	<b>C</b>	<b>D</b>	<b>E</b>	<b>C</b>	<b>A</b>
<b>MONDAY - FRIDAY</b>						
7:00AM	7:10	7:13	7:25	7:36	7:50	8:05
7:25	7:36	7:39	7:52	8:04	8:20	8:36
8:25	8:36	8:39	8:52	9:04	9:20	9:36
9:25	9:36	9:39	9:52	10:04	10:20	10:36
10:25	10:36	10:39	10:52	11:04	11:20	11:36
11:25	11:36	11:39	11:53	12:06PM	12:23	12:42
12:25	12:36	12:39	12:53	1:06	1:23	1:42
1:25	1:36	1:39	1:53	2:06	2:23	2:42
2:25	2:36	2:39	2:53	3:06	3:24	3:43
3:25	3:36	3:39	3:53	4:06	4:24	4:43
4:25	4:36	4:39	4:53	5:07	5:26	5:44
5:25	5:35	5:38	5:51	6:04	6:22	6:39
6:25	6:35	6:38	6:51	7:04	7:22	7:39
7:25	7:34	7:37	7:48	7:59	8:14	8:28
<b>SATURDAY - SUNDAY</b>						
8:00AM	8:07	-----	8:16	8:23	8:38	8:51
8:25	8:32	-----	8:41	8:48	9:03	9:16
9:25	9:35	9:37	9:49	9:59	-----	10:24
10:25	10:35	10:37	10:49	10:59	-----	11:24
11:25	11:34	-----	11:43	11:52	12:08PM	12:25
12:25	12:34	-----	12:44	12:52	1:06	1:23
1:25	1:35	-----	1:45	1:54	-----	2:20
2:25	2:35	-----	2:45	2:54	-----	3:20
3:25	3:35	3:37	3:49	3:59	-----	4:24
4:25	4:35	4:37	4:49	4:59	-----	5:24
5:25	5:35	-----	5:45	5:54	-----	6:20
6:25	6:34	-----	6:43	6:51	-----	7:14
7:25	7:34	-----	7:43	7:51	-----	8:14



# Route 34



# 34 Scotts Valley Drive/Emeline

Departs	Departs	Departs	Arrives
RiverFront Area 2	Emeline Complex	Scotts Valley High School	Cavallaro Transit Center (Scotts Vly)
<b>A</b>	<b>B</b>	<b>C</b>	<b>D</b>
MONDAY - FRIDAY			
6:40AM	6:50	-----	7:07
7:40	7:50	8:07	8:18
8:40	8:50	-----	9:07
9:40	9:50	-----	10:07
10:40	10:50	-----	11:07
11:40	11:50	-----	12:07 PM
12:40	12:50	-----	1:07
1:40	1:50	-----	2:07
2:40	2:50	3:07	3:18
3:40	3:50	4:07	4:18
5:00	5:10	-----	5:27

# 34 Scotts Valley Drive/Emeline

Departs	Departs	Departs	Arrives
Cavallaro Transit Center (Scotts Vly)	Scotts Valley High School	Emeline Complex	RiverFront Area 2
<b>D</b>	<b>C</b>	<b>B</b>	<b>A</b>
MONDAY - FRIDAY			
6:40AM	-----	6:58	7:09
7:40	-----	7:58	8:09
7:55	8:16	8:27	8:37
8:40	-----	8:58	9:09
9:40	-----	9:58	10:09
10:40	-----	10:58	11:09
11:40	-----	11:58	12:09 PM
12:40	-----	12:58	1:09
1:40	-----	1:58	2:09
2:40	3:01	3:12	3:22
① 3:40	4:01	4:12	4:20
① 4:40	-----	4:58	5:09
① 5:40	-----	5:58	6:09

① Route 34 passengers arriving at River Front Transit Center are permitted to stay on the bus as it changes to Route 4. **NOTA:** Los pasajeros de la Ruta 34 que llegan a River Front Transit Center pueden permanecer en el autobús mientras cambia a una Ruta 4.





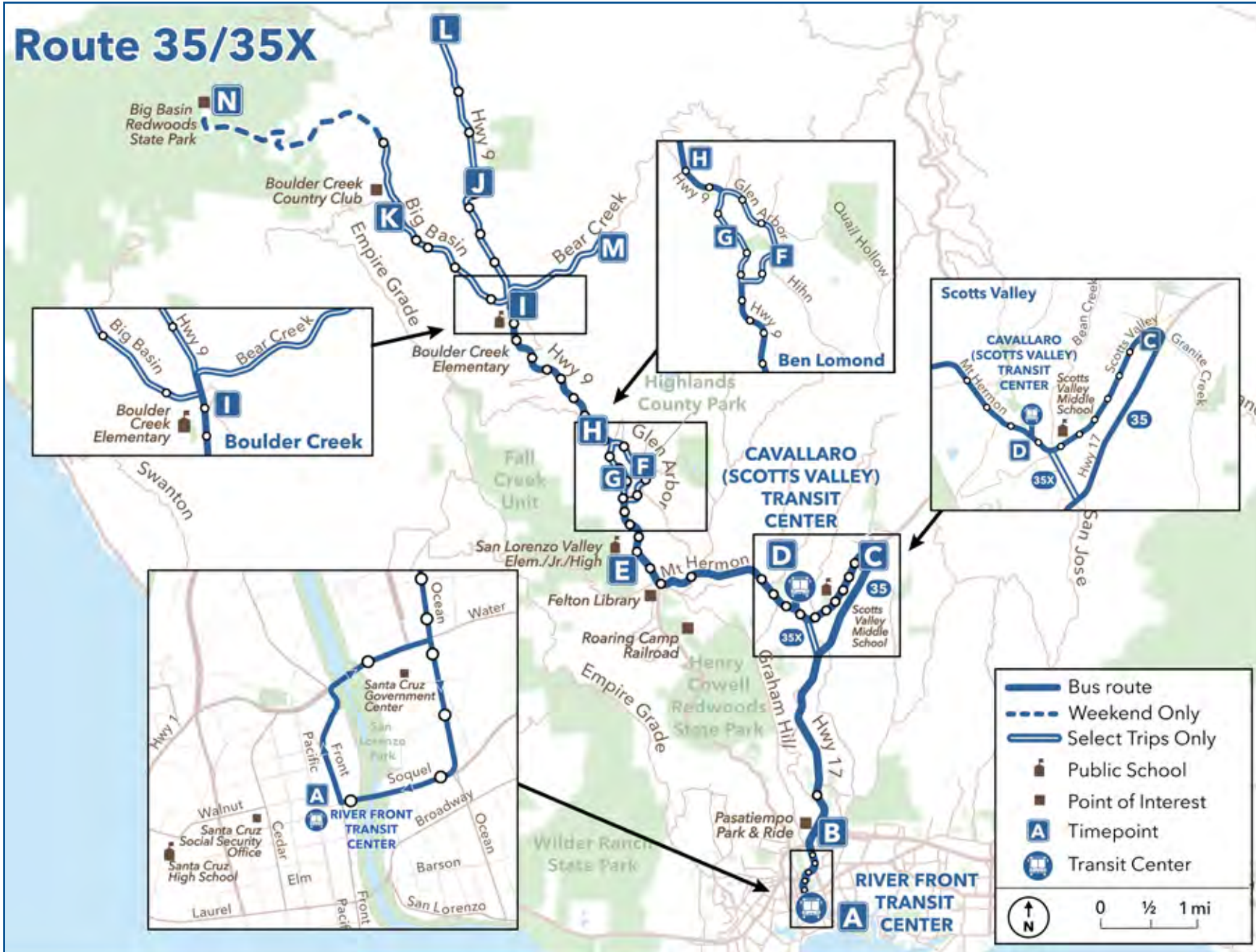
# ROUTE 35 WEEKDAY - OUTBOUND

## 35 Highway 9/Scotts Valley to Boulder Creek

	Departs	Departs	Departs	Departs	Departs	Departs	Departs	Departs	Departs	Arrives	Arrives	Arrives	Arrives
	RiverFront Area 2	Pasatiempo	Scotts Valley Dr & Granite Creek	Cavallaro Transit Center (Scotts Vly)	San Lorenzo Valley High School	Glen Arbor & Quail Hollow	Hwy 9 & (Highlands Park)	Hwy 9 & Main (Ben Lomond)	Hwy 9 & Hwy 236 (Boulder Creek)	Bear Creek Rd & Deerwood Dr	Mountain Store	Country Club	Hwy 9 & Sylvan Ave
	A	B	C	D	E	F	G	H	I	M	J	K	L
<b>MONDAY - FRIDAY</b>													
35	----	----	----	----	----	----	----	----	4:57AM	----	----	5:05	----
35X	6:30	6:36	----	6:44	6:56	7:01	----	7:05	7:15	----	7:21	----	----
35	----	----	----	----	----	----	----	----	6:44	----	----	6:52	----
35	----	----	----	----	----	----	----	----	6:48	6:53	----	----	----
35	----	----	----	----	----	----	----	----	6:50	----	6:55	----	7:01
35X	7:00	7:07	----	7:15	7:26	----	7:30	7:33	7:43	----	----	7:51	----
35X	7:30	7:36	----	7:44	7:56	8:01	----	8:05	8:15	----	8:21	----	----
35X	8:00	8:07	----	8:15	8:26	----	8:30	8:33	8:43	----	----	8:51	----
35X	8:30	8:36	----	8:44	8:56	9:01	----	9:05	9:15	----	9:21	----	----
35X	9:00	9:07	----	9:15	9:26	----	9:30	9:33	9:43	----	----	9:51	----
35X	9:30	9:37	----	9:45	9:57	10:02	----	10:06	10:17	----	10:24	----	----
35X	10:00	10:06	----	10:14	10:26	----	10:29	10:32	10:43	----	----	10:51	----
35X	10:30	10:37	----	10:45	10:57	11:02	----	11:06	11:17	----	11:24	----	----
35X	11:00	11:06	----	11:14	11:26	----	11:29	11:32	11:43	----	----	11:51	----
35X	11:30	11:37	----	11:45	11:57	12:02PM	----	12:06	12:17	----	12:24	----	----
35X	12:00	12:07	----	12:15	12:28	----	12:32	12:36	12:49	----	----	12:58	----
35X	12:30	12:37	----	12:45	1:00	1:05	----	1:10	1:23	----	1:29	----	----
35X	1:00	1:07	----	1:15	1:28	----	1:32	1:36	1:49	----	----	1:58	----
35X	1:30	1:37	----	1:45	2:00	2:05	----	2:10	2:23	----	2:29	----	----
35X	2:00	2:07	----	2:16	2:31	----	2:35	2:38	2:51	----	----	2:59	----
35X	2:30	2:37	----	2:46	3:02	3:07	----	3:12	3:24	----	3:31	----	----
35	----	----	----	2:43	2:55	----	3:00	3:03	3:13	----	----	3:20	----
35	----	----	----	2:43	2:55	3:01	----	3:04	3:14	3:22	3:30	----	3:36
35X	3:00	3:07	----	3:16	3:31	----	3:35	3:38	3:51	----	----	3:59	----
35X	3:30	3:37	----	3:47	4:01	4:06	----	4:11	4:23	----	4:30	----	----
35X	4:00	4:07	----	4:16	4:31	----	4:35	4:38	4:51	----	----	4:59	----
35X	4:30	4:37	----	4:47	5:01	5:06	----	5:11	5:23	----	5:30	----	----
35X	5:00	5:09	----	5:18	5:33	----	5:37	5:41	5:55	----	----	6:04	----
35X	5:30	5:37	----	5:45	5:58	6:02	----	6:07	6:24	----	6:31	----	----
35	6:00	6:07	6:15	6:23	6:32	----	6:35	6:38	6:47	----	----	6:55	----
35	6:30	6:36	6:45	6:54	7:07	7:10	----	7:13	7:21	----	7:28	----	----
35	7:00	7:07	7:15	7:23	7:32	----	7:35	7:38	7:47	----	----	7:55	----
35	7:30	7:36	7:45	7:54	8:07	8:10	----	8:13	8:21	----	8:28	----	----
35	8:00	8:06	8:14	8:22	8:31	----	8:34	8:36	8:45	----	----	8:53	----
35	9:00	9:06	9:15	9:24	9:37	9:40	----	9:43	9:51	----	9:58	----	----
35	10:00	10:06	10:13	10:21	10:30	10:34	----	10:37	----	----	10:54	11:07	----
35	11:00	11:06	11:13	11:21	11:30	11:34	----	11:37	----	----	11:54	12:07	----



# Route 35/35X



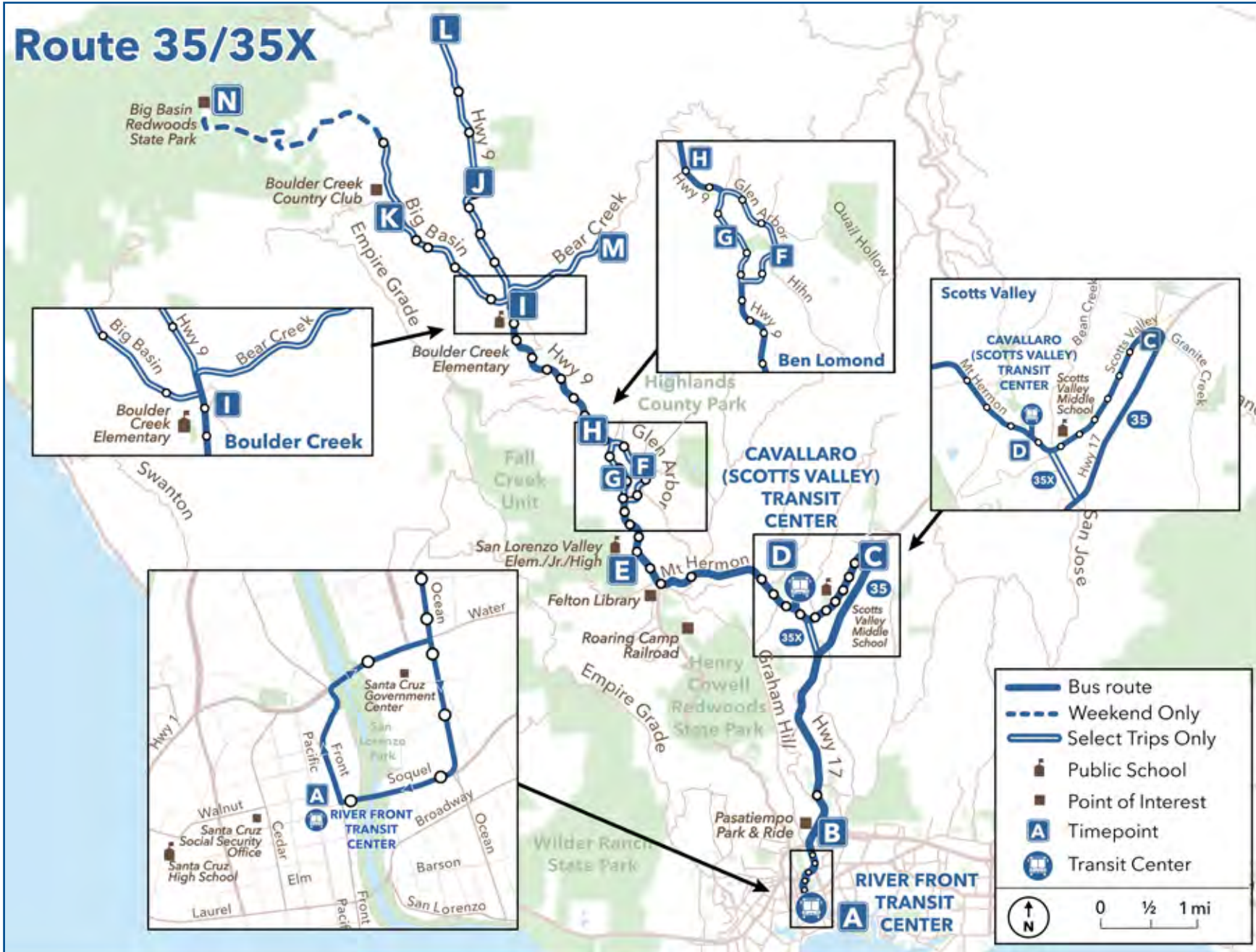
# ROUTE 35 WEEKDAY - INBOUND

## 35 Highway 9/Scotts Valley to Santa Cruz

	Departs	Departs	Departs	Departs	Departs	Departs	Departs	Departs	Departs	Departs	Departs	Departs	Arrives
	Bear Creek Rd & Deerwood Dr	Hwy 9 & Sylvan Ave	Country Club	Mountain Store	Hwy 9 & Lomond (Boulder Cr.)	Hwy 9 & Main (Ben Lomond)	Hwy 9 & (Highlands Park)	Glen Arbor & Quail Hollow	San Lorenzo Valley High School	Cavallaro Transit Center (Scotts Vly)	Scotts Valley Dr & Granite Creek	Pasatiempo	RiverFront Area 2
	M	L	K	J	I	H	G	F	E	D	C	B	A
MONDAY - FRIDAY													
35	----	----	5:10AM	----	5:18	5:27	5:29	----	5:33	5:47	5:55	6:02	6:07
35	----	----	----	6:33	6:39	6:48	----	6:51	6:56	7:09	7:18	7:25	7:31
35	6:55	----	----	----	7:03	7:14	----	7:18	7:26	7:38	----	----	----
35	----	----	6:57	----	7:06	7:17	7:20	----	7:26	7:40	7:50	7:57	8:04
35	----	7:03	----	----	7:21	7:32	7:35	----	7:46	----	----	8:03	8:10
35X	----	----	----	7:24	7:30	7:40	----	7:44	7:54	8:07	----	8:17	8:24
35X	----	----	7:57	----	8:06	8:16	8:19	----	8:24	8:37	----	8:47	8:54
35X	----	----	----	8:24	8:32	8:43	----	8:47	8:52	9:05	----	9:15	9:23
35X	----	----	8:57	----	9:06	9:16	9:19	----	9:24	9:37	----	9:47	9:54
35X	----	----	----	9:24	9:32	9:43	----	9:47	9:52	10:05	----	10:15	10:23
35X	----	----	9:57	----	10:06	10:17	10:20	----	10:24	10:38	----	10:48	10:55
35X	----	----	----	10:27	10:35	10:46	----	10:50	10:55	11:08	----	11:18	11:26
35X	----	----	10:57	----	11:06	11:17	11:20	----	11:24	11:38	----	11:48	11:55
35X	----	----	----	11:27	11:35	11:46	----	11:50	11:55	12:08PM	----	12:18	12:26
35X	----	----	11:57	----	12:06	12:17	12:20	----	12:24	12:38	----	12:48	12:55
35X	----	----	----	12:27	12:35	12:46	----	12:50	12:55	1:08	----	1:18	1:26
35X	----	----	1:04	----	1:13	1:24	1:27	----	1:31	1:45	----	1:55	2:02
35X	----	----	----	1:32	1:39	1:50	----	1:54	2:00	2:14	----	2:26	2:33
35X	----	----	2:04	----	2:13	2:24	2:27	----	2:32	2:48	----	3:00	3:07
35X	----	----	----	2:32	2:39	2:50	----	2:54	3:00	3:14	----	3:26	3:33
35X	----	----	3:05	----	3:14	3:24	3:26	----	3:30	3:44	----	3:55	4:02
35X	----	----	----	3:34	3:41	3:51	----	3:55	4:00	4:14	----	4:31	4:39
35	----	3:39	----	----	3:55	4:01	4:03	----	4:06	4:17	4:25	4:30	4:39
35X	----	----	4:05	----	4:14	4:24	4:26	----	4:30	4:44	----	4:55	5:02
35X	----	----	----	4:33	4:39	4:49	----	4:53	4:58	5:13	----	5:23	5:30
35X	----	----	5:05	----	5:14	5:24	5:26	----	5:30	5:44	----	5:55	6:02
35X	----	----	----	5:33	5:40	5:49	----	5:53	5:58	6:10	----	6:20	6:27
35X	----	----	6:10	----	6:19	6:29	6:31	----	6:35	6:49	----	7:00	7:07
35X	----	----	----	6:34	6:41	6:50	----	6:54	6:59	7:11	----	7:21	7:28
35	----	----	7:00	----	7:09	7:18	7:20	----	7:23	7:37	7:44	7:51	7:58
35	----	----	----	7:31	7:37	7:46	----	7:50	7:54	8:06	8:13	8:19	8:25
35	----	----	8:00	----	8:09	8:18	8:20	----	8:23	8:37	8:44	8:51	8:58
35	----	----	8:31	8:37	8:47	8:47	----	8:51	8:56	9:09	9:16	9:23	9:29
35	----	8:58	----	9:07	9:17	9:17	9:20	----	9:24	9:36	9:43	9:50	9:56
35	----	----	10:01	10:07	10:15	10:15	----	10:19	10:23	10:35	10:42	10:48	10:54
35	----	----	11:12	11:21	11:31	11:31	11:34	----	11:38	11:50	11:57	12:04	12:10



# Route 35/35X



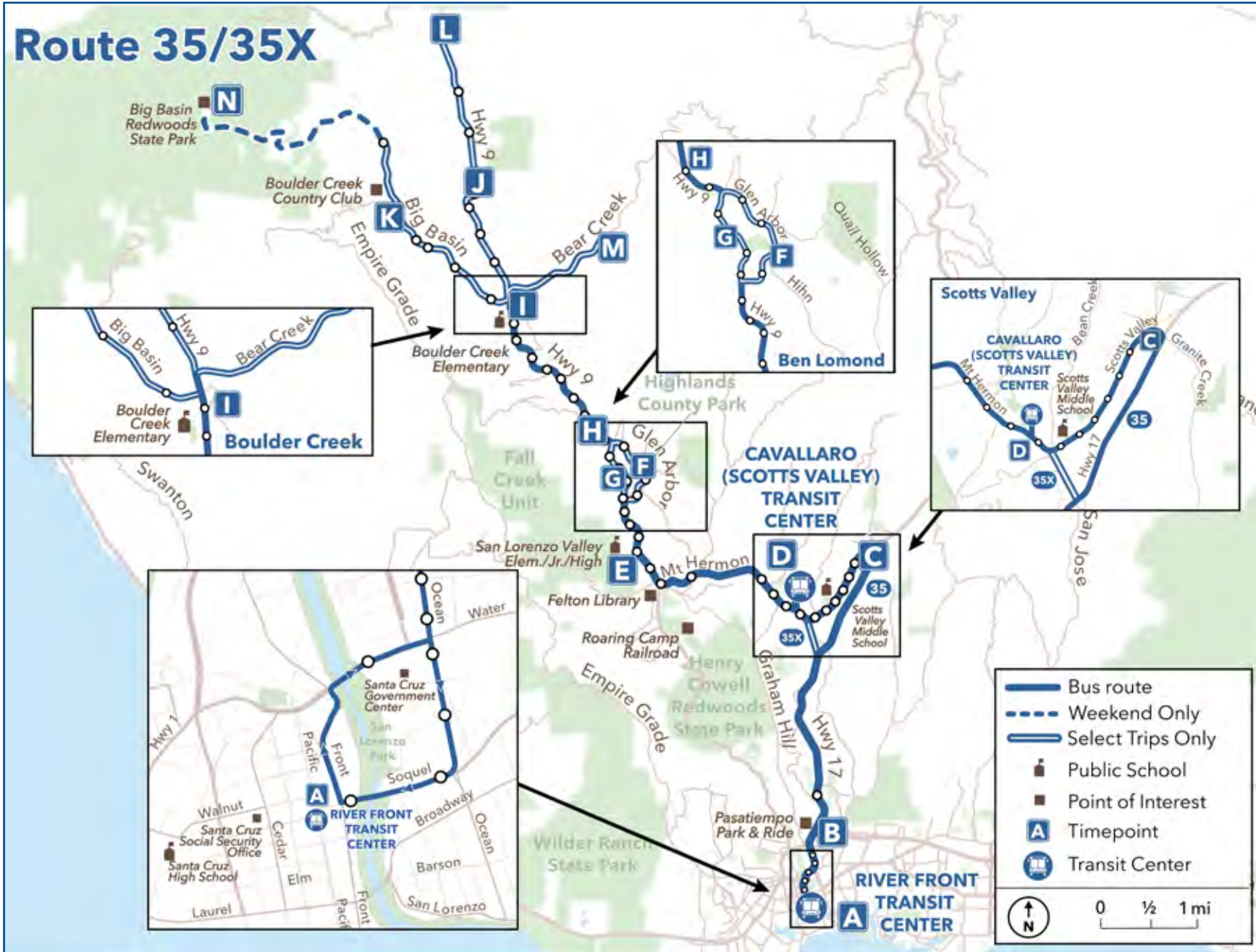
# ROUTE 35 WEEKEND - OUTBOUND

## 35 Highway 9/Scotts Valley to Boulder Creek

	Departs	Departs	Departs	Departs	Departs	Departs	Departs	Departs	Departs	Arrives	Arrives	Arrives	Arrives
	RiverFront Area 2	Pasatiempo	Scotts Valley Dr & Granite Creek	Cavallaro Transit Center (Scotts Vly)	San Lorenzo Valley High School	Glen Arbor & Quail Hollow	Hwy 9 & (Highlands Park)	Hwy 9 & Main (Ben Lomond)	Hwy 9 & Hwy 236 (Boulder Creek)	Bear Creek Rd & Deerwood Dr	Mountain Store	Country Club	Hwy 9 & Sylvan Ave
	A	B	C	D	E	F	G	H	I	M	J	K	L
SATURDAY - SUNDAY													
35	-----	-----	-----	-----	-----	-----	-----	-----	7:18AM	-----	-----	7:22	-----
35	7:30	7:34	7:43	7:50	7:59	8:02	-----	8:05	8:14	-----	8:20	-----	-----
35	8:00	8:06	8:15	8:22	8:31	-----	8:34	8:36	8:45	-----	-----	8:52	-----
35	8:30	8:34	8:43	8:50	8:59	9:02	-----	9:05	9:14	-----	9:20	-----	-----
35	9:00	9:06	9:15	9:22	9:31	-----	9:34	9:36	9:45	-----	-----	9:52	-----
35	9:30	9:35	9:44	9:53	10:02	10:06	-----	10:09	10:18	-----	10:24	-----	-----
35	10:00	10:06	10:15	10:22	10:31	-----	10:34	10:36	10:45	-----	-----	10:52	-----
35	10:30	10:35	10:44	10:53	11:02	11:06	-----	11:09	11:18	-----	11:24	-----	-----
35	11:00	11:06	11:15	11:24	11:33	-----	11:36	11:38	11:48	-----	-----	11:55	-----
35	11:30	11:35	11:44	11:53	12:02PM	12:06	-----	12:10	12:21	-----	12:28	-----	-----
35	12:00	12:06	12:15	12:24	12:33	-----	12:36	12:38	12:48	-----	-----	12:55	-----
35	12:30	12:35	12:44	12:53	1:02	1:06	-----	1:10	1:21	-----	1:28	-----	-----
35	1:00	1:07	1:16	1:25	1:35	-----	1:38	1:40	1:50	-----	-----	1:57	-----
35	1:30	1:36	1:45	1:54	2:04	2:08	-----	2:12	2:23	-----	2:30	-----	-----
35	2:00	2:07	2:16	2:25	2:35	-----	2:38	2:40	2:50	-----	-----	2:57	-----
35	2:30	2:36	2:45	2:54	3:04	3:08	-----	3:12	3:23	-----	3:30	-----	-----
35	3:00	3:07	3:16	3:25	3:35	-----	3:38	3:40	3:50	-----	-----	3:57	-----
35	3:30	3:36	3:45	3:54	4:04	4:08	-----	4:12	4:23	-----	4:30	-----	-----
35	4:00	4:07	4:16	4:25	4:35	-----	4:38	4:40	4:50	-----	-----	4:57	-----
35	4:30	4:36	4:45	4:54	5:04	5:08	-----	5:12	5:23	-----	5:30	-----	-----
35	5:00	5:08	5:16	5:25	5:35	-----	5:38	5:41	5:51	-----	-----	5:58	-----
35	5:30	5:37	5:45	5:54	6:04	6:08	-----	6:12	6:23	-----	6:30	-----	-----
35	6:00	6:08	6:16	6:25	6:35	-----	6:38	6:41	6:51	-----	-----	6:58	-----
35	6:30	6:37	6:45	6:54	7:04	7:08	-----	7:12	7:23	-----	7:30	-----	-----
35	7:00	7:08	7:16	7:25	7:35	-----	7:38	7:41	7:51	-----	-----	7:58	-----
35	7:30	7:37	7:45	7:53	8:02	8:06	-----	8:10	8:19	-----	8:25	-----	-----
35	8:00	8:08	8:16	8:25	8:35	-----	8:38	8:41	8:51	-----	-----	8:58	-----
35	8:30	8:37	8:45	8:53	9:02	9:06	-----	9:10	9:19	-----	9:25	-----	-----
35	9:00	9:08	9:16	9:24	9:33	-----	9:36	9:38	9:47	-----	-----	9:53	-----
35	9:30	9:36	9:43	9:51	10:00	10:04	-----	10:07	-----	-----	10:24	10:37	-----
35	10:30	10:36	10:43	10:51	11:00	11:04	-----	11:07	-----	-----	11:24	11:37	-----



# Route 35/35X

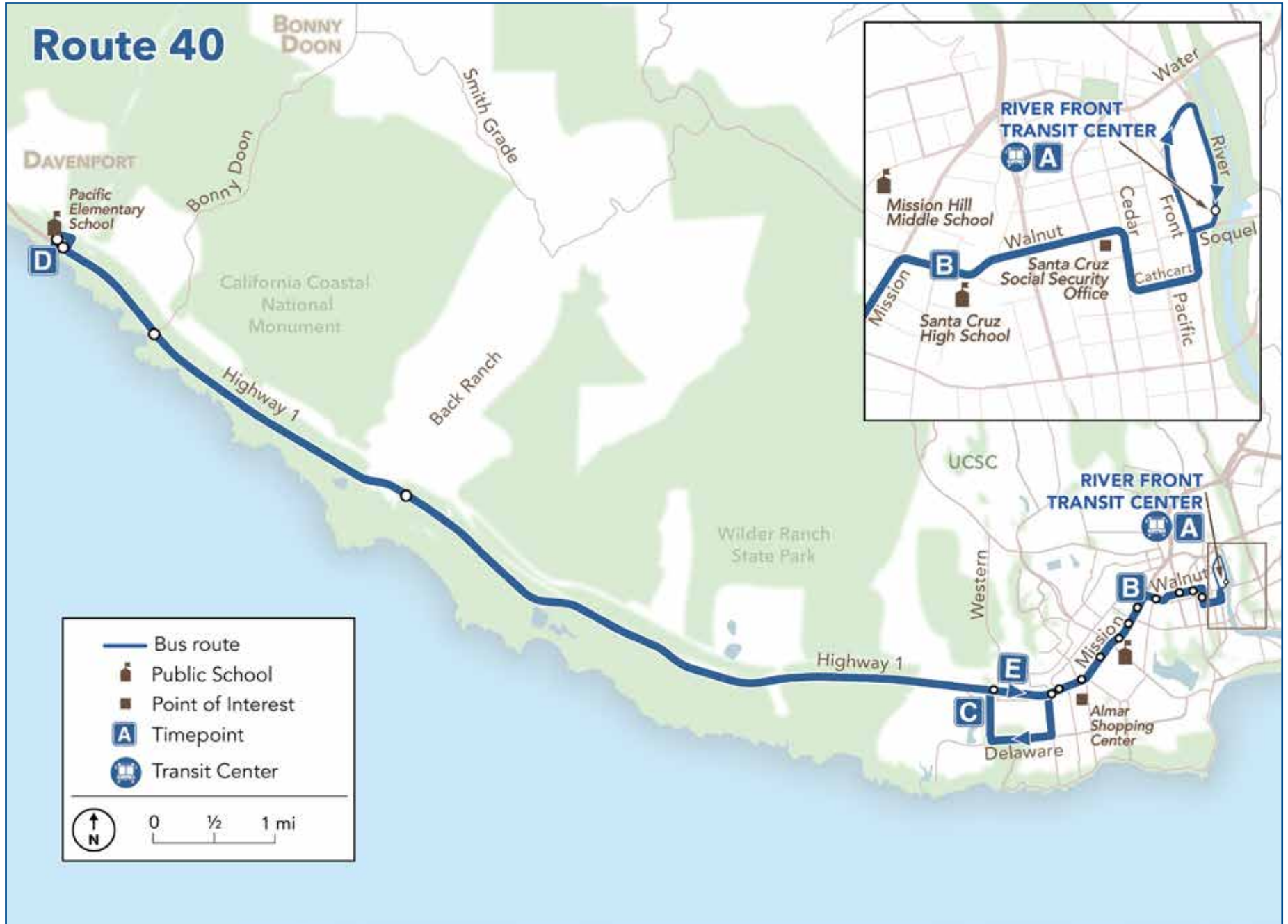


# ROUTE 35 WEEKEND - INBOUND

<b>35 Highway 9/Scotts Valley to Santa Cruz</b>											
	<b>Departs</b>	<b>Departs</b>	<b>Departs</b>	<b>Departs</b>	<b>Departs</b>	<b>Departs</b>	<b>Departs</b>	<b>Departs</b>	<b>Departs</b>	<b>Departs</b>	<b>Arrives</b>
	Country Club	Mountain Store	Hwy 9 & Lomond (Boulder Cr.)	Hwy 9 & Main (Ben Lomond)	Hwy 9 & (Highlands Park)	Glen Arbor & Quail Hollow	San Lorenzo Valley High School	Cavallaro Transit Center (Scotts Vly)	Scotts Valley Dr & Granite Creek	Pasatiempo	RiverFront Area 2
	<b>K</b>	<b>J</b>	<b>I</b>	<b>H</b>	<b>G</b>	<b>F</b>	<b>E</b>	<b>D</b>	<b>C</b>	<b>B</b>	<b>A</b>
<b>SATURDAY - SUNDAY</b>											
35	-----	6:53AM	7:00	7:09	-----	7:12	7:16	7:27	7:33	7:38	7:48
35	7:27	-----	7:35	7:45	7:47	-----	7:51	8:04	8:11	8:16	8:29
35	-----	8:23	8:30	8:39	-----	8:42	8:46	8:57	9:03	9:08	9:18
35	8:57	-----	9:05	9:15	9:17	-----	9:21	9:34	9:41	9:46	9:59
35	-----	9:23	9:30	9:39	-----	9:42	9:46	9:57	10:03	10:08	10:18
35	9:57	-----	10:05	10:15	10:17	-----	10:21	10:34	10:41	10:46	10:59
35	-----	10:27	10:36	10:46	-----	10:49	10:53	11:06	11:14	11:19	11:32
35	10:57	-----	11:05	11:15	11:17	-----	11:21	11:34	11:41	11:46	11:59
35	-----	11:27	11:36	11:46	-----	11:49	11:53	12:06PM	12:14	12:19	12:32
35	12:00	-----	12:08	12:18	12:20	-----	12:24	12:37	12:44	12:49	1:02
35	-----	12:31	12:40	12:50	-----	12:53	12:57	1:10	1:18	1:23	1:36
35	1:00	-----	1:08	1:18	1:20	-----	1:24	1:37	1:44	1:49	2:02
35	-----	1:31	1:40	1:50	-----	1:53	1:57	2:10	2:18	2:23	2:36
35	2:02	-----	2:10	2:20	2:22	-----	2:26	2:40	2:47	2:52	3:05
35	-----	2:33	2:42	2:51	-----	2:54	2:58	3:12	3:20	3:25	3:38
35	3:02	-----	3:10	3:20	3:22	-----	3:26	3:40	3:47	3:52	4:05
35	-----	3:33	3:42	3:51	-----	3:54	3:58	4:12	4:20	4:25	4:38
35	4:02	-----	4:10	4:20	4:22	-----	4:26	4:40	4:47	4:52	5:05
35	-----	4:33	4:40	4:48	-----	4:51	4:55	5:09	5:17	5:22	5:35
35	5:02	-----	5:10	5:20	5:22	-----	5:26	5:40	5:47	5:52	6:05
35	-----	5:33	5:40	5:48	-----	5:51	5:55	6:09	6:17	6:22	6:35
35	6:03	-----	6:10	6:20	6:22	-----	6:26	6:39	6:46	6:51	7:04
35	-----	6:33	6:40	6:48	-----	6:51	6:55	7:09	7:17	7:22	7:35
35	7:03	-----	7:10	7:20	7:22	-----	7:26	7:39	7:46	7:51	8:04
35	-----	7:33	7:40	7:48	-----	7:51	7:55	8:09	8:17	8:22	8:35
35	8:03	-----	8:10	8:19	8:21	-----	8:25	8:36	8:42	8:47	9:00
35	-----	8:28	8:35	8:43	-----	8:46	8:50	9:02	9:08	9:13	9:23
35	9:03	-----	9:10	9:19	9:21	-----	9:25	9:36	9:42	9:47	10:00
35	-----	9:28	9:35	9:43	-----	9:46	9:50	10:02	10:08	10:13	10:23
35	9:58	-----	10:05	10:14	10:16	-----	10:20	10:31	10:36	10:41	10:50
35	10:42	-----	10:49	10:58	11:00	-----	11:04	11:15	11:20	11:25	11:34



# Route 40



**Legend**

- Bus route
- Public School
- Point of Interest
- Timepoint
- Transit Center

**Scale**

0    1/2    1 mi

**North Arrow**

↑  
N

# 40 Highway 1 to Davenport

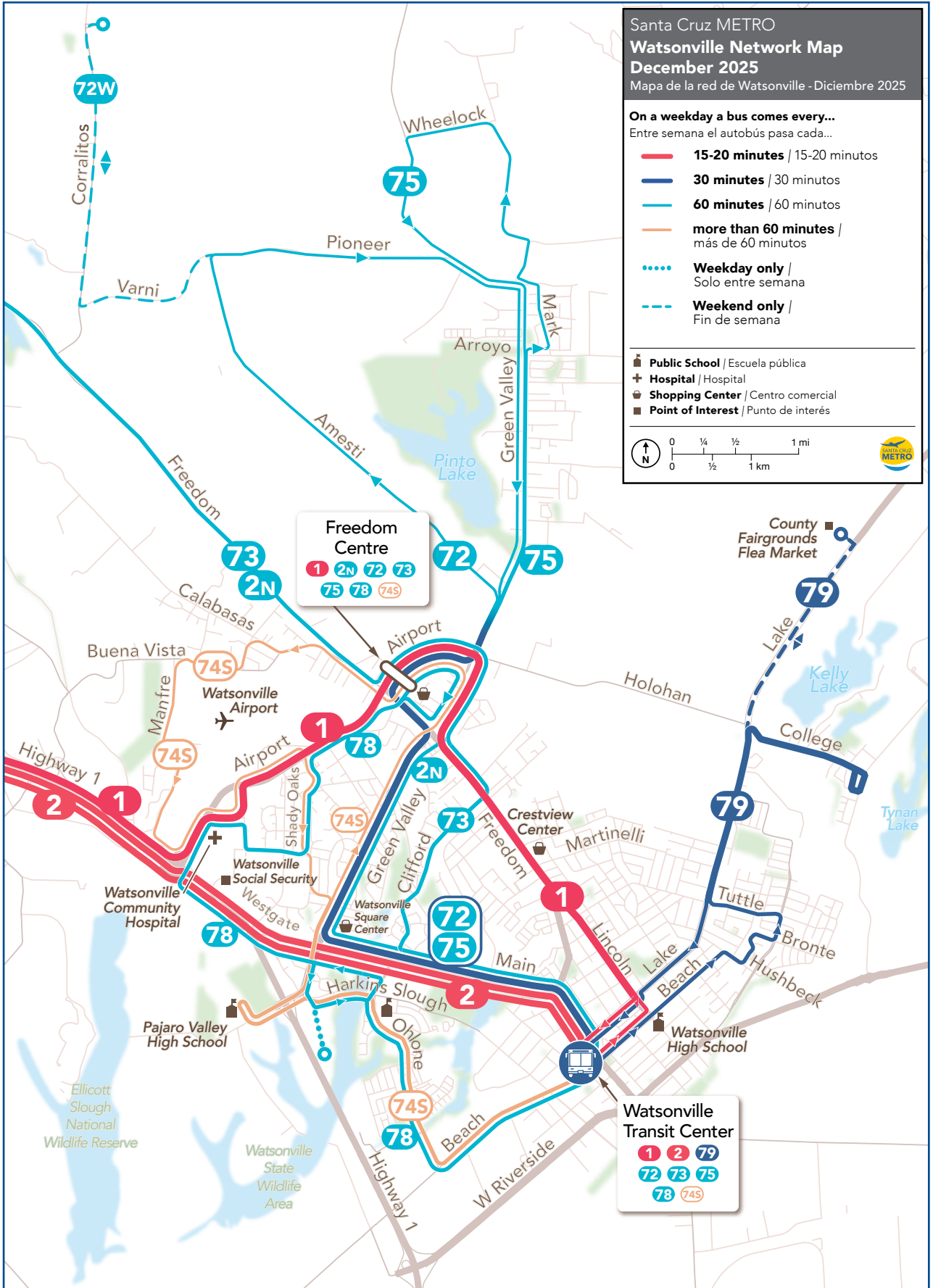
Departs	Departs	Departs	Arrives
RiverFront Area 1	Santa Cruz High School	Natural Bridges & Mission Ext	Pacific School (Davenport)
<b>A</b>	<b>B</b>	<b>C</b>	<b>D</b>
MONDAY - FRIDAY			
6:55AM	6:58	7:06	7:19
7:30	7:33	7:42	7:58
7:50	7:53	8:02	8:18
<b>2:05PM</b>	<b>2:08</b>	<b>2:17</b>	<b>2:33</b>
<b>3:40</b>	<b>3:43</b>	<b>3:52</b>	<b>4:08</b>
<b>5:20</b>	<b>5:23</b>	<b>5:32</b>	<b>5:48</b>
<b>8:30</b>	<b>8:33</b>	<b>8:41</b>	<b>8:54</b>
SATURDAY - SUNDAY			
7:15AM	7:18	7:23	7:33
11:15	11:19	11:25	11:35
<b>3:15PM</b>	<b>3:20</b>	<b>3:28</b>	<b>3:38</b>
<b>5:15</b>	<b>5:20</b>	<b>5:28</b>	<b>5:38</b>

# 40 Highway 1 to Santa Cruz

Departs	Departs	Departs	Arrives
Pacific School (Davenport)	Mission & Swift	Santa Cruz High School	RiverFront Area 3
<b>D</b>	<b>E</b>	<b>B</b>	<b>A</b>
MONDAY - FRIDAY			
7:19AM	7:31	7:35	7:41
7:58	8:10	8:17	8:23
8:18	8:30	8:37	8:43
<b>2:33PM</b>	<b>2:45</b>	<b>2:52</b>	<b>3:00</b>
<b>4:08</b>	<b>4:20</b>	<b>4:27</b>	<b>4:35</b>
<b>5:48</b>	<b>6:00</b>	<b>6:05</b>	<b>6:13</b>
<b>8:54</b>	<b>9:06</b>	<b>9:10</b>	<b>9:16</b>
SATURDAY - SUNDAY			
7:33AM	7:45	7:49	7:55
11:35	11:49	11:55	<b>12:02PM</b>
<b>3:38</b>	<b>3:53</b>	<b>4:00</b>	<b>4:08</b>
<b>5:38</b>	<b>5:53</b>	<b>6:00</b>	<b>6:08</b>











**Santa Cruz METRO**  
**Watsonville Network Map**  
**December 2025**  
 Mapa de la red de Watsonville - Diciembre 2025


**On a weekday a bus comes every...**  
 Entre semana el autobús pasa cada...

- **15-20 minutes** / 15-20 minutos
- **30 minutes** / 30 minutos
- **60 minutes** / 60 minutos
- **more than 60 minutes** / más de 60 minutos

..... **Weekday only** / Solo entre semana  
 - - - - **Weekend only** / Fin de semana

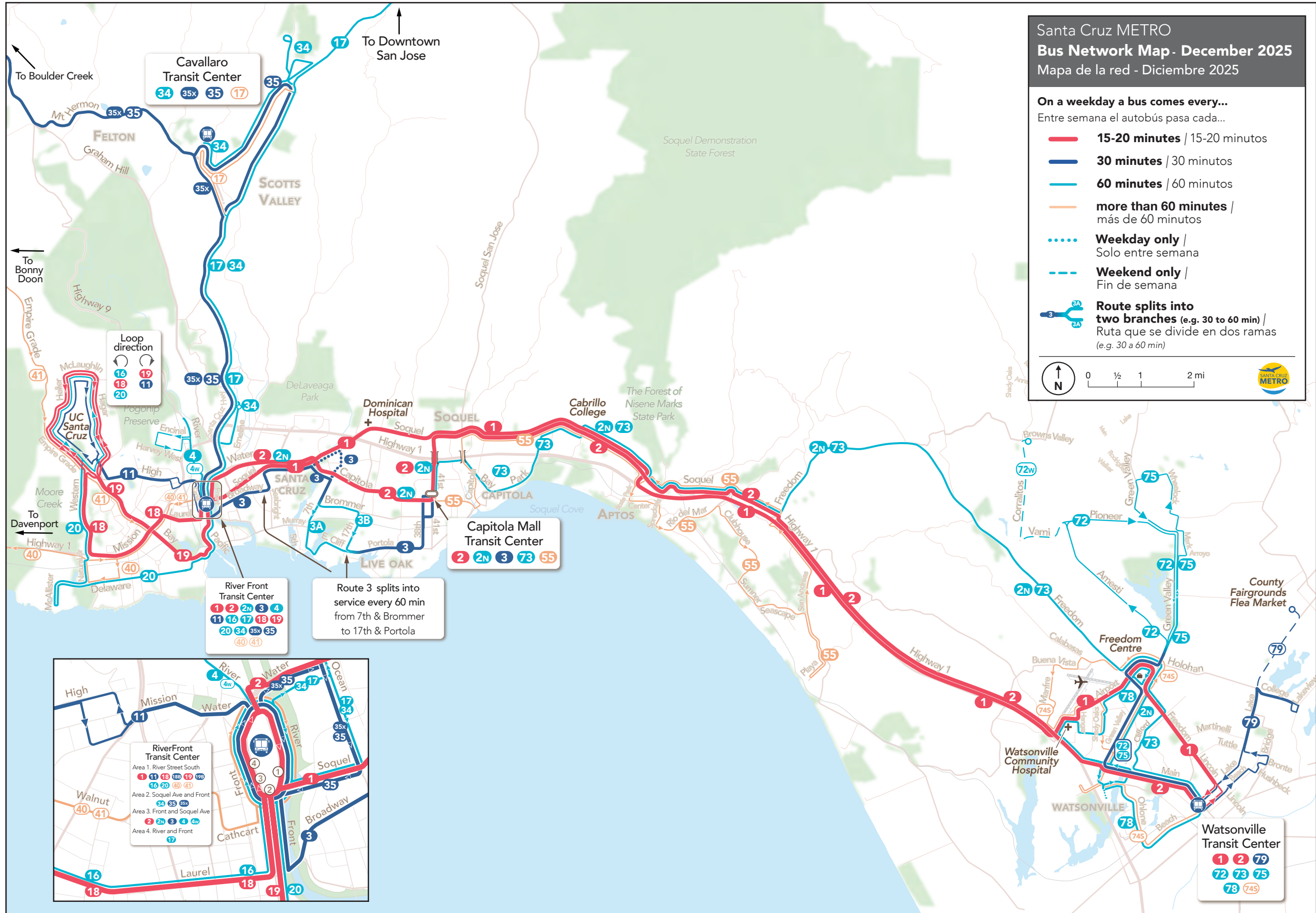
-  **Public School** / Escuela pública
-  **Hospital** / Hospital
-  **Shopping Center** / Centro comercial
-  **Point of Interest** / Punto de interés

0 1/4 1/2 1 mi  
 0 1/2 1 km

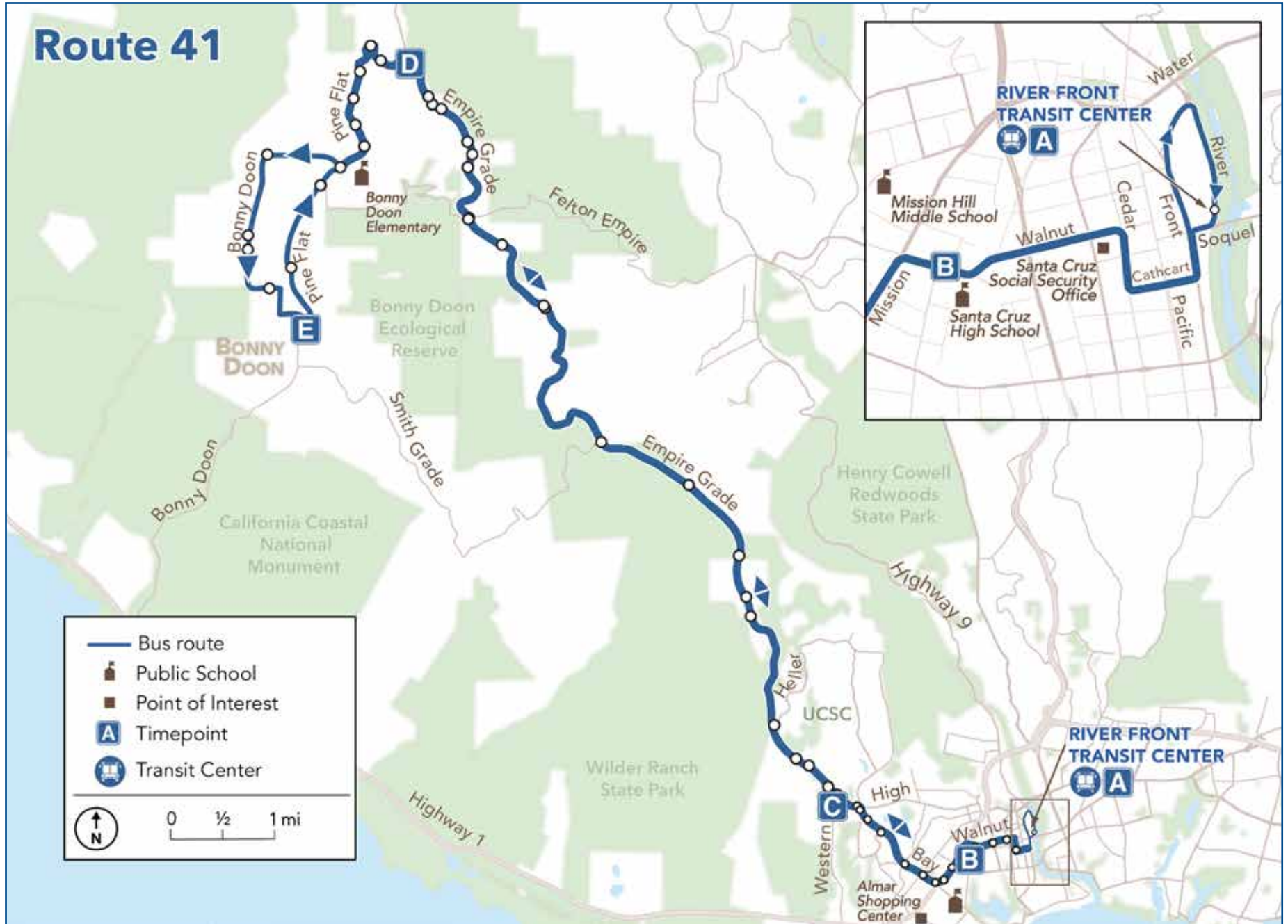


**Freedom Centre**  
 1 2N 72 73  
 75 78 74S

**Watsonville Transit Center**  
 1 2 79  
 72 73 75  
 78 74S



# Route 41



	Bus route
	Public School
	Point of Interest
	Timepoint
	Transit Center

# 41 Empire Grade to Bonny Doon

Departs	Departs	Departs	Departs	Arrives
RiverFront Area 1	Santa Cruz High School	High & Bay	Pine Flat & Empire Grade	Bonny Doon Rd & Pine Flat Rd
<b>A</b>	<b>B</b>	<b>C</b>	<b>D</b>	<b>E</b>
MONDAY - FRIDAY				
5:50AM	5:54	6:00	6:22	6:30
6:50	6:54	7:00	7:22	7:30
<b>2:10PM</b>	<b>2:14</b>	<b>2:20</b>	<b>2:42</b>	<b>2:50</b>
<b>3:45</b>	<b>3:49</b>	<b>3:55</b>	<b>4:17</b>	<b>4:25</b>
5:15	5:19	5:25	5:47	5:55
8:35	8:39	8:45	9:07	9:15
SATURDAY - SUNDAY				
7:20AM	7:23	7:28	7:47	7:57
11:20	11:24	11:30	11:49	11:59
<b>3:20PM</b>	<b>3:24</b>	<b>3:30</b>	<b>3:49</b>	<b>3:59</b>
<b>5:20</b>	<b>5:24</b>	<b>5:30</b>	<b>5:49</b>	<b>5:59</b>

# 41 Empire Grade to Santa Cruz

Departs	Departs	Departs	Arrives
Bonny Doon Rd & Pine Flat Rd	Bay Dr & High	Santa Cruz High School	RiverFront Area 3
<b>E</b>	<b>C</b>	<b>B</b>	<b>A</b>
MONDAY - FRIDAY			
6:30AM	6:56	7:01	7:07
7:30	7:58	8:04	8:10
<b>2:50PM</b>	<b>3:18</b>	<b>3:24</b>	<b>3:30</b>
<b>4:25</b>	<b>4:53</b>	<b>4:59</b>	<b>5:05</b>
5:55	6:23	6:29	6:35
9:15	9:43	9:49	9:55
SATURDAY - SUNDAY			
7:57AM	8:24	8:29	8:35
11:59	<b>12:28PM</b>	<b>12:34</b>	<b>12:41</b>
<b>3:59</b>	<b>4:28</b>	<b>4:34</b>	<b>4:41</b>
<b>5:59</b>	<b>6:28</b>	<b>6:34</b>	<b>6:41</b>



# Route 55



# 55 Capitola/Rio Del Mar/La Selva

<i>Departs</i>	<i>Departs</i>	<i>Departs</i>	<i>Departs</i>	<i>Departs</i>	<i>Departs</i>	<i>Departs</i>	<i>Arrives</i>
Capitola Mall Lane 2	Stockton Ave & Esplanade	Cabrillo College	Sumner & Clubhouse	La Selva Beach	Cabrillo College	Stockton Ave & Esplanade	Capitola Mall
<b>A</b>	<b>B</b>	<b>C</b>	<b>D</b>	<b>E</b>	<b>C</b>	<b>B</b>	<b>A</b>
<b>MONDAY - FRIDAY</b>							
8:30AM	8:36	8:48	9:06	9:17	9:38	9:51	9:56
10:30	10:36	10:48	11:06	11:17	11:38	11:51	11:56
<b>12:30PM</b>	<b>12:37</b>	<b>12:53</b>	<b>1:11</b>	<b>1:21</b>	<b>1:41</b>	<b>1:55</b>	<b>2:01</b>
<b>2:30</b>	<b>2:37</b>	<b>2:53</b>	<b>3:11</b>	<b>3:21</b>	<b>3:41</b>	<b>3:55</b>	<b>4:01</b>
<b>4:30</b>	<b>4:39</b>	<b>4:55</b>	<b>5:16</b>	<b>5:26</b>	<b>5:44</b>	<b>5:56</b>	<b>6:01</b>
<b>6:30</b>	<b>6:36</b>	<b>6:48</b>	<b>7:05</b>	<b>7:15</b>	<b>7:34</b>	<b>7:45</b>	<b>7:50</b>
<b>SATURDAY - SUNDAY</b>							
9:00AM	9:04	9:14	9:31	9:40	9:57	10:10	10:15
<b>1:00PM</b>	<b>1:07</b>	<b>1:19</b>	<b>1:36</b>	<b>1:46</b>	<b>2:03</b>	<b>2:17</b>	<b>2:20</b>
<b>5:00</b>	<b>5:07</b>	<b>5:17</b>	<b>5:35</b>	<b>5:42</b>	<b>5:57</b>	<b>6:07</b>	<b>6:11</b>





## ROUTE 72 WEEKDAY

### 72 Green Valley - Pinto Lake

Departs	Departs	Departs	Departs	Departs	Departs	Arrives
Watsonville TC Lane 1	Main & Green Valley	Airport Blvd (Freedom Centre)	Amesti & Green Valley	Airport Blvd (Freedom Centre)	Main & Green Valley	Watsonville Transit Center
<b>A</b>	<b>B</b>	<b>C</b>	<b>D</b>	<b>C</b>	<b>B</b>	<b>A</b>
MONDAY - FRIDAY						
6:30AM	6:36	6:43	6:46	7:04	7:13	7:18
7:30	7:37	7:46	7:50	8:08	8:18	8:25
8:30	8:37	8:46	8:50	9:08	9:18	9:25
9:30	9:37	9:46	9:50	10:08	10:18	10:25
10:30	10:37	10:46	10:49	11:06	11:15	11:21
11:30	11:37	11:46	11:49	12:06PM	12:15	12:21
12:30	12:38	12:47	12:51	1:08	1:18	1:25
1:30	1:38	1:47	1:51	2:08	2:18	2:25
2:30	2:38	2:47	2:51	3:08	3:18	3:25
3:30	3:37	3:45	3:50	4:04	4:13	4:20
4:30	4:38	4:48	4:52	5:08	5:17	5:25
5:30	5:37	5:46	5:50	6:05	6:14	6:20

Transfers to MST may be available on this route - visit our website [Transfer Policy Page](#)  
*Las transferencias hacia MST pueden estar disponibles en esta ruta – visite nuestra Página de Póliza de Transferencias*

## ROUTE 72W WEEKEND - OUTBOUND

### 72W Green Valley to Corralitos

Departs	Departs	Departs	Departs
Watsonville TC Lane 1	Main & Green Valley	Airport Blvd (Freedom Centre)	Browns Valley & Corralitos
<b>A</b>	<b>B</b>	<b>C</b>	<b>D</b>
SATURDAY - SUNDAY			
10:00AM	10:06	10:12	10:25
12:00PM	12:06	12:13	12:27
2:00	2:06	2:13	2:27
4:00	4:06	4:13	4:27
6:00	6:06	6:13	6:27

Transfers to MST may be available on this route - visit our website [Transfer Policy Page](#)  
*Las transferencias hacia MST pueden estar disponibles en esta ruta – visite nuestra Página de Póliza de Transferencias*

## ROUTE 72W WEEKEND - INBOUND

### 72W Green Valley to Downtown

Departs	Departs	Departs	Departs	Arrives
Browns Valley & Corralitos	Green Valley & Kiewer	Airport Blvd (Freedom Centre)	Main & Green Valley	Watsonville Transit Center
<b>D</b>	<b>E</b>	<b>C</b>	<b>B</b>	<b>A</b>
SATURDAY - SUNDAY				
10:25AM	10:33	10:42	10:48	10:55
12:27PM	12:35	12:44	12:50	12:57
2:27	2:35	2:45	2:51	2:59
4:27	4:35	4:45	4:51	4:59
6:27	6:35	6:44	6:50	6:57

Transfers to MST may be available on this route - visit our website [Transfer Policy Page](#)  
*Las transferencias hacia MST pueden estar disponibles en esta ruta – visite nuestra Página de Póliza de Transferencias*

# Route 73



# 73 Sequel/Freedom to Watsonville

Departs	Departs	Departs	Departs	Departs	Arrives
Capitola Mall Lane 2	Cabrillo College	Aptos High School	Airport Blvd (Freedom Centre)	Main & Ohlone	Watsonville Transit Center
A	B	C	D	E	F
MONDAY - FRIDAY					
6:00AM	6:12	6:23	6:37	6:47	6:52
6:30	6:42	6:53	7:07	7:17	7:22
-----	7:15	7:26	7:41	7:55	8:00
7:45	7:58	8:10	8:24	8:36	8:41
-----	8:10	8:23	8:36	8:48	8:53
8:30	8:44	8:56	9:11	9:24	9:30
9:30	9:44	9:56	10:11	10:24	10:30
10:30	10:44	10:56	11:11	11:24	11:30
11:25	11:39	11:51	12:06PM	12:19	12:25
12:30	12:45	12:58	1:15	1:29	1:36
1:30	1:45	1:58	2:15	2:29	2:36
-----	2:12	2:25	2:42	2:58	3:04
2:30	2:46	3:00	3:17	3:33	3:40
-----	3:12	3:28	3:46	4:02	4:09
3:40	3:59	4:14	4:30	4:46	4:52
-----	4:30	4:45	5:01	5:17	5:22
4:50	5:10	5:25	5:39	5:52	5:57
5:30	5:47	5:59	6:12	6:23	6:28
6:30	6:44	6:55	7:10	7:21	7:26
7:30	7:44	7:55	8:10	8:21	8:26
8:30	8:42	8:52	9:05	9:14	9:18
SATURDAY - SUNDAY					
6:45AM	6:57	7:05	7:19	7:26	7:32
7:45	7:57	8:05	8:19	8:26	8:32
8:45	8:57	9:05	9:19	9:26	9:32
9:45	9:57	10:06	10:20	10:27	10:34
10:45	10:57	11:06	11:20	11:29	11:36
11:45	11:57	12:06PM	12:20	12:29	12:37
12:45	12:59	1:09	1:24	1:33	1:41
1:45	1:59	2:09	2:24	2:33	2:41
2:45	2:59	3:09	3:24	3:33	3:41
3:45	3:58	4:08	4:24	4:33	4:40
4:45	4:58	5:08	5:24	5:33	5:40
5:45	5:59	6:09	6:24	6:32	6:39
6:45	6:59	7:09	7:24	7:32	7:39
7:45	7:59	8:08	8:23	8:30	8:37
8:45	8:57	9:06	9:21	9:28	9:35

Transfers to MST may be available on this route - visit our website Transfer Policy Page  
 Las transferencias hacia MST pueden estar disponibles en esta ruta - visite nuestra Página de Póliza de Transferencias

# 73 Sequel/Freedom to Cabrillo

Departs	Departs	Departs	Departs	Departs	Arrives
Watsonville TC Lane 2	Main & Clifford	Airport Blvd (Freedom Centre)	Aptos High School	Cabrillo College	Capitola Mall Lane 2
F	E	D	C	B	A
MONDAY - FRIDAY					
5:35AM	5:39	5:50	6:03	6:15	6:28
6:05	6:10	6:19	6:32	6:41	-----
6:35	6:41	6:52	7:10	7:26	7:32
7:05	7:11	7:22	7:40	7:56	-----
7:35	7:40	7:52	8:16	8:31	8:46
8:10	8:17	8:29	8:43	8:56	-----
8:35	8:40	8:52	9:16	9:31	9:46
9:35	9:41	9:53	10:07	10:21	10:37
10:35	10:41	10:53	11:07	11:21	11:37
11:35	11:41	11:53	12:07PM	12:21	12:37
12:35	12:43	12:56	1:11	1:25	1:43
1:35	1:43	1:56	2:11	2:25	2:43
2:35	2:43	2:56	3:11	3:25	3:43
3:05	3:12	3:24	3:37	3:48	-----
3:35	3:42	3:55	4:08	4:20	4:36
4:20	4:27	4:39	4:52	5:03	-----
4:55	5:01	5:13	5:26	5:37	5:54
5:35	5:41	5:52	6:04	6:14	-----
6:05	6:11	6:22	6:35	6:45	6:58
6:45	6:51	7:02	7:15	7:25	7:38
7:45	7:51	8:02	8:15	8:25	8:38
8:45	8:51	9:02	9:15	9:25	9:38
9:45	9:51	10:02	10:15	10:25	10:38
SATURDAY - SUNDAY					
6:00AM	6:04	6:13	6:23	6:32	6:42
7:00	7:04	7:14	7:25	7:34	7:46
8:00	8:04	8:14	8:25	8:34	8:48
9:00	9:05	9:15	9:26	9:36	9:52
10:00	10:05	10:15	10:26	10:36	10:53
11:00	11:06	11:18	11:30	11:40	11:58
12:00PM	12:06	12:18	12:30	12:40	12:58
1:00	1:06	1:18	1:30	1:41	1:59
2:00	2:06	2:18	2:30	2:41	2:59
3:00	3:06	3:17	3:28	3:39	3:57
4:00	4:05	4:16	4:27	4:38	4:55
5:00	5:05	5:16	5:27	5:37	5:55
6:00	6:05	6:16	6:27	6:37	6:55
7:00	7:05	7:14	7:25	7:34	7:50
8:00	8:05	8:14	8:25	8:34	8:50
9:00	9:05	9:14	9:25	9:34	9:48
10:00	10:05	10:14	10:25	10:33	10:47

Transfers to MST may be available on this route - visit our website Transfer Policy Page  
 Las transferencias hacia MST pueden estar disponibles en esta ruta - visite nuestra Página de Póliza de Transferencias

# 2N Capitola/Cabrillo/Main to Watsonville

	Departs	Departs	Departs	Departs	Departs	Arrives
	RiverFront Area 3	Capitola Rd & 7th Ave	Capitola Mall	Cabrillo College	Main & Green Valley	Watsonville Transit Center
	A	B	C	D	E	F
MONDAY - FRIDAY						
2N	9:30PM	9:38	9:46	9:56	10:23	10:33
2N	10:30	10:37	10:45	10:54	11:21	11:31
2N	11:30	11:37	11:44	11:52	12:19AM	12:29
SATURDAY - SUNDAY						
2N	9:30PM	9:38	9:47	9:59	10:27	10:35
2N	10:30	10:38	10:47	10:59	11:26	11:34

Transfers to MST may be available on this route - visit our website Transfer Policy Page  
 Las transferencias hacia MST pueden estar disponibles en esta ruta - visite nuestra Página de Póliza de Transferencias





# 74S PVHS/Watsonville Hospital

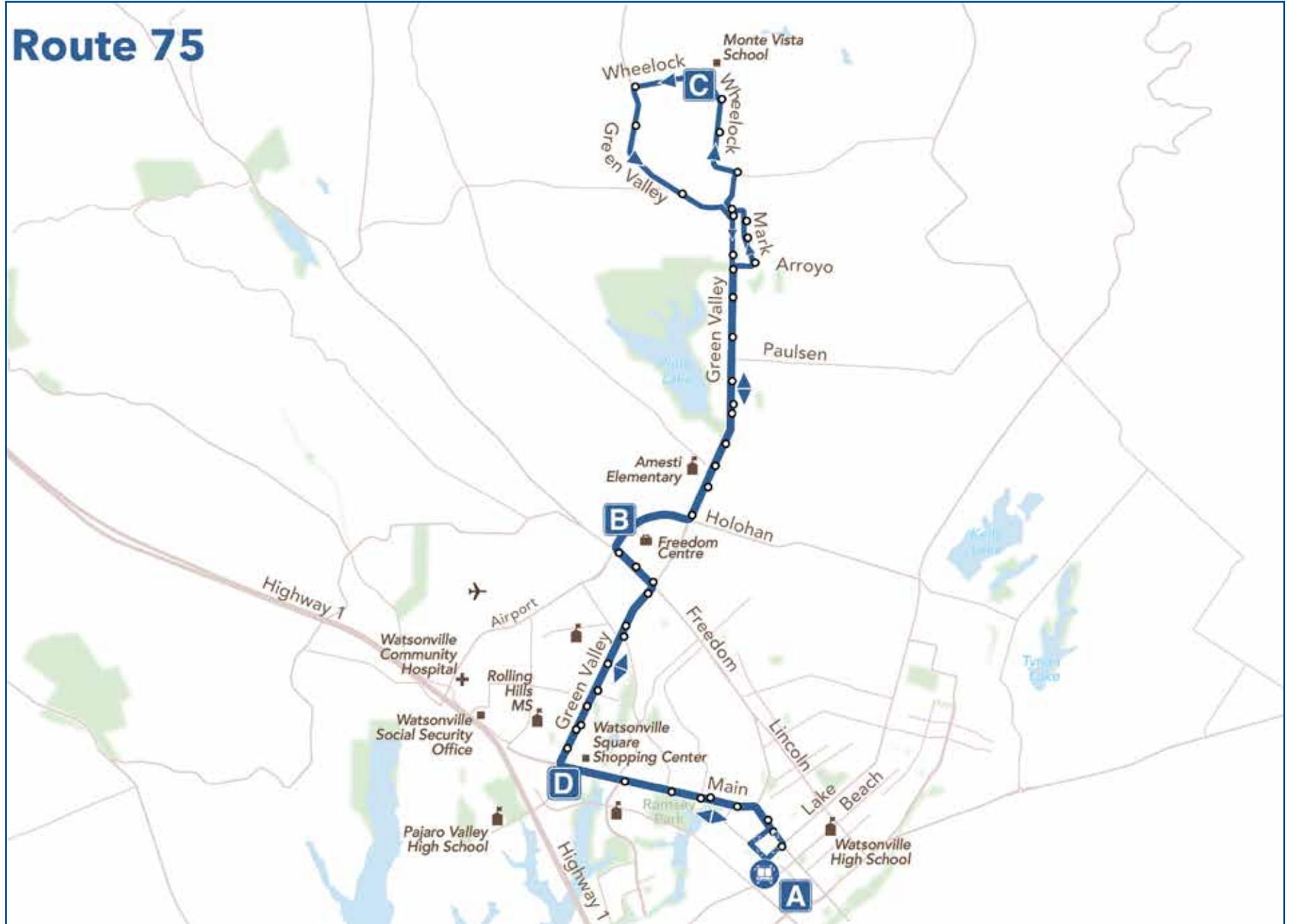
<i>Departs</i>	<i>Departs</i>	<i>Departs</i>	<i>Departs</i>	<i>Departs</i>	<i>Departs</i>	<i>Departs</i>	<i>Departs</i>	<i>Arrives</i>
Watsonville TC Lane 2	Pajaro Valley High School	Main & Green Valley	Airport Blvd. & Freedom	Bowker Rd & Buena Vista Dr	Neilson (Watsonville Hospital)	Main & Green Valley	Pajaro Valley High School	Watsonville Transit Center
<b>A</b>	<b>B</b>	<b>C</b>	<b>D</b>	<b>E</b>	<b>F</b>	<b>C</b>	<b>B</b>	<b>A</b>
<b>MONDAY - FRIDAY</b>								
7:30AM	-----	7:39	7:49	7:53	8:00	-----	8:16	8:26
3:55PM	4:05	4:10	4:20	4:24	4:30	4:38	-----	4:47

Transfers to MST may be available on this route - visit our website [Transfer Policy Page](#)

*Las transferencias hacia MST pueden estar disponibles en esta ruta – visite nuestra [Página de Póliza de Transferencias](#)*



# Route 75



# 75 Green Valley to Wheelock

Departs	Departs	Departs
Watsonville TC Lane 2	Airport Blvd (Freedom Centre)	Wheelock & Monte Vista School
<b>A</b>	<b>B</b>	<b>C</b>

## MONDAY - FRIDAY

5:00AM	5:12	5:24
6:00	6:12	6:24
7:00	7:12	7:24
8:00	8:15	8:27
9:00	9:15	9:27
10:00	10:15	10:27
11:00	11:15	11:27
12:00PM	12:16	12:28
1:00	1:17	1:30
2:00	2:17	2:30
3:00	3:17	3:30
4:00	4:17	4:30
5:00	5:17	5:29
6:00	6:15	6:27

## SATURDAY - SUNDAY

6:00AM	6:13	6:25
7:00	7:13	7:25
8:00	8:13	8:25
9:00	9:13	9:25
10:00	10:13	10:25
11:00	11:14	11:27
12:00PM	12:15	12:29
1:00	1:15	1:29
2:00	2:15	2:29
3:00	3:15	3:27
4:00	4:15	4:27
5:00	5:14	5:26
6:00	6:14	6:26

Transfers to MST may be available on this route - visit our website Transfer Policy Page

Las transferencias hacia MST pueden estar disponibles en esta ruta - visite nuestra Página de Póliza de Transferencias

# 75 Green Valley to Downtown

Departs	Departs	Departs	Arrives
Wheelock & Monte Vista School	Airport Blvd (Freedom Centre)	Main & Green Valley	Watsonville Transit Center
<b>C</b>	<b>B</b>	<b>D</b>	<b>A</b>

## MONDAY - FRIDAY

5:24AM	5:36	5:42	5:50
6:24	6:36	6:42	6:50
7:24	7:36	7:43	7:52
8:27	8:39	8:46	8:55
9:27	9:39	9:46	9:55
10:27	10:39	10:46	10:55
11:27	11:39	11:47	11:56
12:28PM	12:41	12:49	12:58
1:30	1:43	1:51	2:00
2:30	2:43	2:51	3:00
3:30	3:43	3:51	4:00
4:30	4:42	4:49	4:58
5:29	5:41	5:48	5:57
6:27	6:39	6:46	6:55

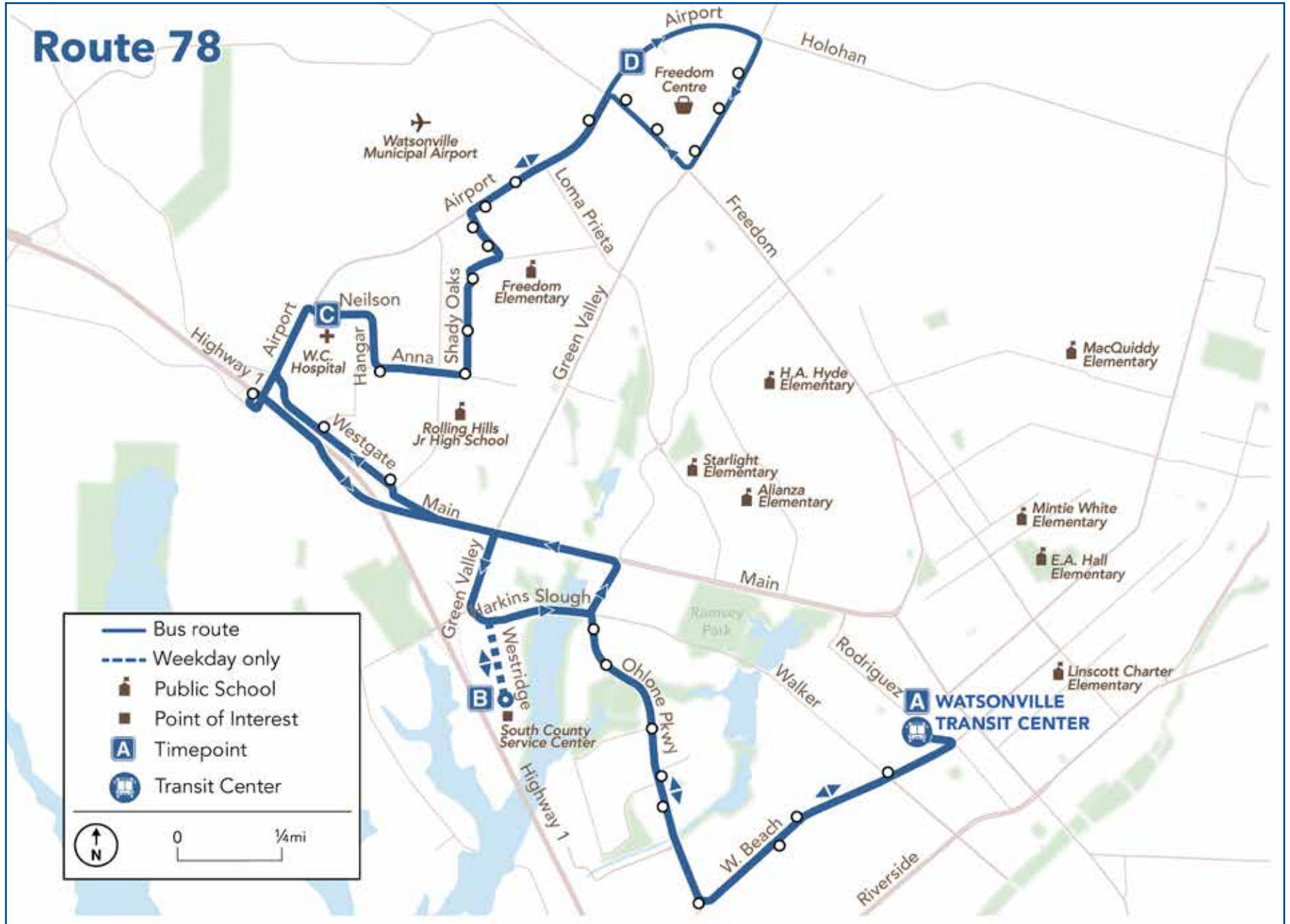
## SATURDAY - SUNDAY

6:25AM	6:37	6:43	6:52
7:25	7:37	7:43	7:52
8:25	8:37	8:43	8:52
9:25	9:37	9:43	9:52
10:25	10:37	10:43	10:52
11:27	11:39	11:46	11:55
12:29PM	12:41	12:48	12:58
1:29	1:41	1:48	1:58
2:29	2:41	2:48	2:57
3:27	3:39	3:46	3:55
4:27	4:39	4:46	4:55
5:26	5:38	5:44	5:53
6:26	6:38	6:44	6:53

Transfers to MST may be available on this route - visit our website Transfer Policy Page

Las transferencias hacia MST pueden estar disponibles en esta ruta - visite nuestra Página de Póliza de Transferencias

# Route 78



# 78 Ohlone to Hospital/Freedom Centre

Departs	Departs	Departs	Departs	Departs	Departs	Arrives
Watsonville TC Lane 2	Westridge Dr (Government Center)	Neilson (Watsonville Hospital)	Airport Blvd (Freedom Centre)	Neilson (Watsonville Hospital)	Westridge Dr (Government Center)	Watsonville Transit Center
<b>A</b>	<b>B</b>	<b>C</b>	<b>D</b>	<b>C</b>	<b>B</b>	<b>A</b>

## MONDAY - FRIDAY

5:45AM	5:52	6:00	6:10	6:20	6:28	6:38
6:45	6:53	7:01	7:11	7:21	7:29	7:39
7:45	7:53	8:01	8:11	8:21	8:29	8:39
8:45	8:53	9:01	9:11	9:21	9:29	9:39
9:45	9:53	10:01	10:11	10:21	10:29	10:39
10:45	10:53	11:01	11:11	11:20	11:28	11:39
11:45	11:53	12:01 PM	12:11	12:20	12:28	12:39
12:45	12:53	1:01	1:11	1:21	1:29	1:40
1:45	1:53	2:01	2:11	2:22	2:30	2:40
2:45	2:53	3:01	3:11	3:22	3:30	3:40
3:45	3:53	4:01	4:11	4:22	4:30	4:40
4:45	4:53	5:01	5:11	5:22	5:30	5:40
5:45	5:53	6:01	6:11	6:22	6:30	6:40

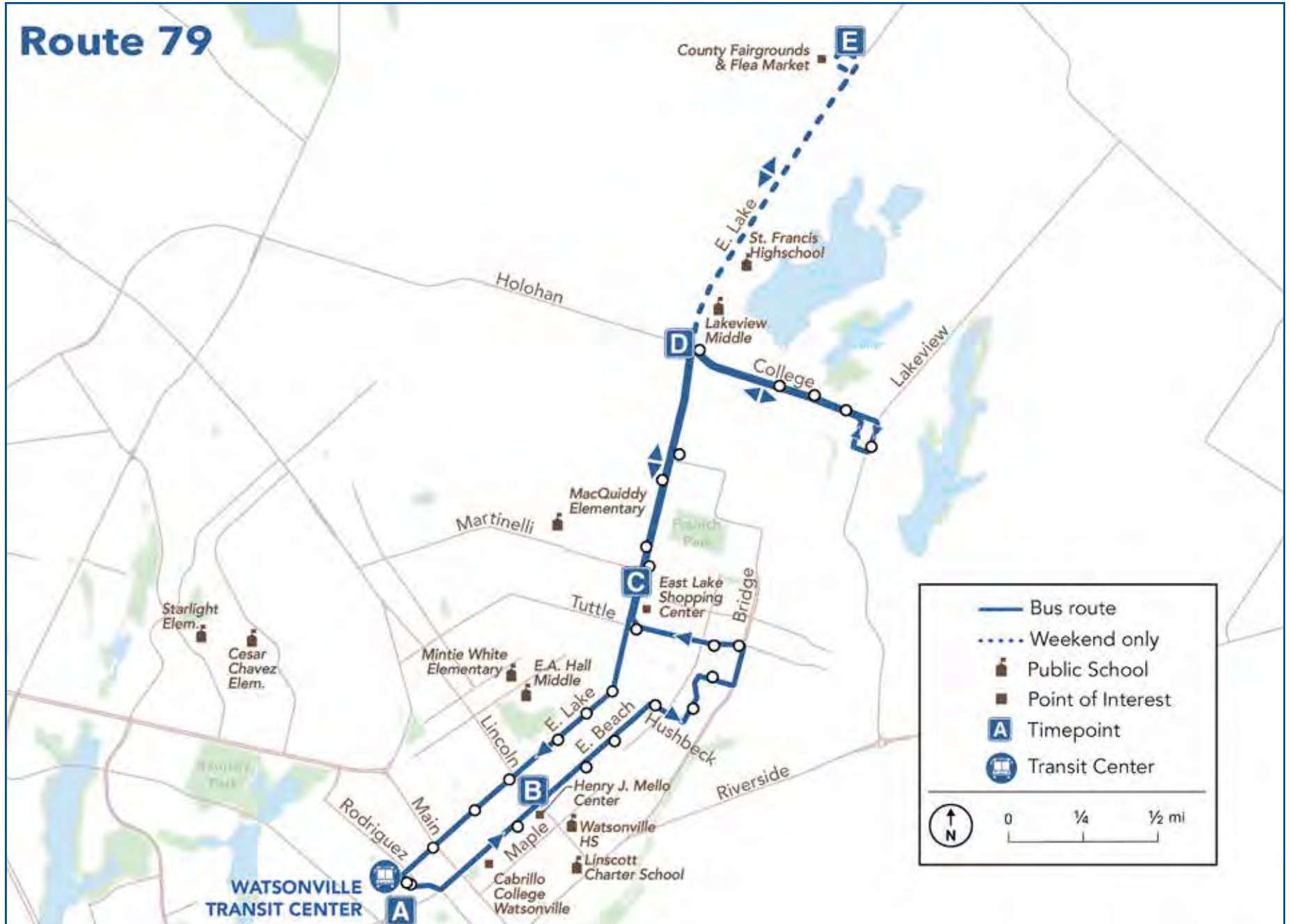
## SATURDAY - SUNDAY

6:45AM	-----	6:55	7:03	7:10	-----	7:26
7:45	-----	7:55	8:03	8:10	-----	8:27
8:45	-----	8:55	9:03	9:11	-----	9:28
9:45	-----	9:55	10:04	10:13	-----	10:30
10:45	-----	10:55	11:05	11:13	-----	11:30
11:45	-----	11:57	12:08 PM	12:17	-----	12:35
12:45	-----	12:57	1:07	1:17	-----	1:35
1:45	-----	1:57	2:07	2:17	-----	2:35
2:45	-----	2:57	3:07	3:16	-----	3:33
3:45	-----	3:55	4:05	4:14	-----	4:31
4:45	-----	4:55	5:05	5:13	-----	5:30
5:45	-----	5:55	6:04	6:12	-----	6:30

Transfers to MST may be available on this route - visit our website [Transfer Policy Page](#)  
 Las transferencias hacia MST pueden estar disponibles en esta ruta – visite nuestra [Página de Póliza de Transferencias](#)



# Route 79



# 79 East Lake

Departs	Departs	Departs	Departs	Departs	Arrives
Watsonville TC Lane 2	Watsonville High School	East Lake Shopping Center	College & East Lake	Hwy 152 & SC County Fairgrounds	Watsonville Transit Center
<b>A</b>	<b>B</b>	<b>C</b>	<b>D</b>	<b>E</b>	<b>A</b>
MONDAY - FRIDAY					
6:15AM	6:17	6:21	6:27	-----	6:35
6:45	6:47	6:51	6:57	-----	7:05
7:15	7:17	7:21	7:27	-----	7:35
7:45	7:47	7:51	7:57	-----	8:05
8:15	8:17	8:22	8:29	-----	8:39
8:45	8:47	8:52	8:59	-----	9:09
9:15	9:17	9:21	9:27	-----	9:35
9:45	9:47	9:51	9:57	-----	10:05
10:15	10:17	10:21	10:27	-----	10:35
10:45	10:47	10:51	10:57	-----	11:05
11:15	11:17	11:21	11:27	-----	11:35
11:45	11:47	11:51	11:57	-----	12:05PM
12:15	12:17	12:22	12:29	-----	12:39
12:45	12:47	12:52	12:59	-----	1:09
1:15	1:17	1:22	1:29	-----	1:39
1:45	1:47	1:52	1:59	-----	2:09
2:15	2:17	2:22	2:29	-----	2:39
2:45	2:47	2:52	2:59	-----	3:09
3:15	3:17	3:22	3:30	-----	3:41
3:45	3:47	3:52	4:00	-----	4:11
4:15	4:17	4:22	4:30	-----	4:41
4:53	4:55	5:00	5:08	-----	5:19
5:15	5:17	5:22	5:30	-----	5:41
5:50	5:52	5:57	6:05	-----	6:16
6:15	6:17	6:22	6:30	-----	6:41

# 79 East Lake

Departs	Departs	Departs	Departs	Departs	Arrives
Watsonville TC Lane 2	Watsonville High School	East Lake Shopping Center	College & East Lake	Hwy 152 & SC County Fairgrounds	Watsonville Transit Center
<b>A</b>	<b>B</b>	<b>C</b>	<b>D</b>	<b>E</b>	<b>A</b>
SATURDAY - SUNDAY					
7:10AM	7:12	7:15	7:21	7:23	7:35
8:10	8:12	8:15	8:21	8:23	8:35
9:10	9:12	9:15	9:21	9:23	9:35
10:10	10:12	10:15	10:21	10:23	10:35
11:10	11:12	11:15	11:21	11:23	11:35
12:10PM	12:12	12:16	12:23	12:25	12:39
1:10	1:12	1:16	1:23	1:25	1:39
2:10	2:12	2:16	2:23	2:25	2:39
3:10	3:12	3:16	3:23	3:25	3:39
4:10	4:12	4:16	4:23	4:25	4:39
5:10	5:12	5:16	5:23	5:25	5:37
6:10	6:12	6:15	6:21	6:23	6:35
Transfers to MST may be available on this route - visit our website <a href="#">Transfer Policy Page</a> <i>Las transferencias hacia MST pueden estar disponibles en esta ruta – visite nuestra <a href="#">Página de Póliza de Transferencias</a></i>					





## ROUTE LOCATOR

Almar Shopping Center (Westside Safeway)	18, 18B, 40	Pasatiempo Park & Ride	17, 35, 35X
Aptos Library	1, 2, 55, 73	Ramsay Park	2, 72, 73, 74S, 75
Aptos Village	2, 55, 73	Rancho Del Mar Shopping Center	2, 2N, 55, 73
Boulder Creek Country Club	35, 35X	(Aptos Safeway)	
Boulder Creek Pharmacy (METRO Pass Vendor)	35, 35X	Roaring Camp Railroad	35, 35X
Cabrillo College - Wats. Campus	1, 73, 79	San Jose State University	17
Cabrillo College - Aptos Campus	1, 2, 55, 73	San Lorenzo Park	1, 2, 4, 11, 17, 18, 18B, 19, 19B, 20, 34, 35, 35X, 40, 41, 4W
Capitola DMV	2, 3A, 3B, 55, 73	Santa Cruz Beach Boardwalk	19, 19B, 20
Capitola Mall	2, 3A, 3B, 55, 73	Santa Cruz Central Library	40, 41
Capitola Village / Beaches / Wharf	55, 73	Santa Cruz County Government Center	1, 2, 17, 34, 35, 35X
Cavallaro Transit Center (Scotts Valley)	17, 34, 35, 35X	Santa Cruz Mission	11
Costco	4, 4W	Santa Cruz Social Security Office	40, 41
Cowell Beach	19, 19B, 20	Santa Cruz Wharf	19, 19B, 20
Crestview Shopping Center	1	Santa Cruz Yacht Harbor / Beach	3A
Diridon Station (Caltrain)	17	SAP Center at San Jose	17
Dominican Hospital	1	Soquel Village	1, 2, 55
Downtown Santa Cruz	1, 2, 4, 11, 16, 17, 18, 18B, 19, 19B, 20, 2N, 34, 35, 35X, 3A, 3B, 40, 41, 4W	South County Government Service Center	78
Emeline Complex Health Services	34	UCSC Arboretum	11, 16, 18, 19, 20, 41
Felton Library	35, 35X	UCSC Barn Theatre	11, 16, 18, 18B, 19, 19B, 20, 41
Flea Market/Fairgrounds	79	UCSC East Field Sport Complex	11, 16, 18, 19, 20
Freedom Centre	1, 2N, 72, 72W, 73, 74S, 75, 78	UCSC West Field House	11, 16, 18, 19, 20
Harvey West Park	4, 4W	Unemployment Office (EDD)	2, 3A, 3B, 73
Henry Mello Center	1, 79	Watsonville Airport	1, 74S, 78
Highlands County Park	35, 35X	Watsonville DMV	1, 73
Housing Authority	2, 73	Watsonville Health Center	1
Hwy 1/ North Coast Beaches	40	Watsonville Hospital	1, 74S, 78
Live Oak Family Resource Center	2	Watsonville Social Security Office	78
Live Oak Senior Center	2	Watsonville Square Shopping Center	2, 2N, 72, 72W, 74S, 75
London Nelson Center	16, 18, 18B	Watsonville Transit Center (METRO Pass Vendor)	1, 2, 72, 72W, 73, 74S, 75, 78, 79
Long Marine Lab (Seymour Center)	20	West Cliff	19, 19B, 20
METRO Administrative Offices	4		
Monterey Bay National Marine Sanctuary Exploration Center	19, 19B, 20		
Natural Bridges State Park	20, 40		
Nisene Marks State Park	2, 55, 73		
Nob Hill Shopping Center (Capitola)	55, 73		

**Real-Time is here!**  
**Plan your trip today.**

 Transit App  Google Maps  METRO Real-Time

**Text "scm (Bus Stop ID #)"  
 to 41411 for next arrival**

To learn more visit [scmetro.org/apps](https://scmetro.org/apps)

**Protecting Our Monterey Bay,  
 One Ride at a Time**

 **Make Your Impact.**  
 Every ride donates to our partners  
 in protecting the environment.

 **Monterey Bay**  
 National Marine  
 Sanctuary Foundation

 **BAY OF LIFE**  
 FUND

 **GO SANTA CRUZ COUNTY**

**YOUTH CRUZ FREE**  
**K-12 Students ride METRO for FREE**

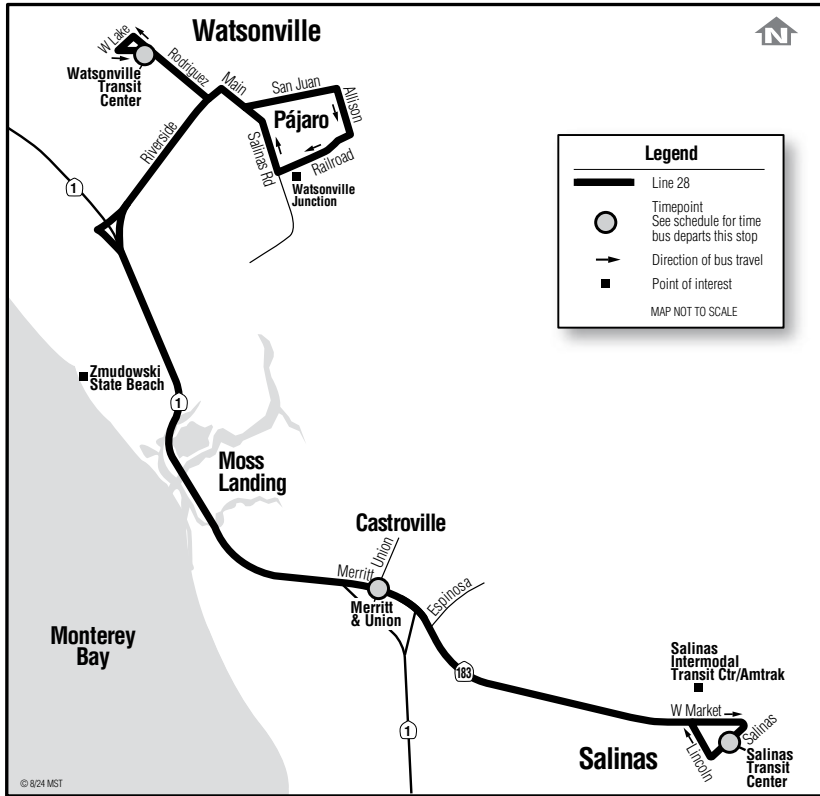
Show your student ID to board (required for 9-12 grade only).



**SCAN ME**



# 28 Watsonville–Salinas via Castroville



### Transfer Policy

#### Santa Cruz METRO Passengers to MST:

- Santa Cruz METRO transfers or Day Passes cannot be applied towards the purchase of any MST fare media
- MST will honor a free valid Santa Cruz METRO transfer as payment for:
  - Passengers boarding lines 28 and 29 at the Watsonville Transit Center
- MST will NOT honor transfers issued from the Amtrak/Highway 17 Express service
- MST will honor Santa Cruz METRO discount photo ID for travel on any MST route along with the appropriate discount fare
- MST does NOT honor Santa Cruz METRO 31-Day passes

#### MST Passengers to Santa Cruz METRO:

- Santa Cruz METRO will honor free valid MST transfers for one-way travel within the Santa Cruz METRO service area as far as Santa Cruz Metro Center (Pacific Station)
  - There is no additional fare to travel to Santa Cruz when boarding with an MST transfer
  - Obtain a transfer when you first board MST
- Santa Cruz METRO will honor MST discount photo ID for travel on any Santa Cruz METRO route along with the appropriate discount fare
- MST GoPasses are not honored by Amtrak/Highway 17 Express

NOTE: These schedules are provided as a service to our riders and are based on the most current information available. SCMTD is not responsible for the accuracy of this information. For more detailed maps and information, please contact MST:



<http://mst.org> • 1-888-MST-BUS1

NOTA: Estos horarios se ofrecen a nuestros viajeros como un servicio basado en la información más reciente disponible. SCMTD no es responsable por la exactitud de esta información.

28 Watsonville via Castroville		
Daily*/Diario*		
Notes	Salinas Transit Center	Castroville Merritt & Union
	6:45	7:00
	8:45	9:01
	10:45	11:01
	<b>12:45</b>	<b>1:01</b>
	<b>2:45</b>	<b>3:02</b>
	<b>4:45</b>	<b>5:02</b>
	<b>6:45</b>	<b>7:00</b>

28 Salinas via Castroville		
Daily*/Diario*		
Notes	Watsonville Transit Center	Salinas Transit Center
	6:47	7:35
	8:47	9:35
	10:47	11:35
	<b>12:43</b>	<b>1:35</b>
	<b>2:43</b>	<b>3:35</b>
	<b>4:43</b>	<b>5:35</b>
	<b>6:47</b>	<b>7:35</b>

Notes:

\* Line 28 does not operate on Thanksgiving, Christmas, or New Year's Day.

Light Type = AM **Bold Type = PM**

### Póliza de Transferencia

#### Santa Cruz METRO Pasajeros de MST:

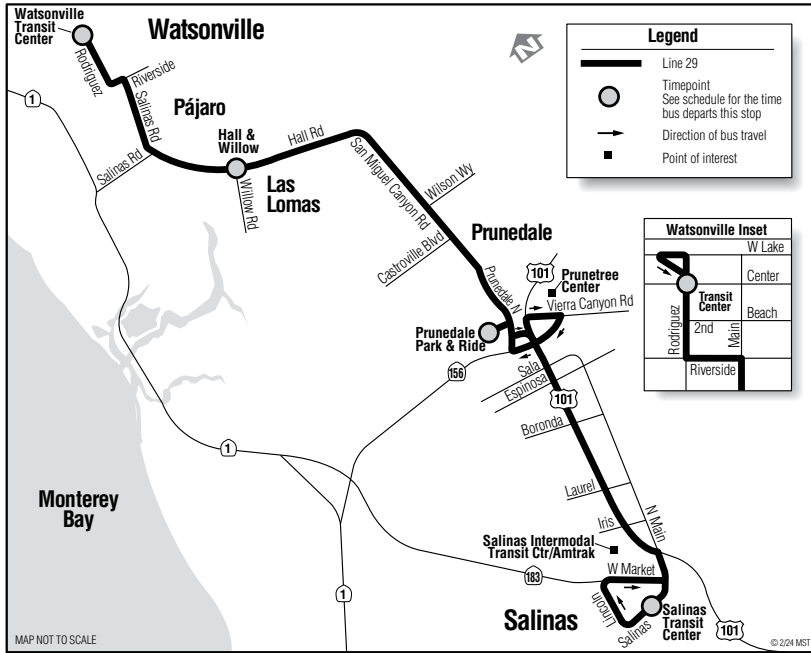
- Las transferencias o Pases Diarios de Santa Cruz METRO no se pueden usar para la compra de ningún pase de MST
- MST honrará una transferencia válida gratuita de Santa Cruz METRO como pago para:
  - Pasajeros que suben a las líneas 28 y 29 en el Centro de Tránsito de Watsonville
- MST NO aceptará transferencias emitidas desde el servicio de Amtrak/Highway 17 Express
- MST honrará Tarjeta de Santa Cruz METRO ID de Descuento con Foto para viajar en cualquier ruta MST junto con la tarifa de descuento apropiada
- MST NO aceptará los Pases de 31-días de Santa Cruz METRO

#### MST Pasajeros en Santa Cruz METRO:

- Santa Cruz METRO honrará MST transferencias válidas gratuitas para viajes de ida dentro del área de servicio de Santa Cruz METRO hasta el Santa Cruz Metro Center (Pacific Station)
  - No hay ninguna tarifa adicional para viajar a Santa Cruz al subir con una transferencia MST
  - Obtenga una transferencia cuando suba en MST
- Santa Cruz METRO honrará la Tarjeta de Descuento con foto de MST para viajar en cualquier ruta de Santa Cruz METRO junto con la tarifa de descuento apropiada
- MST GoPasses no son honrados por Amtrak/Highway 17 Express



# 29 Watsonville via Prunedale



NOTE: These schedules are provided as a service to our riders and are based on the most current information available. SCMTD is not responsible for the accuracy of this information. For more detailed maps and information, please contact MST:

**MST**  
 MONTEREY-SALINAS TRANSIT  
<http://mst.org>  
 1-888-MST-BUS1

NOTA: Estos horarios se ofrecen a nuestros viajeros como un servicio basado en la información más reciente disponible. SCMTD no es responsable por la exactitud de esta información.

## 29 Watsonville via Prunedale

Daily*/Diario*				
Notes	Salinas Transit Center	Prunedale Park & Ride	Las Lomas Hall & Willow	Watsonville Transit Center
A	5:45	6:01	6:15	6:28
	7:45	8:01	8:15	8:28
	9:45	10:01	10:15	10:28
	11:45	<b>12:01</b>	<b>12:15</b>	<b>12:28</b>
	<b>1:45</b>	<b>2:01</b>	<b>2:15</b>	<b>2:28</b>
	<b>3:45</b>	<b>4:01</b>	<b>4:15</b>	<b>4:28</b>
	<b>5:45</b>	<b>6:01</b>	<b>6:15</b>	<b>6:28</b>

## 29 Salinas via Prunedale

Daily*/Diario*				
Notes	Watsonville Transit Center	Las Lomas Hall & Willow	Prunedale Park & Ride	Salinas Transit Center
	7:55	8:07	8:20	8:35
	9:55	10:07	10:20	10:35
	11:55	<b>12:07</b>	<b>12:20</b>	<b>12:35</b>
	<b>1:55</b>	<b>2:07</b>	<b>2:20</b>	<b>2:35</b>
	<b>3:55</b>	<b>4:07</b>	<b>4:20</b>	<b>4:35</b>
	<b>5:55</b>	<b>6:07</b>	<b>6:20</b>	<b>6:35</b>

Light Type = AM **Bold Type = PM**

Notes:

A Weekdays only

\* Line 29 does not operate on Thanksgiving, Christmas, or New Year's Day.

